



Kennziffer
B VII 5-4/G

Europawahl in Bayern am 7. Juni 2009

Endgültiges Ergebnis Regionalergebnisse



Impressum

Erscheinungstermin September 2009

Kennziffer B VII 5 - 4/G

Verleger, Herausgeber und Druck Bayerisches Landesamt für Statistik und Datenverarbeitung
Neuhauser Straße 8, 80331 München
Briefanschrift: 80288 München

Telefon 089 2119-205
Telefax 089 2119-457
E-Mail vertrieb@statistik.bayern.de
Internet www.statistik.bayern.de

© Bayerisches Landesamt für Statistik und Datenverarbeitung, München 2009
Alle Veröffentlichungen oder Daten sind Werke im Sinne § 2 Urheberrechtsgesetz. Die Verwendung, Vervielfältigung und/oder Verbreitung von Veröffentlichungen oder Daten gleich welchen Mediums (Print, Datenträger, Datei etc.) – auch auszugsweise – ist nur mit Quellenangabe gestattet.
Sie bedarf der vorherigen Genehmigung bei Nutzung für gewerbliche Zwecke, bei entgeltlicher Verbreitung oder bei Weitergabe an Dritte sowie bei Weiterverbreitung über elektronische Systeme und/oder Datenträger. Sofern in den Produkten auf das Vorhandensein von Copyrightrechten Dritter hingewiesen wird, sind die in deren Produkten ausgewiesenen Copyrightbestimmungen zu wahren. Alle übrigen Rechte bleiben vorbehalten.

Inhaltsverzeichnis

	Seite
Abkürzungen	2
Zeichenerklärung	2
Tabellen	
1. Ergebnisse der Europawahl 2009 in Bayern nach Regierungsbezirken, Kreisen und Gemeinden	
Oberbayern	4
Niederbayern	40
Oberpfalz	60
Oberfranken	76
Mittelfranken	92
Unterfranken	108
Schwaben	128
2. Ergebnisse der Europawahl 2009 in München, Nürnberg, Würzburg und Augsburg nach Stadtbezirken ..	152
3. Ergebnisse der Europawahl 2009 nach Gemeindegrößenklassen	164
Schaubilder	

Abkürzungen

Wahlvorschläge zur Europawahl am 7. Juni 2009

Kurzbezeichnung oder in dieser Veröffentlichung verwendete Abkürzung	Name
CSU	Christlich-Soziale Union in Bayern e.V.
SPD	Sozialdemokratische Partei Deutschlands
GRÜNE	BÜNDNIS 90/DIE GRÜNEN
FDP	Freie Demokratische Partei
ödp	Ökologisch-Demokratische Partei
REP	DIE REPUBLIKANER
BP	Bayernpartei
Die Tierschutzpartei	Mensch Umwelt Tierschutz
DIE LINKE	DIE LINKE (2004: PDS, Partei des Demokratischen Sozialismus)
FAMILIE	Familien-Partei Deutschlands
Volksabstimmung	Ab jetzt...Bündnis für Deutschland, für Demokratie durch Volksabstimmung (2004: Deutschland, Ab jetzt...Bündnis für Deutschland Liste: Gegen Zuwanderung ins „Soziale Netz“)
DIE FRAUEN	Feministische Partei DIE FRAUEN
PBC	Partei Bibeltreuer Christen
CM	CHRISTLICHE MITTE - Für ein Deutschland nach GOTTES Geboten
AUFBRUCH	Aufbruch für Bürgerrechte, Freiheit und Gesundheit
DKP	Deutsche Kommunistische Partei
BüSo	Bürgerrechtsbewegung Solidarität
PSG	Partei für Soziale Gleichheit, Sektion der Vierten Internationale
50Plus	50Plus Das Generationen-Bündnis
AUF	AUF - Partei für Arbeit, Umwelt und Familie, Christen für Deutschland
DVU	DEUTSCHE VOLKSUNION
DIE GRAUEN	DIE GRAUEN - Generationenpartei
DIE VIOLETTEN	Die Violetten - für spirituelle Politik
EDE	Europa - Demokratie - Esperanto
FBI	Freie Bürger-Initiative
VOLKSENTSCHEIDE	FÜR VOLKSENTSCHEIDE (Wählergemeinschaft), Gerechtigkeit braucht Bürgerrechte - Wir danken für Ihr Vertrauen!
FW FREIE WÄHLER	FW FREIE WÄHLER
Newropeans	Newropeans
PIRATEN	Piratenpartei Deutschland
RRP	Rentnerinnen und Rentner Partei
RENTNER	Rentner-Partei-Deutschland

Sonstige Abkürzungen

Bay.	Bayern	Lkr	Landkreis
dav.	davon	M	Markt
e.V.	Eingetragener Verein	Nr.	Nummer
GKSt	Große Kreisstadt	Schl. Nr.	Schlüssel Nummer
Krfr.St	Kreisfreie Stadt	St	Stadt
Lfd. Nr.	Laufende Nummer	Zus.	Zusammen

Erläuterungen

Zeichenerklärungen

–	nichts vorhanden, keine Veränderung	[...]	Aussagewert eingeschränkt wegen fehlender regionaler oder zeitlicher Vergleichbarkeit
x	Tabellenfach gesperrt, da Aussage nicht sinnvoll		
•	Zahlenwert nicht rechenbar		

Einheiten und Benennungen

%	Prozent	%-P.	Prozentpunkte (Differenz zweier Prozentzahlen) Die Differenz der Stimmenanteile bzw. der Wahlbeteiligung wird aus den ungerundeten Prozentanteilen berechnet.
---	---------	------	--

Tabellen

1. Ergebnisse der Europawahl 2009 nach

Schl. Nr.	Gebiet	Wahlberechtigte	Wähler	Wahlbeteiligung in %	Ungültige Stimmen		Gültige Stimmen		Von den gültigen Stimmen entfielen auf									
									CSU		SPD		GRÜNE		FDP		DIE LINKE	
					Anzahl	%	Anzahl	%	Anzahl	%	Anzahl	%	Anzahl	%	Anzahl	%	Anzahl	%
		1	2	3	4	5	6	7	8	9	10	11	12	13	14	15	16	

Zusammenstellung nach Regierungsbezirken

1	Oberbayern	3 123 730	1 387 655	44,4	7 628	0,5	1 380 027	634 482	46,0	166 528	12,1	205 499	14,9	146 377	10,6	29 196	2,1
2	Niederbayern	922 968	344 172	37,3	2 305	0,7	341 867	193 443	56,6	31 682	9,3	21 678	6,3	24 575	7,2	6 656	1,9
3	Oberpfalz	845 409	349 056	41,3	2 625	0,8	346 431	183 309	52,9	43 117	12,4	25 420	7,3	22 605	6,5	7 419	2,1
4	Oberfranken	859 173	363 134	42,3	3 171	0,9	359 963	165 149	45,9	59 984	16,7	30 285	8,4	32 411	9,0	8 487	2,4
5	Mittelfranken	1 270 411	541 218	42,6	3 793	0,7	537 425	202 768	37,7	93 428	17,4	69 883	13,0	48 936	9,1	17 193	3,2
6	Unterfranken	1 028 514	445 671	43,3	4 070	0,9	441 601	223 814	50,7	58 127	13,2	45 628	10,3	36 175	8,2	11 515	2,6
7	Schwaben	1 335 891	543 672	40,7	4 382	0,8	539 290	293 797	54,5	54 661	10,1	56 639	10,5	45 427	8,4	11 267	2,1
9	B a y e r n	9 386 096	3 974 578	42,3	27 974	0,7	3 946 604	1 896 762	48,1	507 527	12,9	455 032	11,5	356 506	9,0	91 733	2,3
	dav. Kreisfreie Städte	2 543 954	1 024 612	40,3	6 220	0,6	1 018 392	389 860	38,3	169 711	16,7	173 833	17,1	111 492	10,9	34 577	3,4
	Landkreise	6 842 142	2 949 966	43,1	21 754	0,7	2 928 212	1 506 902	51,5	337 816	11,5	281 199	9,6	245 014	8,4	57 156	2,0

Oberbayern

Kreisfreie Städte

161	Ingolstadt	88 885	30 825	34,7	187	0,6	30 638	16 124	52,6	3 638	11,9	3 230	10,5	2 467	8,1	908	3,0
162	München	896 703	387 606	43,2	1 592	0,4	386 014	127 500	33,0	65 266	16,9	82 663	21,4	52 506	13,6	12 034	3,1
163	Rosenheim	41 249	16 033	38,9	125	0,8	15 908	7 562	47,5	1 786	11,2	2 061	13,0	1 390	8,7	398	2,5
	Kreisfreie Städte zusammen	1026 837	434 464	42,3	1 904	0,4	432 560	151 186	35,0	70 690	16,3	87 954	20,3	56 363	13,0	13 340	3,1

171 Landkreis Altötting

111	Altötting, St	9 837	3 749	38,1	28	0,7	3 721	2 271	61,0	267	7,2	265	7,1	233	6,3	77	2,1
112	Burghausen, St	13 422	5 564	41,5	37	0,7	5 527	2 639	47,7	927	16,8	590	10,7	496	9,0	137	2,5
113	Burgkirchen a.d.Alz	7 639	2 855	37,4	17	0,6	2 838	1 667	58,7	317	11,2	148	5,2	212	7,5	39	1,4
114	Emmerting	3 119	1 257	40,3	10	0,8	1 247	659	52,8	109	8,7	98	7,9	119	9,5	16	1,3
115	Erlbach	960	421	43,9	2	0,5	420	268	63,8	18	4,3	21	5,0	47	11,2	1	0,2
116	Feichten a.d.Alz	893	384	43,0	4	1,0	381	229	60,1	28	7,3	33	8,7	20	5,2	12	3,1
117	Garching a.d.Alz	6 647	2 471	37,2	12	0,5	2 459	1 417	57,6	225	9,2	181	7,4	184	7,5	43	1,7
118	Haiming	1 916	836	43,6	10	1,2	826	494	59,8	67	8,1	42	5,1	62	7,5	5	0,6
119	Halsbach	702	371	52,8	4	1,1	367	235	64,0	21	5,7	31	8,4	21	5,7	4	1,1
121	Kastl	1 996	1 328	66,5	17	1,3	1 311	745	56,8	80	6,1	82	6,3	126	9,6	12	0,9
122	Kirchweidach	1 704	655	38,4	1	0,2	653	392	60,0	47	7,2	63	9,6	44	6,7	13	2,0
123	Marktfl, M	2 194	985	44,9	3	0,3	982	538	54,8	108	11,0	74	7,5	58	5,9	23	2,3
124	Mehring	1 693	815	48,1	1	0,1	814	431	52,9	87	10,7	68	8,4	80	9,8	8	1,0
125	Neuötting, St	6 494	2 568	39,5	30	1,2	2 538	1 454	57,3	261	10,3	198	7,8	239	9,4	43	1,7
126	Perach	973	479	49,2	2	0,4	476	283	59,5	53	11,1	30	6,3	33	6,9	5	1,1
127	Pleiskirchen	1 823	839	46,0	3	0,4	836	565	67,6	35	4,2	31	3,7	53	6,3	8	1,0
129	Reischach	2 062	839	40,7	2	0,2	837	531	63,4	42	5,0	40	4,8	62	7,4	13	1,6
130	Stammham	819	329	40,2	3	0,9	326	166	50,9	33	10,1	22	6,7	26	8,0	5	1,5
131	Teising	1 460	589	40,3	3	0,5	586	295	50,3	46	7,8	54	9,2	72	12,3	5	0,9
132	Töging a.Inn, St	7 403	2 672	36,1	38	1,4	2 634	1 389	52,7	493	18,7	160	6,1	183	6,9	49	1,9
133	Tüßling, M	2 421	1 099	45,4	7	0,6	1 092	603	55,2	138	12,6	83	7,6	79	7,2	20	1,8
134	Tyrlaching	750	325	43,3	-	-	325	205	63,1	15	4,6	21	6,5	28	8,6	2	0,6
135	Unterneukirchen	2 192	812	37,0	4	0,5	808	559	69,2	34	4,2	37	4,6	54	6,7	16	2,0
137	Winhöring	3 774	1 580	41,9	8	0,5	1 572	879	55,9	149	9,5	109	6,9	155	9,9	22	1,4
	Zusammen	82 893	33 822	40,8	246	0,7	33 576	18 914	56,3	3 600	10,7	2 481	7,4	2 686	8,0	578	1,7

172 Landkreis Berchtesgadener Land

111	Ainring	6 922	2 694	38,9	10	0,4	2 684	1 577	58,8	242	9,0	220	8,2	202	7,5	40	1,5
112	Anger	3 178	1 243	39,1	15	1,2	1 228	710	57,8	60	4,9	142	11,6	75	6,1	11	0,9
114	Bad Reichenhall, GKSt	12 955	5 239	40,4	36	0,7	5 203	2 929	56,3	561	10,8	471	9,1	487	9,4	131	2,5
115	Bayerisch Gmain	2 144	1 173	54,7	12	1,0	1 161	617	53,1	95	8,2	161	13,9	138	11,9	21	1,8
116	Berchtesgaden, M	5 795	2 338	40,3	20	0,9	2 318	1 349	58,2	159	6,9	274	11,8	185	8,0	33	1,4
117	Bischofswiesen	5 749	2 207	38,4	12	0,5	2 195	1 180	53,8	220	10,0	232	10,6	207	9,4	44	2,0
118	Freilassing, St	10 492	3 623	34,5	37	1,0	3 586	1 911	53,3	433	12,1	384	10,7	240	6,7	85	2,4
122	Laufen, St	4 510	1 931	42,8	9	0,5	1 922	944	49,1	189	9,8	356	18,5	119	6,2	47	2,4
124	Marktschellenberg, M	1 291	518	40,1	5	1,0	513	290	56,5	49	9,6	64	12,5	33	6,4	5	1,0
128	Piding	3 886	1 640	42,2	13	0,8	1 627	923	56,7	119	7,3	190	11,7	130	8,0	37	2,3
129	Ramsau b.Berchtesgaden	1 304	555	42,6	2	0,4	553	375	67,8	28	5,1	52	9,4	27	4,9	7	1,3
130	Saaldorf-Surheim	3 805	1 677	44,1	18	1,1	1 659	997	60,1	108	6,5	163	9,8	120	7,2	25	1,5
131	Schneizreuth	1 064	443	41,6	2	0,5	441	250	56,7	46	10,4	48	10,9	28	6,3	6	1,4
132	Schönau a.Königssee	3 995	1 532	38,3	15	1,0	1 517	981	64,7	95	6,3	120	7,9	124	8,2	25	1,6
134	Teisendorf, M	7 018	2 772	39,5	15	0,5	2 757	1 702	61,7	163	5,9	292	10,6	122	4,4	22	0,8
	Zusammen	74 108	29 585	39,9	221	0,7	29 364	16 735	57,0	2 567	8,7	3 169	10,8	2 237	7,6	539	1,8

173 Landkreis Bad Tölz-Wolfratshausen

111	Bad Heilbrunn	2 855	1 384	48,5	11	0,8	1 373	702	51,1	102	7,4	154	11,2	182	13,3	10	0,7
-----	---------------	-------	-------	------	----	-----	-------	-----	------	-----	-----	-----	------	-----	------	----	-----

Regierungsbezirken, Kreisen und Gemeinden

Sonstige		Von den gültigen Stimmen entfielen auf									Gebiet	Schl. Nr.
		davon										
		ödp	REP	BP	Die Tier- schutzpartei	FAMILIE	Volksab- stimmung	DIE FRAUEN	PBC			
Anzahl	%	Anzahl										
17	18	19	20	21	22	23	24	25	26			

Zusammenstellung nach Regierungsbezirken

197 945	14,3	31 247	14 157	18 522	10 880	5 372	2 153	2 164	1 942 Oberbayern	1
63 833	18,7	12 835	4 872	5 142	2 358	1 351	437	568	405 Niederbayern	2
64 561	18,6	8 733	4 173	3 963	2 694	1 570	544	645	507 Oberpfalz	3
63 647	17,7	3 871	5 848	2 466	2 650	1 919	550	627	1 417 Oberfranken	4
105 217	19,6	9 896	7 302	2 286	4 431	2 721	899	965	1 920 Mittelfranken	5
66 342	15,0	6 125	7 404	2 111	3 189	2 458	762	811	939 Unterfranken	6
77 499	14,4	11 220	6 929	5 754	4 007	2 656	1 184	951	1 251 Schwaben	7
639 044	16,2	83 927	50 685	40 244	30 209	18 047	6 529	6 731	8 381	B a y e r n	9
138 919	13,6	21 196	10 824	6 766	8 818	3 510	1 601	1 913	2 171 dav. Kreisfreie Städte	
500 125	17,1	62 731	39 861	33 478	21 391	14 537	4 928	4 818	6 210 Landkreise	

Oberbayern

Kreisfreie Städte

4 271	13,9	994	332	238	173	109	45	52	97 Ingolstadt	161
46 045	11,9	7 356	2 624	3 148	3 372	1 083	541	689	518 München	162
2 711	17,0	442	515	234	133	72	22	23	19 Rosenheim	163
53 027	12,3	8 792	3 471	3 620	3 678	1 264	608	764	634	Kreisfreie Städte zusammen	

Landkreis Altötting 171

608	16,3	84	59	41	13	10	5	6	5 Altötting, St	111
738	13,4	87	56	76	34	23	6	7	7 Burghausen, St	112
455	16,0	63	55	33	17	7	6	7	1 Burgkirchen a.d.Alz	113
246	19,7	31	8	29	4	10	4	-	1 Emmerting	114
65	15,5	4	9	5	1	-	1	-	- Erlbach	115
59	15,5	12	7	11	-	2	-	-	3 Feichten a.d.Alz	116
409	16,6	50	53	51	16	11	7	7	4 Garching a.d.Alz	117
156	18,9	25	7	33	4	3	2	1	2 Haiming	118
55	15,0	9	1	4	3	2	1	1	2 Halsbach	119
266	20,3	43	20	18	11	6	3	4	- Kastl	121
94	14,4	23	8	13	3	1	1	-	- Kirchweidach	122
181	18,4	16	10	12	5	2	-	-	2 Markt, M	123
140	17,2	26	8	18	5	4	3	1	- Mehring	124
343	13,5	56	25	29	13	10	2	-	1 Neuötting, St	125
72	15,1	7	1	7	2	1	-	2	- Perach	126
144	17,2	26	9	10	4	1	-	1	- Pleiskirchen	127
149	17,8	12	11	14	3	3	1	-	- Reischach	129
74	22,7	6	4	3	1	2	-	-	- Stammham	130
114	19,5	16	19	14	3	1	1	-	- Teising	131
360	13,7	46	32	38	27	9	6	-	- Töging a.Inn, St	132
169	15,5	33	11	15	8	3	3	1	2 Tüßling, M	133
54	16,6	8	6	3	1	-	1	1	- Tyrlaching	134
108	13,4	13	18	6	8	4	-	2	- Unterneukirchen	135
258	16,4	42	24	25	13	8	1	2	1 Winhöring	137
5 317	15,8	738	461	508	199	123	54	43	29	Zusammen	

Landkreis Berchtesgadener Land 172

403	15,0	76	45	43	19	12	-	5	7 Ainring	111
230	18,7	33	44	29	11	8	-	2	3 Anger	112
624	12,0	81	113	54	27	11	7	5	5 Bad Reichenhall, GKSt	114
129	11,1	30	18	12	7	4	-	1	2 Bayerisch Gmain	115
318	13,7	46	35	34	26	11	9	5	- Berchtesgaden, M	116
312	14,2	33	31	30	18	10	3	3	1 Bischofswiesen	117
533	14,9	59	63	43	20	9	7	7	37 Freilassing, St	118
267	13,9	76	29	19	14	6	3	1	6 Laufen, St	122
72	14,0	5	8	9	4	2	-	3	- Marktschellenberg, M	124
228	14,0	31	31	30	16	7	-	4	- Piding	128
64	11,6	4	5	2	2	4	2	-	2 Ramsau b.Berchtesgaden	129
246	14,8	46	41	36	11	7	2	1	8 Saaldorf-Surheim	130
63	14,3	10	8	10	3	1	-	-	- Schneizlreuth	131
172	11,3	16	14	22	21	1	2	1	4 Schönau a.Königssee	132
456	16,5	62	94	47	22	10	2	3	6 Teisendorf, M	134
4 117	14,0	608	579	420	221	103	37	41	81	Zusammen	

Landkreis Bad Tölz-Wolfratshausen 173

223	16,2	22	17	25	12	4	-	1	- Bad Heilbrunn	111
-----	------	----	----	----	----	---	---	---	---	---------------------	-----

Noch: 1. Ergebnisse der Europawahl 2009 nach

Schl. - Nr.	Gebiet	Von den gültigen Stimmen entfielen auf								
		davon								
		CM	AUFBRUCH	DKP	BüSo	PSG	50Plus	AUF	DVU	DIE GRAUEN
		Anzahl								
		27	28	29	30	31	32	33	34	35

Noch: Zusammenstellung nach Regierungsbezirken

1	Oberbayern	1 982	1 879	822	540	272	2 529	1 181	2 652	1 446
2	Niederbayern	501	380	131	105	47	442	238	728	296
3	Oberpfalz	552	376	140	80	62	500	275	858	252
4	Oberfranken	565	448	148	60	68	615	439	925	314
5	Mittelfranken	691	542	306	131	98	1 102	818	1 894	577
6	Unterfranken	746	518	172	87	105	801	355	827	442
7	Schwaben	1 295	711	221	182	95	1 085	584	1 862	657
9	Bayern	6 332	4 854	1 940	1 185	747	7 074	3 890	9 746	3 984
	dav. Kreisfreie Städte	1 258	1 168	830	349	263	1 988	1 089	3 149	1 204
	Landkreise	5 074	3 686	1 110	836	484	5 086	2 801	6 597	2 780

Noch: Oberbayern

Kreisfreie Städte

161	Ingolstadt	23	33	14	8	2	43	30	104	27
162	München	387	500	396	196	120	761	313	844	441
163	Rosenheim	39	22	12	11	8	28	12	26	32
	Kreisfreie Städte zusammen	449	555	422	215	130	832	355	974	500

171 Landkreis Altötting

111	Altötting, St	29	8	2	2	2	3	6	17	3
112	Burghausen, St	7	6	3	4	1	9	1	6	7
113	Burgkirchen a.d.Alz	3	5	-	-	-	3	3	3	8
114	Emmerting	2	1	1	-	-	2	2	1	-
115	Erlbach	-	-	-	3	1	-	1	-	-
116	Feichten a.d.Alz	4	-	1	3	-	-	-	-	-
117	Garching a.d.Alz	4	7	-	-	1	7	-	5	2
118	Haiming	-	-	-	-	-	1	-	1	1
119	Halsbach	2	-	-	8	-	-	-	-	-
121	Kastl	2	-	1	2	-	2	-	1	-
122	Kirchweidach	3	-	-	1	-	-	-	2	-
123	Markt, M	2	2	-	-	-	2	-	4	3
124	Mehring	2	-	1	1	-	-	-	1	-
125	Neuötting, St	6	2	3	1	3	5	2	1	3
126	Perach	1	-	-	-	-	1	-	-	-
127	Pleiskirchen	-	-	1	1	-	-	-	-	1
129	Reischach	1	-	-	2	-	-	1	2	1
130	Stammham	-	-	-	-	-	2	-	-	1
131	Teising	-	1	2	-	-	2	-	-	-
132	Töging a.Inn, St	1	4	1	-	1	7	2	5	2
133	Tüßling, M	2	2	1	1	-	-	1	-	-
134	Tyrlaching	-	-	-	13	-	-	-	-	-
135	Unterneukirchen	-	-	-	2	-	1	2	-	-
137	Winhöring	-	4	-	-	-	2	1	2	3
	Zusammen	71	42	17	44	9	49	22	51	35

172 Landkreis Berchtesgadener Land

111	Ainring	8	1	2	-	-	3	1	6	1
112	Anger	6	1	-	-	1	1	1	2	-
114	Bad Reichenhall, GKSt	8	5	1	-	2	4	7	14	7
115	Bayerisch Gmain	1	1	1	-	-	2	-	5	2
116	Berchtesgaden, M	2	-	1	-	-	4	3	6	1
117	Bischofswiesen	4	2	3	-	2	4	6	6	2
118	Freilassing, St	14	4	3	1	-	10	10	18	11
122	Laufen, St	5	4	1	-	-	2	3	-	-
124	Marktschellenberg, M	-	-	-	-	2	-	1	-	1
128	Piding	2	5	-	-	1	1	-	4	3
129	Ramsau b.Berchtesgaden	-	-	-	-	-	2	-	-	2
130	Saaldorf-Surheim	15	1	1	-	1	1	3	2	1
131	Schneizlreuth	2	-	-	-	-	1	-	-	-
132	Schönau a.Königssee	1	1	-	-	-	-	1	-	-
134	Teisendorf, M	37	4	2	-	1	6	1	2	3
	Zusammen	105	29	15	1	10	40	37	65	34

173 Landkreis Bad Tölz-Wolfratshausen

111	Bad Heilbrunn	3	1	-	-	-	1	-	2	1
-----	---------------------	---	---	---	---	---	---	---	---	---

Regierungsbezirken, Kreisen und Gemeinden

Von den gültigen Stimmen entfielen auf									Gebiet	Schl. Nr.
davon										
DIE VIOLETTEN	EDE	FBI	VOLKS-ENTSCHEIDE	FW FREIE WÄHLER	Newropeans	PIRATEN	RRP	RENTNER		
Anzahl										
36	37	38	39	40	41	42	43	44		

Noch: Zusammenstellung nach Regierungsbezirken

3 383	448	973	1 457	64 370	816	11 106	8 356	7 296 Oberbayern	1
691	70	210	311	27 045	167	1 898	1 056	1 549 Niederbayern	2
545	74	286	1 511	31 154	140	2 236	1 210	1 481 Oberpfalz	3
549	93	311	447	34 067	140	2 528	1 104	1 478 Oberfranken	4
1 033	152	484	762	55 621	255	4 572	2 955	2 804 Mittelfranken	5
780	116	400	513	28 851	167	3 279	1 826	2 558 Unterfranken	6
1 150	154	392	787	25 149	218	3 617	2 380	3 008 Schwaben	7
8 131	1 107	3 056	5 788	266 257	1 903	29 236	18 887	20 174	B a y e r n	9
2 337	404	718	1 308	43 384	732	10 862	5 842	5 235 dav. Kreisfreie Städte	
5 794	703	2 338	4 480	222 873	1 171	18 374	13 045	14 939 Landkreise	

Noch: Oberbayern

Kreisfreie Städte										
42	7	15	27	1 318	10	323	90	115 Ingolstadt	161
1 010	170	239	384	11 937	370	4 424	2 412	1 810 München	162
29	8	9	22	604	10	126	144	109 Rosenheim	163
1 081	185	263	433	13 859	390	4 873	2 646	2 034	Kreisfreie Städte zusammen	

Landkreis Altötting 171										
8	1	2	3	205	2	27	15	50 Altötting, St	111
11	-	2	5	222	1	34	33	90 Burghausen, St	112
-	1	1	3	153	1	20	12	50 Burgkirchen a.d.Alz	113
2	1	-	2	111	-	11	8	15 Emmerting	114
-	-	-	1	36	-	-	1	2 Erlbach	115
1	-	-	-	11	-	3	-	1 Feichten a.d.Alz	116
4	-	4	5	109	-	20	9	33 Garching a.d.Alz	117
-	1	1	1	64	-	2	1	8 Haiming	118
1	-	-	-	20	-	1	-	- Halsbach	119
1	-	2	1	134	-	5	3	7 Kastl	121
1	-	-	-	28	-	6	2	2 Kirchweidach	122
1	-	1	1	99	-	5	3	11 Markt, M	123
-	-	1	-	55	1	3	3	7 Mehring	124
5	1	-	1	129	1	13	7	24 Neuötting, St	125
-	-	-	-	42	-	2	-	6 Perach	126
-	-	1	2	76	-	4	4	3 Pleiskirchen	127
2	-	-	3	79	-	4	3	7 Reischach	129
-	-	-	-	51	-	1	1	2 Stammham	130
-	-	-	-	44	1	2	2	6 Teising	131
5	-	-	2	115	2	15	9	31 Töging a.Inn, St	132
1	-	-	1	57	-	10	5	12 Tüßling, M	133
1	-	-	-	12	-	3	2	3 Tyrlaching	134
1	-	-	-	35	-	3	2	11 Unterneukirchen	135
3	-	1	-	87	2	10	3	24 Winhöring	137
48	5	16	31	1 974	11	204	128	405	Zusammen	

Landkreis Berchtesgadener Land 172										
6	-	-	1	126	1	15	10	15 Aining	111
-	-	-	1	77	-	3	4	4 Anger	112
10	4	3	2	173	-	21	33	27 Bad Reichenhall, GKSt	114
2	1	-	-	33	-	5	-	2 Bayerisch Gmain	115
8	1	3	2	84	1	16	9	11 Berchtesgaden, M	116
4	-	1	1	111	-	9	13	15 Bischofswiesen	117
12	-	-	3	142	1	18	20	21 Freilassing, St	118
1	-	1	-	64	-	7	14	11 Laufen, St	122
-	-	-	-	32	-	4	-	1 Marktschellenberg, M	124
3	-	-	1	74	1	2	4	8 Piding	128
-	1	-	1	27	-	2	3	5 Ramsau b.Berchtesgaden	129
-	-	-	1	54	-	8	3	3 Saaldorf-Surheim	130
2	-	-	-	23	-	1	-	2 Schneizreuth	131
1	-	1	2	64	1	5	4	10 Schönau a.Königssee	132
4	-	-	3	108	1	13	12	13 Teisendorf, M	134
53	7	9	18	1 192	6	129	129	148	Zusammen	

Landkreis Bad Tölz-Wolfratshausen 173										
3	1	-	-	99	1	10	12	8 Bad Heilbrunn	111

Noch: 1. Ergebnisse der Europawahl 2009 nach

Schl. - Nr.	Gebiet	Wahlbe- rechtigte	Wähler	Wahlbe- teiligung in %	Ungültige Stimmen		Gültige Stimmen		Von den gültigen Stimmen entfielen auf									
									CSU		SPD		GRÜNE		FDP		DIE LINKE	
					Anzahl	%	Anzahl	%	Anzahl	%	Anzahl	%	Anzahl	%	Anzahl	%	Anzahl	%
1	2	3	4	5	6	7	8	9	10	11	12	13	14	15	16			

Noch: Oberbayern

173 Noch: Landkreis Bad Tölz-Wolfratshausen

112	Bad Tölz, St	13 130	5 497	41,9	42	0,8	5 455	2 861	52,4	437	8,0	652	12,0	644	11,8	109	2,0
113	Benediktbeuern	2 749	1 288	46,9	5	0,4	1 283	649	50,6	109	8,5	155	12,1	136	10,6	14	1,1
115	Bichl	1 552	779	50,2	1	0,1	778	361	46,4	90	11,6	109	14,0	71	9,1	6	0,8
118	Dietramszell	3 954	1 940	49,1	10	0,5	1 930	1 032	53,5	93	4,8	275	14,2	174	9,0	14	0,7
120	Egling	3 910	1 906	48,7	10	0,5	1 896	1 021	53,9	140	7,4	186	9,8	197	10,4	20	1,1
123	Eurasburg	3 131	1 574	50,3	6	0,4	1 568	768	49,0	115	7,3	235	15,0	165	10,5	17	1,1
124	Gaißach	2 308	1 075	46,6	15	1,4	1 060	708	66,8	48	4,5	65	6,1	75	7,1	6	0,6
126	Geretsried, St	17 342	6 482	37,4	52	0,8	6 430	3 331	51,8	752	11,7	695	10,8	564	8,8	160	2,5
127	Greiling	1 114	478	42,9	-	-	478	237	49,6	28	5,9	44	9,2	72	15,1	3	0,6
130	Icking	2 625	1 536	58,5	4	0,3	1 532	647	42,2	125	8,2	312	20,4	279	18,2	10	0,7
131	Jachenau	663	373	56,3	1	0,3	372	276	74,2	16	4,3	12	3,2	19	5,1	5	1,3
133	Kochel a.See	3 032	1 491	49,2	13	0,9	1 478	749	50,7	140	9,5	163	11,0	139	9,4	25	1,7
134	Königsdorf	2 286	1 076	47,1	5	0,5	1 071	576	53,8	74	6,9	138	12,9	92	8,6	9	0,8
135	Lenggries	7 312	3 373	46,1	21	0,6	3 352	2 000	59,7	205	6,1	321	9,6	321	9,6	45	1,3
137	Münzing	3 111	1 645	52,9	14	0,9	1 631	864	53,0	106	6,5	238	14,6	185	11,3	24	1,5
140	Reichersbeuern	1 672	717	42,9	7	1,0	710	356	50,1	39	5,5	84	11,8	80	11,3	7	1,0
141	Sachsenkam	901	431	47,8	3	0,7	428	263	61,4	25	5,8	47	11,0	33	7,7	2	0,5
142	Schlehdorf	931	439	47,2	5	1,1	434	264	60,8	35	8,1	32	7,4	35	8,1	4	0,9
145	Wackersberg	2 584	1 241	48,0	10	0,8	1 231	717	58,2	59	4,8	99	8,0	117	9,5	13	1,1
147	Wolfratshausen, St	13 108	6 088	46,4	45	0,7	6 043	2 897	47,9	732	12,1	870	14,4	596	9,9	107	1,8
	Zusammen	90 270	40 813	45,2	280	0,7	40 533	21 279	52,5	3 470	8,6	4 886	12,1	4 176	10,3	610	1,5

174 Landkreis Dachau

111	Altomünster, M	5 452	2 502	45,9	19	0,8	2 483	1 527	61,5	169	6,8	204	8,2	184	7,4	21	0,8
113	Bergkirchen	5 346	2 502	46,8	20	0,8	2 482	1 440	58,0	208	8,4	238	9,6	223	9,0	19	0,8
115	Dachau, GKSt	29 359	12 382	42,2	83	0,7	12 299	5 797	47,1	1 595	13,0	1 754	14,3	1 206	9,8	265	2,2
118	Erdweg	4 114	1 896	46,1	13	0,7	1 883	1 012	53,7	157	8,3	186	9,9	144	7,6	31	1,6
121	Haimhausen	3 570	1 624	45,5	6	0,4	1 618	735	45,4	193	11,9	223	13,8	172	10,6	29	1,8
122	Hebertshausen	3 891	1 831	47,1	18	1,0	1 813	895	49,4	180	9,9	218	12,0	181	10,0	26	1,4
126	Karlsfeld	12 098	5 185	42,9	29	0,6	5 156	2 498	48,4	758	14,7	585	11,3	470	9,1	102	2,0
131	Markt Indersdorf, M	7 100	3 272	46,1	19	0,6	3 253	1 686	51,8	362	11,1	293	9,0	259	8,0	44	1,4
135	Odelzhausen	3 307	1 330	40,2	7	0,5	1 323	720	54,4	110	8,3	105	7,9	133	10,1	23	1,7
136	Petershausen	4 500	2 129	47,3	9	0,4	2 120	899	42,4	283	13,3	308	14,5	164	7,7	60	2,8
137	Pfaffenhofen a.d.Glonn	1 336	565	42,3	6	1,1	559	314	56,2	35	6,3	50	8,9	46	8,2	11	2,0
141	Röhrmoos	4 312	2 085	48,4	9	0,4	2 076	1 056	50,9	215	10,4	264	12,7	163	7,9	17	0,8
143	Schwabhausen	4 513	1 964	43,5	9	0,5	1 955	957	49,0	179	9,2	252	12,9	210	10,7	32	1,6
146	Sulzemoos	1 885	851	45,1	2	0,2	849	548	64,5	52	6,1	51	6,0	64	7,5	10	1,2
147	Hilgertshausen-Tandern	2 338	1 103	47,2	4	0,4	1 099	620	56,4	125	11,4	95	8,6	87	7,9	29	2,6
150	Vierkirchen	3 136	1 446	46,1	1	0,1	1 445	724	50,1	195	13,5	152	10,5	107	7,4	24	1,7
151	Weichs	2 305	1 063	46,1	7	0,7	1 056	537	50,9	127	12,0	115	10,9	101	9,6	19	1,8
	Zusammen	98 562	43 730	44,4	261	0,6	43 469	21 965	50,5	4 943	11,4	5 093	11,7	3 914	9,0	762	1,8

175 Landkreis Ebersberg

111	Anzing	2 733	1 439	52,7	5	0,3	1 434	747	52,1	169	11,8	156	10,9	138	9,6	15	1,0
112	Aßling	3 158	1 446	45,8	12	0,8	1 434	701	48,9	136	9,5	229	16,0	110	7,7	7	0,5
113	Baiern	983	502	51,1	5	1,0	497	288	57,9	15	3,0	57	11,5	38	7,6	5	1,0
114	Bruck	845	454	53,7	4	0,9	450	219	48,7	34	7,6	63	14,0	40	8,9	4	0,9
115	Ebersberg, St	8 302	4 217	50,8	26	0,6	4 191	1 900	45,3	494	11,8	724	17,3	363	8,7	68	1,6
116	Egmatting	1 581	761	48,1	2	0,3	759	352	46,4	85	11,2	118	15,5	98	12,9	9	1,2
118	Forstinning	2 563	1 243	48,5	14	1,1	1 229	611	49,7	138	11,2	133	10,8	120	9,8	13	1,1
119	Frauenneuharting	1 087	472	43,4	-	-	472	304	64,4	14	3,0	53	11,2	28	5,9	1	0,2
121	Glonn, M	3 346	1 628	48,7	7	0,4	1 621	776	47,9	209	12,9	243	15,0	119	7,3	18	1,1
122	Grafring b.München, St	9 633	4 665	48,4	29	0,6	4 636	2 049	44,2	458	9,9	891	19,2	384	8,3	87	1,9
123	Hohenlinden	2 148	996	46,4	3	0,3	993	588	59,2	48	4,8	72	7,3	65	6,5	13	1,3
124	Kirchseeon, M	6 785	3 158	46,5	23	0,7	3 135	1 404	44,8	477	15,2	420	13,4	272	8,7	53	1,7
127	Markt Schwaben, M	8 301	3 868	46,6	25	0,6	3 843	1 725	44,9	503	13,1	552	14,4	337	8,8	93	2,4
128	Moosach	1 043	577	55,3	2	0,3	575	273	47,5	48	8,3	105	18,3	42	7,3	4	0,7
131	Oberpfaffern	1 585	835	52,7	6	0,7	829	431	52,0	79	9,5	94	11,3	90	10,9	13	1,6
132	Vaterstetten	15 858	8 735	55,1	48	0,5	8 687	4 309	49,6	970	11,2	1 243	14,3	1 080	12,4	134	1,5
133	Pliening	3 713	2 302	62,0	36	1,6	2 266	1 123	49,6	223	9,8	278	12,3	250	11,0	43	1,9
135	Poing	8 942	3 986	44,6	23	0,6	3 963	1 674	42,2	614	15,5	552	13,9	469	11,8	97	2,4
136	Emmering	1 110	540	48,6	1	0,2	539	334	62,0	16	3,0	63	11,7	37	6,9	4	0,7
137	Steinhöring	2 905	1 217	41,9	1	0,1	1 216	650	53,5	96	7,9	142	11,7	102	8,4	8	0,7
139	Zorneding	6 543	3 602	55,1	20	0,6	3 582	1 646	46,0	451	12,6	624	17,4	366	10,2	60	1,7
	Zusammen	93 164	46 643	50,1	292	0,6	46 351	22 104	47,7	5 277	11,4	6 812	14,7	4 548	9,8	749	1,6

176 Landkreis Eichstätt

111	Adelschlag	2 154	1 054	48,9	7	0,7	1 047	640	61,1	90	8,6	57	5,4	57	5,4	15	1,4
112	Altmanstein, M	5 340	2 256	42,2	16	0,7	2 240	1 636	73,0	168	7,5	82	3,7	110	4,9	27	1,2
114	Beilngries, St	6 771	3 064	45,3	24	0,8	3 040	1 973	64,9	200	6,6	169	5,6	158	5,2	48	1,6

Regierungsbezirken, Kreisen und Gemeinden

Sonstige		Von den gültigen Stimmen entfielen auf								Gebiet	Schl. Nr.
		davon									
		ödp	REP	BP	Die Tier- schutzpartei	FAMILIE	Volksab- stimmung	DIE FRAUEN	PBC		
Anzahl	%	Anzahl									
17	18	19	20	21	22	23	24	25	26		

Noch: Oberbayern

Noch: Landkreis Bad Tölz-Wolfratshausen 173

752	13,8	85	46	70	47	14	11	4	4	4 Bad Tölz, St	112
220	17,1	49	14	28	7	4	3	3	1	1 Benediktbeuern	113
141	18,1	34	6	12	7	6	—	1	1	1 Bichl	115
342	17,7	54	17	66	15	13	4	1	—	— Dietramszell	118
332	17,5	42	33	52	12	10	3	—	1	1 Egling	120
268	17,1	37	15	36	8	4	4	4	1	1 Eurasburg	123
158	14,9	22	7	30	8	4	5	—	1	1 Gaißach	124
928	14,4	80	72	91	49	40	25	11	14	14 Geretsried, St	126
94	19,7	10	5	7	5	2	4	1	1	1 Greiling	127
159	10,4	22	8	19	11	2	1	2	1	1 Icking	130
44	11,8	7	1	6	4	—	—	—	—	— Jachenau	131
262	17,7	29	5	16	13	8	6	3	1	1 Kochel a.See	133
182	17,0	20	12	39	5	5	2	1	2	2 Königsdorf	134
460	13,7	66	25	57	23	12	9	5	2	2 Lenggries	135
214	13,1	43	5	35	9	3	2	5	5	5 Münsing	137
144	20,3	24	11	27	5	1	1	1	—	— Reichersbeuern	140
58	13,6	5	3	10	5	1	2	1	—	— Sachsenkam	141
64	14,7	12	1	5	5	—	—	—	—	— Schlehdorf	142
226	18,4	35	14	26	10	2	1	7	—	— Wackersberg	145
841	13,9	106	52	96	32	23	10	11	14	14 Wolfratshausen, St	147
6 112	15,1	804	369	753	292	158	93	62	44	44	Zusammen	

Landkreis Dachau 174

378	15,2	57	21	42	20	21	5	6	4	4 Altomünster, M	111
354	14,3	51	31	39	15	13	2	—	—	— Bergkirchen	113
1 682	13,7	300	130	141	110	53	17	16	7	7 Dachau, GKSt	115
353	18,7	48	16	35	25	13	6	4	1	1 Erdweg	118
266	16,4	40	13	17	15	7	—	3	4	4 Haimhausen	121
313	17,3	34	11	32	21	12	—	5	4	4 Hebertshausen	122
743	14,4	151	63	62	50	20	3	8	9	9 Karlsfeld	126
609	18,7	133	34	52	28	13	1	3	4	4 Markt Indersdorf, M	131
232	17,5	26	12	20	15	10	8	4	6	6 Odelzhausen	135
406	19,2	67	19	18	22	8	4	4	10	10 Petershausen	136
103	18,4	16	13	13	5	6	—	—	4	4 Pfaffenhofen a.d.Glonn	137
361	17,4	45	8	31	17	7	5	5	—	— Röhrmoos	141
325	16,6	38	14	45	18	11	5	1	3	3 Schwabhausen	143
124	14,6	24	6	20	6	6	—	1	1	1 Sulzemoos	146
143	13,0	32	6	15	6	4	1	2	4	4 Hilgertshausen-Tandern	147
243	16,8	57	7	20	8	10	6	2	2	2 Vierkirchen	150
157	14,9	12	6	12	8	—	—	—	—	— Weichs	151
6 792	15,6	1 131	410	614	389	214	63	64	63	63	Zusammen	

Landkreis Ebersberg 175

209	14,6	19	11	31	17	5	2	5	1	1 Anzing	111
251	17,5	43	23	28	18	8	3	3	—	— Aßling	112
94	18,9	52	5	4	1	2	—	—	1	1 Baiern	113
90	20,0	14	4	11	3	3	—	1	—	— Bruck	114
642	15,3	127	29	44	40	23	6	4	6	6 Ebersberg, St	115
97	12,8	27	3	9	5	4	1	1	2	2 Egmatting	116
214	17,4	25	7	18	17	7	3	4	3	3 Forstinning	118
72	15,3	9	3	15	1	2	1	—	—	— Frauenneuharting	119
256	15,8	94	12	20	20	9	3	1	1	1 Glonn, M	121
767	16,5	126	32	73	37	17	12	7	4	4 Grafing b.München, St	122
207	20,8	23	15	28	6	9	1	1	2	2 Hohenlinden	123
509	16,2	62	25	36	30	25	3	9	4	4 Kirchseeon, M	124
633	16,5	94	27	55	43	31	10	12	7	7 Markt Schwaben, M	127
103	17,9	18	1	14	10	4	3	1	—	— Moosach	128
122	14,7	28	8	9	5	2	—	1	2	2 Oberpfraamern	131
951	10,9	150	34	61	66	16	12	7	9	9 Vaterstetten	132
349	15,4	43	19	47	26	16	3	7	3	3 Pliening	133
557	14,1	68	33	37	41	22	10	8	2	2 Poing	135
85	15,8	18	11	10	2	2	2	—	—	— Emmering	136
218	17,9	19	16	18	17	3	2	3	1	1 Steinhöring	137
435	12,1	89	12	27	28	15	8	6	5	5 Zorneding	139
6 861	14,8	1 148	330	595	433	225	85	81	53	53	Zusammen	

Landkreis Eichstätt 176

188	18,0	32	8	11	4	4	3	1	2	2 Adelschlag	111
217	9,7	22	15	24	4	11	—	5	4	4 Altmannstein, M	112
492	16,2	47	26	41	10	13	4	5	4	4 Beilngries, St	114

Noch: 1. Ergebnisse der Europawahl 2009 nach

Schl. - Nr.	Gebiet	Von den gültigen Stimmen entfielen auf								
		davon								
		CM	AUFBRUCH	DKP	BüSo	PSG	50Plus	AUF	DVU	DIE GRAUEN
		Anzahl								
		27	28	29	30	31	32	33	34	35

Noch: Oberbayern

173 Noch: Landkreis Bad Tölz-Wolfratshausen

112	Bad Tölz, St	11	7	4	1	-	14	5	7	6
113	Benediktbeuern	4	2	-	-	-	1	8	4	2
115	Bichl	-	-	1	-	-	1	4	-	3
118	Dietramszell	3	5	1	2	-	3	2	7	1
120	Egling	2	7	-	-	-	-	2	9	1
123	Eurasburg	3	2	1	1	-	7	-	2	1
124	Gaißach	2	2	1	-	-	1	1	1	-
126	Geretsried, St	4	11	3	8	2	10	6	13	10
127	Greiling	-	-	-	-	-	1	-	1	-
130	Icking	2	5	-	3	-	-	-	2	-
131	Jachenau	1	3	-	-	-	-	1	-	-
133	Kochel a.See	4	10	1	-	-	-	1	4	2
134	Königsdorf	6	1	-	-	-	1	-	1	1
135	Lenggries	4	8	3	-	-	6	2	2	6
137	Münsing	1	3	-	-	-	3	1	2	-
140	Reichersbeuern	2	3	1	-	-	1	1	-	-
141	Sachsenkam	3	-	-	-	-	1	-	-	2
142	Schlehdorf	-	-	-	-	-	-	1	2	-
145	Wackersberg	6	2	-	-	1	-	-	1	-
147	Wolfratshausen, St	8	14	2	-	1	8	8	9	4
	Zusammen	69	86	18	15	4	59	43	69	40

174 Landkreis Dachau

111	Altomünster, M	11	2	2	1	1	3	1	4	2
113	Bergkirchen	2	2	1	-	-	4	2	3	2
115	Dachau, GKSt	23	14	4	6	-	32	9	21	16
118	Erdweg	4	2	-	-	-	1	2	1	-
121	Haimhausen	2	1	-	1	-	2	-	2	1
122	Hebertshausen	4	4	2	-	-	4	-	2	2
126	Karlsfeld	8	6	4	2	1	10	1	17	7
131	Markt Indersdorf, M	9	4	1	-	-	7	3	6	5
135	Odelzhausen	2	2	1	-	1	2	-	9	3
136	Petershausen	-	3	1	2	1	5	-	4	2
137	Pfaffenhofen a.d.Glonn	-	1	2	-	-	-	-	1	-
141	Röhrmoos	4	3	-	-	-	7	2	6	1
143	Schwabhausen	1	10	1	-	-	11	2	5	2
146	Sulzemoos	2	4	-	-	-	-	-	2	-
147	Hilgertshausen-Tandern	-	3	-	-	-	-	-	3	-
150	Vierkirchen	2	3	-	1	1	2	-	1	2
151	Weichs	2	1	-	1	-	3	-	2	2
	Zusammen	76	65	19	14	7	94	22	89	47

175 Landkreis Ebersberg

111	Anzing	4	4	1	-	1	3	-	1	1
112	Aßling	9	3	2	-	1	1	1	1	2
113	Baiern	-	-	-	-	-	1	-	1	3
114	Bruck	1	1	1	-	-	1	-	1	1
115	Ebersberg, St	4	6	1	1	-	7	3	12	4
116	Egmatting	-	3	-	-	-	2	-	1	-
118	Forstinning	6	2	1	-	2	5	-	3	1
119	Frauenneuharting	1	3	-	-	-	1	-	-	-
121	Glonn, M	3	-	-	1	-	5	1	-	-
122	Grafring b.München, St	4	9	4	3	-	10	7	10	4
123	Hohenlinden	1	1	-	-	1	3	3	-	1
124	Kirchseeon, M	9	10	1	-	-	3	7	6	7
127	Markt Schwaben, M	10	7	1	-	1	8	1	8	4
128	Moosach	1	2	-	-	-	3	-	-	-
131	Oberpfraammers	-	3	-	-	1	2	2	-	-
132	Vaterstetten	7	14	2	4	-	14	6	3	9
133	Pliening	1	7	2	1	-	4	-	2	10
135	Poing	1	7	4	1	1	4	-	8	2
136	Emmering	2	-	-	-	-	-	-	-	1
137	Steinhöring	3	1	-	1	-	2	-	4	1
139	Zorneding	2	5	3	1	1	7	2	2	2
	Zusammen	69	88	23	13	9	86	33	63	53

176 Landkreis Eichstätt

111	Adelschlag	1	1	-	-	-	-	1	1	-
112	Altmanstein, M	1	2	-	-	-	-	2	6	-
114	Beilngries, St	5	1	2	1	-	1	3	4	-

Regierungsbezirken, Kreisen und Gemeinden

Von den gültigen Stimmen entfielen auf									Gebiet	Schl. Nr.
davon										
DIE VIOLETTEN	EDE	FBI	VOLKS-ENTSCHEIDE	FW FREIE WÄHLER	Newropeans	PIRATEN	RRP	RENTNER		
Anzahl										
36	37	38	39	40	41	42	43	44		

Noch: Oberbayern

Noch: Landkreis Bad Tölz-Wolfratshausen 173

17	2	2	7	238	3	31	72	44 Bad Tölz, St	112
5	1	1	1	55	1	11	6	10 Benediktbeuern	113
3	—	—	1	44	—	8	1	7 Bichl	115
14	—	2	2	96	—	15	8	11 Dietramszell	118
2	—	1	4	129	2	7	7	6 Egling	120
7	—	1	2	82	—	14	25	11 Eurasburg	123
2	—	2	—	58	—	5	—	6 Gaißach	124
13	2	8	10	242	3	53	84	64 Geretsried, St	126
1	—	—	—	39	1	4	8	4 Greiling	127
9	1	—	3	51	1	5	7	4 Icking	130
2	—	—	—	15	—	1	2	1 Jachenuau	131
6	—	1	—	81	1	5	52	13 Kochel a. See	133
5	—	—	1	55	—	9	10	6 Königsdorf	134
12	—	2	1	142	1	14	33	25 Lenggries	135
5	—	3	1	78	1	5	4	5 Münsing	137
—	—	—	2	57	—	3	3	1 Reichersbeuern	140
1	—	—	—	20	—	1	1	2 Sachsenkam	141
—	—	1	—	19	—	1	15	2 Schlehdorf	142
3	—	—	1	98	1	3	12	3 Wackersberg	145
10	4	6	5	275	7	38	58	40 Wolfratshausen, St	147
120	11	30	41	1 973	23	243	420	273	Zusammen	

Landkreis Dachau 174

2	1	1	2	135	—	16	10	8 Altomünster, M	111
4	3	1	2	146	—	10	8	13 Bergkirchen	113
33	4	10	14	443	4	97	95	81 Dachau, GKSt	115
8	2	3	2	149	1	13	10	7 Erdweg	118
7	—	2	1	95	—	18	19	16 Haimhausen	121
4	—	—	1	134	1	13	10	13 Hebertshausen	122
9	—	4	7	193	1	37	49	21 Karlsfeld	126
9	—	4	4	221	1	26	21	20 Markt Indersdorf, M	131
—	1	1	3	85	1	8	9	3 Odelzhausen	135
2	2	1	6	177	1	23	12	12 Petershausen	136
—	—	2	—	29	—	7	4	— Pfaffenhofen a.d. Glonn	137
2	—	1	5	176	2	15	10	9 Röhrmoos	141
3	—	—	4	122	1	9	10	9 Schwabhausen	143
1	1	1	—	33	—	10	4	2 Sulzemoos	146
1	—	—	—	55	1	5	—	4 Hilgertshausen-Tandern	147
2	—	1	2	84	—	11	9	10 Vierkirchen	150
1	1	3	2	83	—	7	5	6 Weichs	151
88	15	35	55	2 360	14	325	285	234	Zusammen	

Landkreis Ebersberg 175

1	—	1	—	78	—	6	9	8 Anzing	111
3	1	1	1	82	—	4	6	7 Aßling	112
1	—	—	—	18	—	—	4	1 Baiern	113
—	—	—	—	38	—	3	3	4 Bruck	114
10	1	—	3	246	1	23	20	21 Ebersberg, St	115
1	—	—	—	22	—	1	10	5 Egming	116
4	1	—	—	86	—	8	6	5 Forstinning	118
2	—	1	—	27	1	—	1	4 Frauenneuharting	119
4	—	1	—	54	1	7	10	9 Glonn, M	121
11	1	2	13	267	1	36	47	30 Grafing b. München, St	122
2	—	—	2	85	2	13	6	2 Hohenlinden	123
7	—	3	2	171	3	19	46	21 Kirchseeon, M	124
5	1	8	6	188	1	43	36	26 Markt Schwaben, M	127
—	—	—	1	37	—	3	2	3 Moosach	128
3	—	—	—	44	—	7	5	— Oberpfraframmern	131
17	4	3	11	379	5	44	37	37 Vaterstetten	132
6	—	1	—	105	—	20	16	10 Pliening	133
15	2	3	4	203	4	45	24	8 Poing	135
2	—	—	—	29	—	2	4	— Emmering	136
1	—	—	3	95	—	10	8	10 Steinhöring	137
8	1	1	3	125	1	32	32	17 Zorneding	139
103	12	25	49	2 379	20	326	332	228	Zusammen	

Landkreis Eichstätt 176

1	—	—	—	109	1	5	—	3 Adelschlag	111
1	—	—	—	95	—	9	—	6 Altmannstein, M	112
3	—	3	7	273	1	17	13	8 Beilngries, St	114

Noch: 1. Ergebnisse der Europawahl 2009 nach

Schl. Nr.	Gebiet	Wahlberechtigte	Wähler	Wahlbeteiligung in %	Ungültige Stimmen		Gültige Stimmen		Von den gültigen Stimmen entfielen auf									
									CSU		SPD		GRÜNE		FDP		DIE LINKE	
					Anzahl	%	Anzahl	%	Anzahl	%	Anzahl	%	Anzahl	%	Anzahl	%	Anzahl	%
1	2	3	4	5	6	7	8	9	10	11	12	13	14	15	16			

Noch: Oberbayern

176 Noch: Landkreis Eichstätt

116	Böhmfeld	1 235	580	47,0	2	0,3	578	319	55,2	94	16,3	44	7,6	46	8,0	4	0,7
118	Buxheim	2 595	1 189	45,8	1	0,1	1 188	629	52,9	119	10,0	101	8,5	98	8,2	10	0,8
120	Denkendorf	3 278	1 357	41,4	4	0,3	1 353	736	54,4	139	10,3	94	6,9	88	6,5	20	1,5
121	Dollnstein, M	2 107	893	42,4	8	0,9	885	458	51,8	116	13,1	60	6,8	50	5,6	23	2,6
122	Egweil	870	387	44,5	2	0,5	385	257	66,8	22	5,7	31	8,1	25	6,5	6	1,6
123	Eichstätt, GKSt	10 628	5 253	49,4	36	0,7	5 217	2 534	48,6	575	11,0	787	15,1	368	7,1	83	1,6
124	Eitensheim	1 986	964	48,5	2	0,2	962	558	58,0	96	10,0	73	7,6	51	5,3	14	1,5
126	Gaimersheim, M	8 281	3 472	41,9	16	0,5	3 456	1 802	52,1	507	14,7	293	8,5	281	8,1	67	1,9
129	Großmehring	4 904	1 959	39,9	4	0,2	1 955	1 174	60,1	167	8,5	78	4,0	123	6,3	29	1,5
131	Hepberg	1 870	796	42,6	2	0,3	794	416	52,4	127	16,0	58	7,3	55	6,9	15	1,9
132	Hitzhofen	2 080	1 028	49,4	3	0,3	1 025	548	53,5	101	9,9	78	7,6	39	3,8	13	1,3
137	Kinding, M	1 955	1 055	54,0	2	0,2	1 053	768	72,9	52	4,9	44	4,2	42	4,0	11	1,0
138	Kipfenberg, M	4 055	2 048	50,5	33	1,6	2 015	1 279	63,5	175	8,7	116	5,8	115	5,7	25	1,2
139	Kösching, M	6 578	2 928	44,5	25	0,9	2 903	1 443	49,7	531	18,3	263	9,1	158	5,4	51	1,8
143	Lenting	3 503	1 456	41,6	6	0,4	1 450	729	50,3	243	16,8	114	7,9	100	6,9	37	2,6
147	Mindelstetten	1 216	619	50,9	7	1,1	612	462	75,5	25	4,1	12	2,0	14	2,3	6	1,0
148	Mörnsheim, M	1 235	610	49,4	2	0,3	608	359	59,0	55	9,0	22	3,6	26	4,3	16	2,6
149	Nassenfels, M	1 476	785	53,2	11	1,4	774	496	64,1	28	3,6	49	6,3	25	3,2	10	1,3
150	Oberdolling	943	380	40,3	-	-	380	243	63,9	16	4,2	15	3,9	30	7,9	6	1,6
153	Pförring, M	2 782	1 305	46,9	12	0,9	1 293	896	69,3	99	7,7	42	3,2	53	4,1	13	1,0
155	Pollenfeld	2 101	1 139	54,2	10	0,9	1 129	762	67,5	53	4,7	44	3,9	55	4,9	16	1,4
160	Schernfeld	2 175	1 040	47,8	4	0,4	1 036	639	61,7	53	5,1	49	4,7	53	5,1	5	0,5
161	Stammham	2 769	1 215	43,9	2	0,2	1 213	694	57,2	154	12,7	76	6,3	58	4,8	19	1,6
164	Titting, M	2 049	1 211	59,1	9	0,7	1 202	857	71,3	23	1,9	31	2,6	65	5,4	7	0,6
165	Walting	1 772	973	54,9	11	1,1	962	577	60,0	49	5,1	57	5,9	57	5,9	10	1,0
166	Wellheim, M	2 070	969	46,8	6	0,6	963	556	57,7	123	12,8	55	5,7	53	5,5	21	2,2
167	Wettstetten	3 698	1 709	46,2	15	0,9	1 694	811	47,9	263	15,5	159	9,4	155	9,1	45	2,7
	Zusammen	94 476	43 694	46,2	282	0,6	43 412	25 251	58,2	4 463	10,3	3 153	7,3	2 608	6,0	672	1,5

177 Landkreis Erding

112	Berglern	1 898	659	34,7	4	0,6	655	285	43,5	50	7,6	68	10,4	46	7,0	12	1,8
113	Bockhorn	2 662	1 227	46,1	8	0,7	1 219	634	52,0	66	5,4	139	11,4	123	10,1	13	1,1
114	Buch a.Buchrain	1 094	564	51,6	4	0,7	560	284	50,7	28	5,0	90	16,1	46	8,2	11	2,0
115	Dorfen, St	10 137	4 726	46,6	19	0,4	4 707	2 120	45,0	390	8,3	953	20,2	341	7,2	80	1,7
116	Eitting	1 782	644	36,1	4	0,6	640	374	58,4	42	6,6	55	8,6	35	5,5	8	1,3
117	Erding, St	24 107	10 070	41,8	53	0,5	10 017	4 713	47,1	1 116	11,1	1 232	12,3	878	8,8	233	2,3
118	Finsing	3 120	1 261	40,4	8	0,6	1 253	665	53,1	122	9,7	99	7,9	128	10,2	15	1,2
119	Forstern	2 278	1 083	47,5	7	0,6	1 076	593	55,1	89	8,3	111	10,3	104	9,7	11	1,0
120	Fraunberg	2 564	1 187	46,3	1	0,1	1 186	747	63,0	62	5,2	102	8,6	62	5,2	11	0,9
121	Hohenpolding	1 103	437	39,6	6	1,4	431	275	63,8	13	3,0	25	5,8	34	7,9	12	2,8
122	Inning a.Holz	1 073	488	45,5	-	-	488	286	58,6	24	4,9	47	9,6	27	5,5	6	1,2
123	Isen, M	4 086	1 985	48,6	15	0,8	1 970	1 016	51,6	161	8,2	224	11,4	124	6,3	26	1,3
124	Kirchberg	733	291	39,7	2	0,7	289	161	55,7	10	3,5	32	11,1	25	8,7	-	-
126	Langenpreising	1 985	806	40,6	5	0,6	801	410	51,2	65	8,1	87	10,9	46	5,7	8	1,0
127	Langdorf	2 051	923	45,0	4	0,4	919	398	43,3	54	5,9	154	16,8	67	7,3	14	1,5
130	Moosinning	3 914	1 666	42,6	4	0,2	1 662	916	55,1	153	9,2	149	9,0	159	9,6	13	0,8
131	Neuching	1 816	719	39,6	7	1,0	712	386	54,2	69	9,7	62	8,7	54	7,6	13	1,8
133	Oberding	3 837	1 600	41,7	10	0,6	1 590	872	54,8	99	6,2	137	8,6	188	11,8	24	1,5
134	Ottenhofen	1 381	713	51,6	3	0,4	710	335	47,2	61	8,6	113	15,9	53	7,5	6	0,8
135	Pastetten	1 839	852	46,3	8	0,9	844	404	47,9	55	6,5	127	15,0	66	7,8	8	0,9
137	Sankt Wolfgang	3 170	1 497	47,2	16	1,1	1 481	893	60,3	68	4,6	139	9,4	97	6,5	14	0,9
138	Steinkirchen	917	371	40,5	2	0,5	369	229	62,1	14	3,8	22	6,0	25	6,8	-	-
139	Taufkirchen (Vils)	6 820	3 018	44,3	21	0,7	2 997	1 603	53,5	260	8,7	200	6,7	175	5,8	37	1,2
142	Walpertskirchen	1 468	703	47,9	1	0,1	702	328	46,7	59	8,4	76	10,8	76	10,8	8	1,1
143	Wartenberg, M	3 649	1 509	41,4	8	0,5	1 501	693	46,2	157	10,5	162	10,8	132	8,8	32	2,1
144	Wörth	3 322	1 600	48,2	12	0,8	1 588	671	42,3	180	11,3	287	18,1	151	9,5	32	2,0
	Zusammen	92 806	40 599	43,7	232	0,6	40 367	20 291	50,3	3 467	8,6	4 892	12,1	3 262	8,1	647	1,6

178 Landkreis Freising

113	Allershausen	3 580	1 416	39,6	7	0,5	1 409	743	52,7	114	8,1	133	9,4	132	9,4	20	1,4
115	Attenkirchen	1 814	738	40,7	4	0,5	734	352	48,0	49	6,7	109	14,9	55	7,5	14	1,9
116	Au i.d.Hallertau, M	4 265	1 728	40,5	4	0,2	1 724	1 048	60,8	82	4,8	132	7,7	149	8,6	23	1,3
120	Eching	9 138	4 185	45,8	15	0,4	4 170	1 879	45,1	504	12,1	601	14,4	472	11,3	65	1,6
122	Rudelzhausen	2 441	1 059	43,4	5	0,5	1 054	675	64,0	58	5,5	81	7,7	81	7,7	11	1,0
123	Fahrenzhausen	3 369	1 405	41,7	4	0,3	1 401	654	46,7	78	5,6	197	14,1	109	7,8	25	1,8
124	Freising, GKSt	32 092	14 312	44,6	135	0,9	14 177	5 054	35,6	1 434	10,1	3 603	25,4	1 157	8,2	344	2,4
125	Gammelsdorf	1 066	505	47,4	2	0,4	503	331	65,8	17	3,4	36	7,2	38	7,6	5	1,0
129	Haag a.d.Amper	2 096	920	43,9	5	0,5	915	393	43,0	67	7,3	162	17,7	81	8,9	18	2,0
130	Hallbergmoos	6 187	2 254	36,4	6	0,3	2 248	1 013	45,1	204	9,1	256	11,4	249	11,1	47	2,1
132	Hörgertshausen	1 431	624	43,6	1	0,2	623	356	57,1	50	8,0	60	9,6	51	8,2	4	0,6
133	Hohenkammer	1 762	825	46,8	8	1,0	817	461	56,4	64	7,8	92	11,3	82	10,0	18	2,2

Regierungsbezirken, Kreisen und Gemeinden

Sonstige		Von den gültigen Stimmen entfielen auf								Gebiet	Schl. Nr.
		davon									
Anzahl	%	ödp	REP	BP	Die Tier-schutzpartei	FAMILIE	Volksab-stimmung	DIE FRAUEN	PBC		
17	18	19	20	21	22	23	24	25	26		

Noch: Oberbayern

Noch: Landkreis Eichstätt 176

71	12,3	18	5	—	4	4	1	—	5 Böhmfeld	116
231	19,4	73	10	11	5	3	—	1	2 Buxheim	118
276	20,4	39	9	12	11	10	2	4	6 Denkendorf	120
178	20,1	21	8	9	1	4	—	2	1 Dollnstein, M	121
44	11,4	9	4	3	1	1	—	—	— Egweil	122
870	16,7	298	21	41	26	19	—	6	5 Eichstätt, GKSt	123
170	17,7	17	11	5	6	7	1	—	2 Eitensheim	124
506	14,6	91	31	32	18	6	6	5	12 Gaimersheim, M	126
384	19,6	34	13	17	9	13	—	3	5 Großmehring	129
123	15,5	10	6	11	2	4	1	—	2 Hepberg	131
246	24,0	24	7	3	3	5	—	—	2 Hitzhofen	132
136	12,9	19	8	7	5	5	—	1	— Kinding, M	137
305	15,1	38	29	29	10	9	5	1	— Kipfenberg, M	138
457	15,7	47	28	24	20	20	3	4	11 Kösching, M	139
227	15,7	28	18	13	12	8	3	2	1 Lenting	143
93	15,2	13	8	12	2	1	3	3	— Mindelstetten	147
130	21,4	21	24	8	4	3	—	1	— Mörsheim, M	148
166	21,4	19	2	6	5	4	1	—	— Nassenfels, M	149
70	18,4	5	3	7	6	—	—	—	2 Oberdolling	150
190	14,7	17	7	9	6	4	—	2	— Pfförring, M	153
199	17,6	36	—	9	8	9	3	1	— Pollenfeld	155
237	22,9	47	19	12	5	2	2	1	1 Schernfeld	160
212	17,5	21	8	14	7	10	2	1	4 Stammham	161
219	18,2	32	10	21	5	3	1	2	3 Titting, M	164
212	22,0	42	10	12	3	8	1	—	— Walting	165
155	16,1	15	7	17	7	5	2	2	1 Wellheim, M	166
261	15,4	47	16	15	8	9	4	4	11 Wettstetten	167
7 265	16,7	1 182	371	435	217	204	48	57	86	Zusammen	

Landkreis Erding 177

194	29,6	22	11	12	5	7	—	1	3 Berglern	112
244	20,0	48	26	31	2	6	3	1	1 Bockhorn	113
101	18,0	15	4	6	3	4	2	1	1 Buch a.Buchrain	114
823	17,5	214	129	84	39	26	2	7	6 Dorfen, St	115
126	19,7	20	15	8	5	6	2	1	— Eitting	116
1 845	18,4	427	155	112	80	41	15	12	4 Erding, St	117
224	17,9	39	24	30	11	7	2	3	1 Finsing	118
168	15,6	21	14	12	9	8	2	4	— Forstern	119
202	17,0	49	36	22	13	3	2	1	— Fraunberg	120
72	16,7	11	19	5	—	1	—	—	— Hohenpolding	121
98	20,1	22	19	3	4	5	—	3	4 Inning a.Holz	122
419	21,3	58	43	44	33	5	5	3	4 Isen, M	123
61	21,1	8	17	3	4	3	—	—	— Kirchberg	124
185	23,1	16	19	18	7	5	—	1	— Langenpreising	126
232	25,2	31	44	27	4	7	—	—	1 Lengdorf	127
272	16,4	46	28	20	12	11	3	3	— Moosinning	130
128	18,0	25	12	17	6	6	2	—	2 Neuching	131
270	17,0	59	17	22	16	8	4	2	1 Oberding	133
142	20,0	19	8	11	9	3	4	1	— Ottenhofen	134
184	21,8	26	13	20	10	1	3	1	1 Pastetten	135
270	18,2	51	45	27	13	5	1	2	1 Sankt Wolfgang	137
79	21,4	11	11	11	2	—	—	—	— Steinkirchen	138
722	24,1	119	214	40	24	7	9	2	2 Taufkirchen (Vils)	139
155	22,1	24	7	15	6	3	—	—	— Walpertskirchen	142
325	21,7	34	23	27	13	10	2	4	— Wartenberg, M	143
267	16,8	71	19	25	5	11	7	—	1 Wörth	144
7 808	19,3	1 486	972	652	335	199	70	53	33	Zusammen	

Landkreis Freising 178

267	18,9	30	11	17	8	9	—	1	5 Allershausen	113
155	21,1	20	8	13	6	2	1	3	1 Attenkirchen	115
290	16,8	33	18	24	8	6	—	1	2 Au i.d.Hallertau, M	116
649	15,6	103	28	46	30	21	10	9	10 Eching	120
148	14,0	11	10	17	2	5	1	3	2 Rudelzhausen	122
338	24,1	37	13	29	21	7	1	1	1 Fahrrenzhausen	123
2 585	18,2	565	117	114	127	60	17	29	25 Freising, GKSt	124
76	15,1	2	6	6	7	1	—	1	— Gammelsdorf	125
194	21,2	34	6	16	12	5	1	2	2 Haag a.d.Amper	129
479	21,3	40	20	24	16	14	6	8	1 Hallbergmoos	130
102	16,4	10	11	9	3	3	—	1	1 Hörgerthausen	132
100	12,2	13	5	6	12	5	1	—	— Hohenkammer	133

Noch: 1. Ergebnisse der Europawahl 2009 nach

Schl. Nr.	Gebiet	Von den gültigen Stimmen entfielen auf								
		davon								
		CM	AUFBRUCH	DKP	BüSo	PSG	50Plus	AUF	DVU	DIE GRAUEN
		Anzahl								
		27	28	29	30	31	32	33	34	35

Noch: Oberbayern

176 Noch: Landkreis Eichstätt

116	Böhmfeld	1	2	-	-	1	2	-	-	-
118	Buxheim	2	-	-	-	-	-	-	1	2
120	Denkendorf	-	2	2	-	-	1	4	2	2
121	Dollnstein, M	3	-	1	1	-	-	-	4	-
122	Egweil	1	-	-	-	-	-	-	-	-
123	Eichstätt, GKSt	20	1	2	-	1	7	10	6	3
124	Eitensheim	-	-	-	-	-	2	3	4	1
126	Gaimersheim, M	2	1	1	-	1	5	1	8	1
129	Großmehring	1	2	-	1	-	4	-	2	-
131	Hepberg	-	-	-	-	-	1	-	3	-
132	Hitzhofen	1	-	2	-	-	-	-	1	-
137	Kinding, M	1	1	-	1	-	-	-	2	-
138	Kipfenberg, M	2	2	-	-	-	3	1	2	-
139	Kösching, M	4	3	-	-	-	4	-	3	1
143	Lenting	4	1	-	-	-	1	1	6	2
147	Mindelstetten	2	-	-	-	1	1	1	1	-
148	Mörnsheim, M	2	-	-	-	-	-	-	4	1
149	Nassenfels, M	-	-	-	2	-	2	1	-	-
150	Oberdolling	-	1	-	-	-	-	-	-	-
153	Pförring, M	4	4	-	-	-	-	1	1	-
155	Pollenfeld	2	-	1	-	-	1	-	-	-
160	Schernfeld	1	1	-	1	-	-	-	2	1
161	Stammham	2	3	-	-	-	1	-	1	3
164	Titting, M	1	1	1	1	-	-	-	1	-
165	Walting	-	-	-	-	-	3	2	1	-
166	Wellheim, M	4	-	-	1	-	2	1	-	1
167	Wettstetten	-	2	-	-	-	2	-	4	-
	Zusammen	67	31	12	9	4	44	32	70	18

177 Landkreis Erding

112	Berglern	-	1	-	-	-	3	-	3	-
113	Bockhorn	4	3	1	-	-	2	1	1	3
114	Buch a.Buchrain	-	2	-	-	-	1	-	1	-
115	Dorfen, St	7	6	7	2	1	3	18	2	5
116	Eitting	1	-	-	-	-	2	-	1	-
117	Erding, St	7	15	2	-	4	21	7	15	15
118	Finsing	-	2	1	-	-	3	1	1	-
119	Forstern	-	2	2	-	-	-	1	-	-
120	Fraunberg	1	-	-	1	-	1	3	-	-
121	Hohenpolding	1	-	-	-	-	-	-	-	-
122	Inning a.Holz	-	-	-	-	-	1	-	1	1
123	Isen, M	6	2	1	-	1	4	2	2	2
124	Kirchberg	-	-	-	-	-	2	-	-	-
126	Langenpreising	-	-	-	-	-	2	-	-	-
127	Lengdorf	3	1	-	1	-	1	-	-	1
130	Moosinning	2	2	-	-	-	-	3	2	1
131	Neuching	1	-	-	-	-	-	-	-	-
133	Oberding	-	4	-	-	2	4	-	4	3
134	Ottenhofen	-	-	-	-	-	3	-	1	-
135	Pastetten	3	1	-	-	-	2	2	1	-
137	Sankt Wolfgang	1	1	-	-	-	-	-	2	-
138	Steinkirchen	1	-	-	-	-	-	-	-	-
139	Taufkirchen (Vils)	5	4	3	2	-	6	5	2	4
142	Walpertskirchen	5	2	-	-	-	1	1	3	-
143	Wartenberg, M	-	2	-	-	-	3	1	3	1
144	Wörth	2	1	-	2	-	4	-	4	-
	Zusammen	50	51	17	8	8	69	45	49	36

178 Landkreis Freising

113	Allershausen	1	6	-	-	1	5	1	4	1
115	Attenkirchen	-	-	1	2	-	1	2	2	3
116	Au i.d.Hallertau, M	1	3	-	-	-	5	-	6	2
120	Eching	4	5	4	-	1	13	3	3	9
122	Rudelzhausen	-	-	-	-	-	-	-	1	1
123	Fahrenzhausen	2	-	2	1	-	2	2	1	-
124	Freising, GKSt	26	22	7	5	4	26	4	25	11
125	Gammelsdorf	-	1	2	-	-	-	2	-	1
129	Haag a.d.Amper	-	-	-	-	-	1	-	1	1
130	Hallbergmoos	2	5	-	1	-	2	2	6	1
132	Hörgertshausen	-	2	1	-	-	2	1	3	-
133	Hohenkammer	-	1	-	-	-	2	-	1	1

Regierungsbezirken, Kreisen und Gemeinden

Von den gültigen Stimmen entfielen auf									Gebiet	Schl. Nr.
davon										
DIE VIOLETTEN	EDE	FBI	VOLKS-ENTSCHEIDE	FW FREIE WÄHLER	New Europeans	PIRATEN	RRP	RENTNER		
36	37	38	39	40	41	42	43	44		

Noch: Oberbayern

									Noch: Landkreis Eichstätt		176
2	-	-	-	24	-	1	1	- Böhmfeld	116	
-	-	1	-	101	-	11	3	5 Buxheim	118	
-	-	-	1	143	-	-	15	9 Denkendorf	120	
-	1	-	1	106	-	5	7	3 Dollnstein, M	121	
-	-	-	-	22	-	2	1	- Egweil	122	
10	3	2	2	296	8	54	10	19 Eichstätt, GKSt	123	
1	-	-	-	99	-	3	2	6 Eitensheim	124	
12	2	3	8	202	5	35	6	12 Gaimersheim, M	126	
2	-	1	2	256	-	8	5	6 Großmehring	129	
-	-	2	2	70	-	3	4	2 Hepberg	131	
5	-	1	-	185	-	6	1	- Hitzhofen	132	
3	-	1	-	72	-	3	4	3 Kinding, M	137	
3	-	1	1	149	1	9	3	7 Kipfenberg, M	138	
1	-	-	1	230	1	21	17	14 Kösching, M	139	
-	-	2	3	93	1	12	8	8 Lenting	143	
3	-	-	1	38	-	1	1	1 Mindelstetten	147	
2	-	1	1	49	-	4	2	3 Mörsheim, M	148	
-	-	-	-	116	-	5	-	3 Nassenfels, M	149	
-	-	-	-	46	-	-	-	- Oberdolling	150	
-	-	-	-	127	-	3	2	3 Pförring, M	153	
-	-	1	-	123	-	4	1	- Pollenfeld	155	
1	-	4	2	129	-	4	2	- Schernfeld	160	
1	-	1	1	110	1	8	5	8 Stammham	161	
1	-	3	-	119	-	3	-	11 Titting, M	164	
-	-	-	-	125	-	3	1	1 Walting	165	
3	-	-	-	82	-	4	-	1 Wellheim, M	166	
1	-	1	2	118	-	15	2	- Wettstetten	167	
56	6	28	35	3 707	19	273	112	142	Zusammen		

									Landkreis Erding		177
-	-	-	-	116	-	2	4	4 Berglern	112	
4	-	4	1	88	-	7	2	5 Bockhorn	113	
2	-	2	-	47	-	-	8	2 Buch a. Buchrain	114	
6	2	3	5	195	-	23	16	15 Dorfen, St	115	
-	-	2	2	48	-	5	5	3 Eitting	116	
15	7	8	11	595	2	90	106	79 Erding, St	117	
1	-	3	2	80	-	7	5	1 Finsing	118	
4	-	-	2	74	-	6	3	4 Forstern	119	
-	-	-	1	64	-	1	2	2 Fraunberg	120	
1	-	-	-	22	-	3	6	3 Hohenpolding	121	
1	-	-	2	21	-	5	5	1 Inning a. Holz	122	
4	1	-	3	168	-	12	5	11 Isen, M	123	
1	-	-	-	20	-	2	-	1 Kirchberg	124	
3	-	1	1	101	-	2	7	2 Langenpreising	126	
2	-	1	4	96	-	4	3	1 Lengdorf	127	
2	1	2	1	110	1	8	5	9 Moosinning	130	
2	-	-	-	40	-	4	4	7 Neuching	131	
1	1	2	-	98	-	9	10	3 Oberding	133	
2	-	1	1	72	-	6	-	1 Ottenhofen	134	
-	-	1	1	80	-	7	8	3 Pastetten	135	
7	-	3	1	83	-	9	11	7 Sankt Wolfgang	137	
1	-	1	1	37	-	3	-	- Steinkirchen	138	
5	1	2	1	220	2	11	14	18 Taufkirchen (Vils)	139	
3	1	1	-	61	-	10	9	3 Walpertskirchen	142	
4	-	1	1	166	2	9	12	7 Wartenberg, M	143	
2	1	1	2	78	-	11	15	5 Würth	144	
73	15	39	43	2 780	7	256	265	197	Zusammen		

									Landkreis Freising		178
2	-	2	4	132	2	12	10	3 Allershausen	113	
2	-	1	-	64	12	6	2	3 Attenkirchen	115	
4	-	-	-	159	-	13	3	2 Au i.d. Hallertau, M	116	
8	2	5	11	219	8	35	41	21 Eching	120	
5	-	-	1	69	-	9	2	9 Rudelzhausen	122	
-	1	1	2	188	-	7	8	11 Fahrrenzhausen	123	
51	6	14	20	945	18	180	98	69 Freising, GKSt	124	
4	-	-	2	33	-	3	3	2 Gammelsdorf	125	
-	1	1	2	95	-	7	3	4 Haag a.d. Amper	129	
3	-	-	3	283	1	22	15	4 Hallbergmoos	130	
2	-	-	-	43	3	3	1	3 Hörgerthausen	132	
2	1	2	-	40	-	4	2	2 Hohenkammer	133	

Noch: 1. Ergebnisse der Europawahl 2009 nach

Schl. Nr.	Gebiet	Wahlbe- rechtigte	Wähler	Wahlbe- teiligung in %	Ungültige Stimmen		Gültige Stimmen		Von den gültigen Stimmen entfielen auf									
									CSU		SPD		GRÜNE		FDP		DIE LINKE	
					Anzahl	%	Anzahl	%	Anzahl	%	Anzahl	%	Anzahl	%	Anzahl	%	Anzahl	%
1	2	3	4	5	6	7	8	9	10	11	12	13	14	15	16			

Noch: Oberbayern

178 Noch: Landkreis Freising

136	Kirchdorf a.d.Amper	2 021	886	43,8	9	1,0	877	520	59,3	30	3,4	110	12,5	70	8,0	11	1,3
137	Kranzberg	2 958	1 510	51,0	6	0,4	1 504	647	43,0	77	5,1	303	20,1	102	6,8	16	1,1
138	Langenbach	2 942	1 273	43,3	5	0,4	1 268	585	46,1	156	12,3	191	15,1	106	8,4	16	1,3
140	Marzling	2 151	1 001	46,5	6	0,6	995	398	40,0	59	5,9	246	24,7	68	6,8	14	1,4
142	Mauern	2 094	953	45,5	1	0,1	952	538	56,5	65	6,8	86	9,0	70	7,4	9	0,9
143	Moosburg a.d.Isar, St	12 104	5 279	43,6	29	0,5	5 250	2 506	47,7	559	10,6	761	14,5	349	6,6	137	2,6
144	Nandlstadt, M	3 615	1 490	41,2	7	0,5	1 483	868	58,5	97	6,5	97	6,5	135	9,1	24	1,6
145	Neufahrn b.Freising	12 361	5 015	40,6	24	0,5	4 991	2 209	44,3	562	11,3	633	12,7	602	12,1	106	2,1
150	Paunzhausen	1 140	449	39,4	-	-	449	209	46,5	30	6,7	43	9,6	37	8,2	4	0,9
155	Wang	1 795	777	43,3	4	0,5	773	384	49,7	48	6,2	95	12,3	70	9,1	13	1,7
156	Wolfersdorf	1 749	839	48,0	4	0,5	835	531	63,6	26	3,1	98	11,7	53	6,3	6	0,7
157	Zolling	3 305	1 591	48,1	15	0,9	1 576	897	56,9	97	6,2	173	11,0	108	6,9	21	1,3
	Zusammen	117 476	51 034	43,4	306	0,6	50 728	23 251	45,8	4 527	8,9	8 298	16,4	4 426	8,7	971	1,9

179 Landkreis Fürstenfeldbruck

111	Adelshofen	1 229	615	50,0	8	1,3	607	293	48,3	59	9,7	94	15,5	54	8,9	7	1,2
113	Alling	2 673	1 397	52,3	10	0,7	1 387	706	50,9	138	9,9	166	12,0	144	10,4	17	1,2
114	Altheggenberg	1 378	624	45,3	2	0,3	622	309	49,7	76	12,2	97	15,6	37	5,9	10	1,6
117	Egenhofen	2 447	1 149	47,0	9	0,8	1 140	647	56,8	66	5,8	119	10,4	131	11,5	17	1,5
118	Eichenau	9 007	4 727	52,5	23	0,5	4 704	1 940	41,2	650	13,8	868	18,5	521	11,1	92	2,0
119	Emmering	4 448	2 140	48,1	10	0,5	2 130	996	46,8	229	10,8	237	11,1	206	9,7	30	1,4
121	Fürstenfeldbruck, GKSt	24 613	10 416	42,3	75	0,7	10 341	4 706	45,5	1 338	12,9	1 560	15,1	1 049	10,1	211	2,0
123	Germering, GKSt	27 505	12 812	46,6	62	0,5	12 750	5 675	44,5	1 876	14,7	1 927	15,1	1 314	10,3	294	2,3
125	Grafrath	2 773	1 417	51,1	4	0,3	1 413	551	39,0	164	11,6	332	23,5	145	10,3	27	1,9
126	Gröbenzell	14 915	7 641	51,2	24	0,3	7 617	3 391	44,5	935	12,3	1 530	20,1	806	10,6	132	1,7
128	Hattenhofen	1 095	481	43,9	3	0,6	478	255	53,3	38	7,9	59	12,3	39	8,2	7	1,5
130	Jesenwang	1 133	546	48,2	5	0,9	541	271	50,1	65	12,0	44	8,1	57	10,5	9	1,7
131	Kottgeisering	1 212	693	57,2	2	0,3	691	317	45,9	56	8,1	128	18,5	80	11,6	3	0,4
132	Landsberied	1 057	548	51,8	-	-	548	292	53,3	35	6,4	78	14,2	60	10,9	4	0,7
134	Maisach	9 742	4 630	47,5	16	0,3	4 614	2 181	47,3	495	10,7	681	14,8	369	8,0	89	1,9
136	Mammendorf	3 367	1 500	44,6	9	0,6	1 491	769	51,6	134	9,0	188	12,6	128	8,6	21	1,4
137	Mittelstetten	1 309	637	48,7	2	0,3	635	385	60,6	53	8,3	63	9,9	53	8,3	12	1,9
138	Moorenweis	2 908	1 379	47,4	6	0,4	1 373	809	58,9	98	7,1	115	8,4	117	8,5	17	1,2
140	Oberschweinbach	1 152	496	43,1	2	0,4	494	280	56,7	52	10,5	58	11,7	38	7,7	2	0,4
142	Olching	18 373	8 185	44,5	38	0,5	8 147	3 709	45,5	1 155	14,2	1 198	14,7	812	10,0	136	1,7
145	Puchheim	14 233	7 289	51,2	34	0,5	7 255	3 122	43,0	1 061	14,6	1 196	16,5	708	9,8	171	2,4
147	Schöngeising	1 453	750	51,6	4	0,5	746	308	41,3	113	15,1	109	14,6	84	11,3	15	2,0
149	Türkenfeld	2 763	1 413	51,1	7	0,5	1 406	615	43,7	153	10,9	217	15,4	126	9,0	36	2,6
	Zusammen	150 785	71 485	47,4	355	0,5	71 130	32 527	45,7	9 039	12,7	11 064	15,6	7 078	10,0	1 359	1,9

180 Landkreis Garmisch-Partenkirchen

112	Bad Kohlgrub	1 754	771	44,0	2	0,3	769	422	54,9	42	5,5	52	6,8	81	10,5	4	0,5
113	Bad Bayersoien	932	433	46,5	4	0,9	429	256	59,7	23	5,4	25	5,8	35	8,2	10	2,3
114	Eschenlohe	1 183	483	40,8	5	1,0	478	277	57,9	29	6,1	32	6,7	37	7,7	8	1,7
115	Ettal	520	240	46,2	2	0,8	238	136	57,1	14	5,9	20	8,4	15	6,3	2	0,8
116	Farchant	2 725	1 073	39,4	11	1,0	1 062	666	62,7	71	6,7	69	6,5	83	7,8	10	0,9
117	Garmisch-Partenkirchen, M	19 783	7 820	39,5	62	0,8	7 758	4 599	59,3	531	6,8	582	7,5	886	11,4	106	1,4
118	Grainau	2 755	1 210	43,9	9	0,7	1 201	764	63,6	49	4,1	74	6,2	151	12,6	10	0,8
119	Großweil	1 087	452	41,6	2	0,4	450	248	55,1	33	7,3	43	9,6	38	8,4	6	1,3
122	Krün	1 512	689	45,6	6	0,9	683	469	68,7	25	3,7	27	4,0	63	9,2	4	0,6
123	Mittenwald, M	6 011	2 427	40,4	18	0,7	2 409	1 667	69,2	125	5,2	106	4,4	202	8,4	25	1,0
124	Murnau a.Staffelsee, M	8 681	4 083	47,0	24	0,6	4 059	1 961	48,3	349	8,6	559	13,8	476	11,7	68	1,7
125	Oberammergau	3 883	1 581	40,7	11	0,7	1 570	828	52,7	81	5,2	189	12,0	133	8,5	31	2,0
126	Oberau	2 300	895	38,9	8	0,9	887	507	57,2	79	8,9	53	6,0	70	7,9	10	1,1
127	Ohlstadt	2 525	1 109	43,9	10	0,9	1 099	567	51,6	85	7,7	125	11,4	98	8,9	12	1,1
128	Riegsee	920	440	47,8	1	0,2	439	226	51,5	19	4,3	44	10,0	41	9,3	6	1,4
129	Saulgrub	1 283	570	44,4	7	1,2	563	366	65,0	24	4,3	36	6,4	30	5,3	7	1,2
131	Schwaigen	465	201	43,2	3	1,5	198	106	53,5	10	5,1	19	9,6	17	8,6	4	2,0
132	Seehausen a.Staffelsee	1 774	881	49,7	4	0,5	877	422	48,1	61	7,0	163	18,6	96	10,9	8	0,9
133	Spatzenhausen	561	246	43,9	3	1,2	243	141	58,0	16	6,6	18	7,4	24	9,9	1	0,4
134	Uffing a.Staffelsee	2 251	1 135	50,4	5	0,4	1 130	522	46,2	85	7,5	207	18,3	100	8,8	20	1,8
135	Unterammergau	1 166	482	41,3	5	1,0	477	299	62,7	24	5,0	32	6,7	32	6,7	5	1,0
136	Wallgau	1 050	434	41,3	6	1,4	428	293	68,5	14	3,3	12	2,8	31	7,2	1	0,2
	Zusammen	65 121	27 655	42,5	208	0,8	27 447	15 742	57,4	1 789	6,5	2 487	9,1	2 739	10,0	358	1,3

181 Landkreis Landsberg am Lech

111	Apfeldorf	838	365	43,6	-	-	365	199	54,5	29	7,9	42	11,5	21	5,8	12	3,3
113	Denklingen	1 870	839	44,9	5	0,6	834	492	59,0	42	5,0	77	9,2	78	9,4	13	1,6
114	Dießen am Ammersee, M	7 854	3 826	48,7	18	0,5	3 808	1 729	45,4	384	10,1	718	18,9	430	11,3	76	2,0
115	Eching am Ammersee	1 250	669	53,5	3	0,4	666	331	49,7	51	7,7	96	14,4	101	15,2	5	0,8

Regierungsbezirken, Kreisen und Gemeinden

Sonstige		Von den gültigen Stimmen entfielen auf								Gebiet	Schl. Nr.
		davon									
		ödp	REP	BP	Die Tier- schutzpartei	FAMILIE	Volksab- stimmung	DIE FRAUEN	PBC		
Anzahl	%	Anzahl									
17	18	19	20	21	22	23	24	25	26		

Noch: Oberbayern

Noch: Landkreis Freising 178

136	15,5	16	9	18	5	7	2	—	— Kirchdorf a.d.Amper	136
359	23,9	49	7	21	11	8	2	4	1 Kranzberg	137
214	16,9	34	10	13	17	7	1	4	2 Langenbach	138
210	21,1	31	13	16	8	8	6	1	— Marzling	140
184	19,3	8	6	12	9	6	1	2	2 Mauern	142
938	17,9	123	91	56	51	30	11	11	3 Moosburg a.d.Isar, St	143
262	17,7	34	12	30	9	5	2	2	— Nandlstadt, M	144
879	17,6	115	41	50	26	29	6	8	11 Neufahrn b.Freising	145
126	28,1	22	6	9	2	3	1	—	1 Paunzhausen	150
163	21,1	22	11	15	9	9	1	3	— Wang	155
121	14,5	12	1	6	9	2	1	—	— Wolfersdorf	156
280	17,8	42	16	32	6	4	2	4	1 Zolling	157
9 255	18,2	1 406	476	599	414	256	74	98	71	Zusammen	

Landkreis Fürstenfeldbruck 179

100	16,5	7	4	14	4	6	1	—	1 Adelshofen	111
216	15,6	22	6	17	11	4	5	—	1 Alling	113
93	15,0	9	8	9	5	2	—	1	— Althegnenberg	114
160	14,0	7	16	15	13	8	1	—	2 Egenhofen	117
633	13,5	64	34	33	26	15	5	8	3 Eichenau	118
432	20,3	25	25	25	21	8	5	3	6 Emmering	119
1 477	14,3	154	96	113	96	46	18	22	13 Fürstenfeldbruck, GKSt	121
1 664	13,1	204	113	122	124	37	26	17	12 Germering, GKSt	123
194	13,7	20	6	25	11	3	1	3	— Grafrath	125
823	10,8	97	36	65	53	18	8	8	9 Gröbenzell	126
80	16,7	8	5	12	7	4	—	1	— Hattenhofen	128
95	17,6	5	5	15	3	4	—	1	1 Jesenwang	130
107	15,5	16	8	7	1	1	1	—	— Kottgeisering	131
79	14,4	9	3	4	5	1	1	—	— Landsberied	132
799	17,3	63	32	68	36	15	10	8	7 Maisach	134
251	16,8	22	11	24	11	10	4	7	1 Mammendorf	136
69	10,9	7	4	10	2	3	1	3	— Mittelstetten	137
217	15,8	23	14	16	13	8	4	1	— Moorenweis	138
64	13,0	11	5	7	—	3	1	—	— Oberschweinbach	140
1 137	14,0	130	68	102	74	47	9	8	16 Olching	142
997	13,7	81	46	88	72	24	13	11	20 Puchheim	145
117	15,7	7	6	6	7	5	1	1	1 Schöngesing	147
259	18,4	24	18	22	10	6	4	—	1 Türkenfeld	149
10 063	14,1	1 015	569	819	605	278	119	105	94	Zusammen	

Landkreis Garmisch-Partenkirchen 180

168	21,8	31	2	21	10	3	—	—	— Bad Kohlgrub	112
80	18,6	26	3	11	2	1	—	—	— Bad Bayersoien	113
95	19,9	12	5	30	3	1	4	—	— Eschenlohe	114
51	21,4	11	2	9	1	3	—	—	— Ettal	115
163	15,3	8	9	36	6	5	1	1	1 Farchant	116
1 054	13,6	112	48	222	64	25	10	7	19 Garmisch-Partenkirchen, M	117
153	12,7	27	2	33	9	3	3	—	3 Grainau	118
82	18,2	26	2	11	1	2	1	—	— Großweil	119
95	13,9	4	1	22	5	1	—	1	— Krün	122
284	11,8	31	16	38	16	11	2	2	1 Mittenwald, M	123
646	15,9	187	28	61	33	14	9	10	6 Murnau a.Staffelsee, M	124
308	19,6	44	10	25	12	4	4	1	5 Oberammergau	125
168	18,9	19	3	44	1	7	2	2	4 Oberau	126
212	19,3	49	8	28	5	6	2	3	— Ohlstadt	127
103	23,5	57	2	11	2	3	—	—	— Riegsee	128
100	17,8	30	6	15	5	1	—	—	2 Saulgrub	129
42	21,2	12	2	13	1	—	—	—	— Schwaigen	131
127	14,5	47	5	11	4	1	1	2	— Seehausen a.Staffelsee	132
43	17,7	10	1	8	3	1	2	—	— Spatzenhäuser	133
196	17,3	55	2	24	6	5	2	1	2 Uffing a.Staffelsee	134
85	17,8	11	3	6	2	1	1	—	1 Unterammergau	135
77	18,0	3	1	10	3	1	1	1	— Wallgau	136
4 332	15,8	812	161	689	194	99	45	31	44	Zusammen	

Landkreis Landsberg am Lech 181

62	17,0	8	6	9	4	1	—	—	3 Apfeldorf	111
132	15,8	13	20	31	3	4	—	1	1 Denklingen	113
471	12,4	64	18	90	38	10	6	7	3 Dießen am Ammersee, M	114
82	12,3	7	—	15	7	4	2	1	2 Eching am Ammersee	115

Noch: 1. Ergebnisse der Europawahl 2009 nach

Schl. Nr.	Gebiet	Von den gültigen Stimmen entfielen auf								
		davon								
		CM	AUFBRUCH	DKP	BüSo	PSG	50Plus	AUF	DVU	DIE GRAUEN
		Anzahl								
		27	28	29	30	31	32	33	34	35

Noch: Oberbayern

178 Noch: Landkreis Freising

136	Kirchdorf a.d.Amper	1	2	-	-	-	2	2	2	1
137	Kranzberg	3	2	-	-	1	1	2	2	1
138	Langenbach	2	1	1	-	-	-	-	2	-
140	Marzling	-	1	-	-	-	-	-	-	1
142	Mauern	1	-	1	-	-	1	-	3	2
143	Moosburg a.d.Isar, St	3	12	10	-	2	12	5	17	7
144	Nandlstadt, M	-	1	-	-	1	1	-	5	-
145	Neufahrn b.Freising	3	12	3	2	1	11	5	9	10
150	Paunzhausen	1	1	-	-	-	3	-	3	-
155	Wang	2	-	-	-	-	1	-	-	2
156	Wolfersdorf	-	10	-	-	-	1	1	-	1
157	Zolling	-	-	1	-	-	3	3	2	3
	Zusammen	52	87	33	11	11	95	35	98	59

179 Landkreis Fürstenfeldbruck

111	Adelshofen	1	-	-	-	-	-	-	-	-
113	Alling	3	1	1	-	2	3	-	1	1
114	Altheggenberg	1	2	-	-	-	2	3	4	-
117	Egenhofen	1	-	-	-	-	-	-	1	-
118	Eichenau	10	11	1	5	1	7	3	13	8
119	Emmering	2	-	-	-	-	4	1	5	1
121	Fürstenfeldbruck, GKSt	11	16	3	3	1	23	7	21	13
123	Germering, GKSt	10	12	5	2	2	40	8	35	22
125	Grafrath	6	3	1	-	-	3	-	1	-
126	Gröbenzell	7	10	4	6	-	16	5	9	12
128	Hattenhofen	-	-	-	-	-	1	-	1	-
130	Jesenwang	2	1	-	-	-	1	-	-	-
131	Kottgeisering	-	-	-	-	-	2	-	-	1
132	Landsberied	2	-	-	-	-	1	1	-	1
134	Maisach	5	9	3	2	-	9	2	8	9
136	Mammendorf	3	2	-	-	-	3	1	2	5
137	Mittelstetten	3	-	-	-	-	-	-	-	-
138	Moorenweis	1	2	1	4	-	4	-	1	3
140	Oberschweinbach	1	1	-	-	-	1	-	-	-
142	Olching	5	18	2	2	2	22	2	14	14
145	Puchheim	8	10	9	2	-	19	7	15	11
147	Schöngeising	1	2	-	-	-	-	-	2	2
149	Türkenfeld	4	6	1	-	-	-	1	1	1
	Zusammen	87	107	31	26	8	162	41	134	104

180 Landkreis Garmisch-Partenkirchen

112	Bad Kohlgrub	-	3	-	-	-	4	-	-	2
113	Bad Bayersoien	1	-	-	-	-	2	-	-	1
114	Eschenlohe	1	-	1	-	-	1	1	-	2
115	Ettal	-	-	-	-	-	-	2	-	-
116	Farchant	3	-	-	-	-	2	2	-	2
117	Garmisch-Partenkirchen, M	12	15	1	-	-	15	7	15	9
118	Grainau	-	-	1	-	-	6	2	-	1
119	Großweil	1	1	-	-	-	-	1	1	-
122	Krün	-	-	-	-	-	-	-	1	-
123	Mittenwald, M	2	1	4	-	-	2	1	5	-
124	Murnau a.Staffelsee, M	5	9	-	1	-	6	4	13	4
125	Oberammergau	3	8	2	1	-	3	-	3	-
126	Oberau	-	1	-	-	-	2	-	1	1
127	Ohlstadt	6	2	-	-	-	2	-	4	1
128	Riegsee	-	1	1	-	-	-	-	1	-
129	Saulgrub	-	4	-	-	-	1	1	-	-
131	Schwaigen	-	1	-	-	-	-	-	1	-
132	Seehausen a.Staffelsee	1	2	2	-	-	2	-	2	-
133	Spatzenhausen	-	-	-	-	-	-	-	1	-
134	Uffing a.Staffelsee	-	2	-	-	-	1	2	-	-
135	Unterammergau	1	4	-	-	-	-	-	1	-
136	Wallgau	-	-	-	-	-	-	-	-	-
	Zusammen	36	54	12	2	-	49	23	49	23

181 Landkreis Landsberg am Lech

111	Apfeldorf	-	-	-	-	-	-	-	-	-
113	Denklingen	1	-	-	-	-	1	-	3	-
114	Dießen am Ammersee, M	8	7	-	1	1	8	-	-	6
115	Eching am Ammersee	-	2	-	-	-	1	-	-	1

Regierungsbezirken, Kreisen und Gemeinden

Von den gültigen Stimmen entfielen auf									Gebiet	Schl. Nr.
davon										
DIE VIOLETTEN	EDE	FBI	VOLKS-ENTSCHEIDE	FW FREIE WÄHLER	Newropeans	PIRATEN	RRP	RENTNER		
Anzahl										
36	37	38	39	40	41	42	43	44		

Noch: Oberbayern

									Landkreis Freising	178
2	-	3	-	55	-	4	3	2 Kirchdorf a.d.Amper	136
7	1	2	-	217	1	12	1	3 Kranzberg	137
4	-	1	3	92	1	8	6	5 Langenbach	138
2	-	3	2	86	-	11	14	7 Marzling	140
-	-	-	-	112	-	-	6	5 Mauern	142
19	-	1	7	332	2	56	37	40 Moosburg a.d.Isar, St	143
4	2	-	2	120	2	12	8	10 Nandlstadt, M	144
17	-	6	6	379	1	43	53	32 Neufahrn b.Freising	145
1	-	-	2	48	-	15	5	3 Paunzhausen	150
3	1	2	2	61	-	11	3	5 Wang	155
1	-	1	-	43	-	10	17	5 Wolfersdorf	156
5	-	-	3	131	1	4	12	5 Zolling	157
148	15	45	72	3 946	52	494	353	255	Zusammen	

									Landkreis Fürstenfeldbruck	179
3	-	-	-	50	-	1	5	3 Adelshofen	111
1	-	-	2	112	-	11	2	9 Alling	113
-	-	-	-	36	-	2	2	7 Althegnenberg	114
3	-	1	1	77	1	2	6	3 Egenhofen	117
9	-	3	6	306	1	19	33	9 Eichenau	118
6	-	1	1	218	1	13	37	24 Emmering	119
23	9	3	11	421	10	83	162	99 Fürstenfeldbruck, GKSt	121
28	3	6	7	541	6	95	102	85 Germering, GKSt	123
3	1	2	2	55	2	11	23	12 Grafrath	125
12	6	1	4	270	8	64	50	45 Gröbenzell	126
-	-	-	-	32	-	5	1	3 Hattenhofen	128
2	-	-	1	45	-	3	2	4 Jesenwang	130
1	-	-	1	51	-	7	5	5 Kottgeisering	131
1	-	-	-	38	-	-	11	1 Landsberied	132
7	1	5	4	378	3	51	34	30 Maisach	134
3	1	1	2	120	3	7	2	6 Mammendorf	136
-	-	-	1	24	-	6	2	3 Mittelstetten	137
1	-	-	1	89	1	13	10	7 Moorenweis	138
-	-	-	3	19	-	5	5	2 Oberschweinbach	140
16	8	6	25	386	1	46	62	52 Olching	142
18	-	4	7	374	1	67	47	43 Puchheim	145
1	-	1	1	43	-	11	12	7 Schöngesing	147
3	-	-	3	114	-	19	7	13 Türkenfeld	149
141	29	34	83	3 799	38	541	622	472	Zusammen	

									Landkreis Garmisch-Partenkirchen	180
3	2	1	2	65	-	2	5	12 Bad Kohlgrub	112
1	2	-	-	20	-	2	7	1 Bad Bayersoien	113
-	-	-	1	25	-	1	2	5 Eschenlohe	114
-	-	-	-	18	1	1	3	- Ettal	115
7	-	-	2	65	-	-	7	6 Farchant	116
22	4	2	3	252	2	28	91	69 Garmisch-Partenkirchen, M	117
-	-	-	2	36	-	3	10	12 Grainau	118
-	1	-	-	28	-	-	4	2 Großweil	119
-	-	-	-	42	-	1	9	8 Krün	122
4	-	1	4	73	-	11	36	23 Mittenwald, M	123
23	1	4	5	145	5	20	36	17 Murnau a.Staffelsee, M	124
6	2	-	3	150	-	6	6	10 Oberammergau	125
2	-	1	-	49	-	2	20	7 Oberau	126
2	1	-	-	66	1	1	21	4 Ohlstadt	127
2	-	-	-	13	2	4	3	1 Riegsee	128
-	-	1	1	24	-	1	6	2 Saulgrub	129
2	-	-	-	6	-	-	-	3 Schwaigen	131
2	2	-	2	25	-	6	3	7 Seehausen a.Staffelsee	132
3	-	2	-	8	1	1	1	1 Spatzenhäuser	133
3	-	-	1	65	-	6	15	4 Uffing a.Staffelsee	134
-	-	2	-	40	-	4	5	3 Unterammergau	135
2	-	-	1	33	-	3	12	6 Wallgau	136
84	15	14	27	1 248	12	104	302	203	Zusammen	

									Landkreis Landsberg am Lech	181
-	-	-	1	22	-	2	4	2 Apfeldorf	111
-	-	2	1	45	-	3	2	1 Denklingen	113
24	-	2	2	135	-	19	13	9 Dießen am Ammersee, M	114
-	1	2	1	31	-	-	3	2 Eching am Ammersee	115

Noch: 1. Ergebnisse der Europawahl 2009 nach

Schl. - Nr.	Gebiet	Wahlbe- rechtigte	Wähler	Wahlbe- teiligung in %	Ungültige Stimmen		Gültige Stimmen		Von den gültigen Stimmen entfielen auf									
									CSU		SPD		GRÜNE		FDP		DIE LINKE	
					Anzahl	%	Anzahl	%	Anzahl	%	Anzahl	%	Anzahl	%	Anzahl	%	Anzahl	%
1	2	3	4	5	6	7	8	9	10	11	12	13	14	15	16			

Noch: Oberbayern

181 Noch: Landkreis Landsberg am Lech

116	Egling a.d.Paar	1 668	916	54,9	5	0,5	911	457	50,2	41	4,5	74	8,1	57	6,3	8	0,9
118	Eresing	1 397	788	56,4	7	0,9	781	410	52,5	69	8,8	148	19,0	69	8,8	8	1,0
120	Finning	1 240	613	49,4	2	0,3	611	314	51,4	46	7,5	104	17,0	60	9,8	11	1,8
121	Fuchstal	2 675	1 249	46,7	8	0,6	1 241	652	52,5	113	9,1	146	11,8	114	9,2	31	2,5
122	Geltendorf	4 170	1 972	47,3	8	0,4	1 964	939	47,8	221	11,3	339	17,3	132	6,7	42	2,1
123	Greifenberg	1 566	696	44,7	1	0,1	695	360	51,8	65	9,4	104	15,0	86	12,4	5	0,7
124	Hofstetten	1 376	624	45,3	3	0,5	621	314	50,6	60	9,7	88	14,2	65	10,5	17	2,7
126	Hurlach	1 163	487	41,9	4	0,8	483	319	66,0	20	4,1	20	4,1	33	6,8	6	1,2
127	Igling	1 807	790	43,7	9	1,1	781	437	56,0	52	6,7	114	14,6	64	8,2	11	1,4
128	Kaufering, M	7 690	3 344	43,5	31	0,9	3 313	1 672	50,5	375	11,3	429	12,9	308	9,3	54	1,6
129	Kinsau	767	338	44,1	1	0,3	337	170	50,4	24	7,1	38	11,3	17	5,0	5	1,5
130	Landsberg am Lech, GKSt	19 961	8 158	40,9	46	0,6	8 112	3 736	46,1	863	10,6	1 351	16,7	874	10,8	198	2,4
131	Obermeitingen	1 071	440	41,1	1	0,2	439	255	58,1	35	8,0	28	6,4	38	8,7	10	2,3
132	Penzing	2 796	1 292	46,2	7	0,5	1 285	713	55,5	83	6,5	146	11,4	129	10,0	18	1,4
133	Vilgertshofen	1 877	831	44,3	1	0,1	830	467	56,3	71	8,6	94	11,3	77	9,3	22	2,7
134	Prittriching	1 827	806	44,1	10	1,2	796	463	58,2	56	7,0	70	8,8	67	8,4	10	1,3
135	Reichling	1 240	627	50,6	5	0,8	622	349	56,1	22	3,5	62	10,0	58	9,3	15	2,4
137	Rott	1 130	504	44,6	-	-	504	225	44,6	37	7,3	63	12,5	39	7,7	10	2,0
138	Scheuring	1 401	585	41,8	3	0,5	582	368	63,2	41	7,0	35	6,0	41	7,0	17	2,9
139	Schondorf am Ammersee	2 760	1 434	52,0	2	0,1	1 432	565	39,5	145	10,1	316	22,1	207	14,5	26	1,8
140	Schwifing	686	288	42,0	1	0,3	287	147	51,2	30	10,5	50	17,4	26	9,1	7	2,4
141	Pürgen	2 527	1 139	45,1	15	1,3	1 124	576	51,2	87	7,7	170	15,1	106	9,4	19	1,7
142	Thaining	691	319	46,2	2	0,6	317	165	52,1	26	8,2	40	12,6	21	6,6	9	2,8
143	Unterdießen	1 005	462	46,0	1	0,2	461	265	57,5	28	6,1	51	11,1	24	5,2	10	2,2
144	Utting am Ammersee	3 272	1 781	54,4	5	0,3	1 776	781	44,0	188	10,6	421	23,7	172	9,7	21	1,2
145	Weil	2 723	1 280	47,0	5	0,4	1 275	757	59,4	96	7,5	130	10,2	98	7,7	14	1,1
146	Windach	2 698	1 264	46,8	14	1,1	1 250	557	44,6	128	10,2	243	19,4	134	10,7	39	3,1
	Zusammen	84 986	38 726	45,6	223	0,6	38 503	19 184	49,8	3 528	9,2	5 807	15,1	3 746	9,7	749	1,9

182 Landkreis Miesbach

111	Bad Wiessee	3 470	1 570	45,2	6	0,4	1 564	988	63,2	94	6,0	102	6,5	202	12,9	33	2,1
112	Bayrischzell	1 161	471	40,6	3	0,6	468	296	63,2	24	5,1	33	7,1	50	10,7	5	1,1
114	Fischbachau	4 398	1 645	37,4	13	0,8	1 632	963	59,0	95	5,8	152	9,3	140	8,6	14	0,9
116	Gmund a.Tegernsee	4 591	2 126	46,3	13	0,6	2 113	1 259	59,6	139	6,6	187	8,8	257	12,2	29	1,4
119	Hausham	5 981	2 300	38,5	29	1,3	2 271	1 083	47,7	323	14,2	204	9,0	170	7,5	65	2,9
120	Holzkirchen, M	11 232	5 508	49,0	27	0,5	5 481	2 580	47,1	576	10,5	899	16,4	565	10,3	67	1,2
123	Irschenberg	2 189	984	45,0	14	1,4	970	555	57,2	56	5,8	84	8,7	78	8,0	2	0,2
124	Kreuth	2 672	1 279	47,9	9	0,7	1 270	807	63,5	78	6,1	98	7,7	129	10,2	8	0,6
125	Miesbach, St	8 250	4 455	54,0	71	1,6	4 384	2 217	50,6	457	10,4	457	10,4	449	10,2	87	2,0
127	Otterfing	3 321	1 785	53,7	9	0,5	1 776	922	51,9	168	9,5	277	15,6	142	8,0	20	1,1
129	Rottach-Egern	4 409	2 173	49,3	13	0,6	2 160	1 408	65,2	91	4,2	122	5,6	336	15,6	12	0,6
131	Schliersee, M	5 269	2 298	43,6	14	0,6	2 284	1 158	50,7	229	10,0	235	10,3	299	13,1	40	1,8
132	Tegernsee, St	2 867	1 348	47,0	16	1,2	1 332	811	60,9	90	6,8	91	6,8	184	13,8	19	1,4
133	Valley	2 244	1 116	49,7	8	0,7	1 108	622	56,1	75	6,8	149	13,4	84	7,6	13	1,2
134	Waakirchen	4 245	1 944	45,8	12	0,6	1 932	968	50,1	206	10,7	201	10,4	169	8,7	30	1,6
136	Wargau	2 724	1 311	48,1	8	0,6	1 303	685	52,6	73	5,6	162	12,4	121	9,3	15	1,2
137	Weyarn	2 479	1 152	46,5	2	0,2	1 150	640	55,7	118	10,3	138	12,0	86	7,5	8	0,7
	Zusammen	71 502	33 465	46,8	267	0,8	33 198	17 962	54,1	2 892	8,7	3 591	10,8	3 461	10,4	467	1,4

183 Landkreis Mühldorf a.Inn

112	Ampfing	4 795	1 986	41,4	14	0,7	1 972	1 216	61,7	138	7,0	125	6,3	151	7,7	31	1,6
113	Aschau a.Inn	2 252	972	43,2	4	0,4	968	568	58,7	93	9,6	62	6,4	64	6,6	15	1,5
114	Buchbach, M	2 323	1 062	45,7	7	0,7	1 055	671	63,6	53	5,0	93	8,8	51	4,8	15	1,4
115	Eggkofen	949	407	42,9	3	0,7	404	261	64,6	22	5,4	21	5,2	29	7,2	3	0,7
116	Erharting	731	340	46,5	-	-	340	235	69,1	10	2,9	19	5,6	27	7,9	4	1,2
118	Gars a.Inn, M	2 981	1 272	42,7	11	0,9	1 261	765	60,7	57	4,5	109	8,6	59	4,7	16	1,3
119	Haag i.OB, M	4 664	2 007	43,0	17	0,8	1 990	1 104	55,5	166	8,3	165	8,3	133	6,7	38	1,9
120	Heldenstein	1 871	927	49,5	4	0,4	923	571	61,9	66	7,2	61	6,6	67	7,3	13	1,4
122	Jettenbach	570	279	48,9	1	0,4	279	170	60,9	29	10,4	18	6,5	21	7,5	2	0,7
123	Kirchdorf	1 030	551	53,5	9	1,6	542	363	67,0	11	2,0	42	7,7	30	5,5	4	0,7
124	Kraiburg a.Inn, M	3 072	1 210	39,4	6	0,5	1 203	733	60,9	106	8,8	110	9,1	74	6,2	16	1,3
125	Lohkirchen	539	279	51,8	1	0,4	279	163	58,4	14	5,0	21	7,5	8	2,9	2	0,7
126	Maitenbeth	1 465	684	46,7	4	0,6	680	360	52,9	47	6,9	81	11,9	43	6,3	10	1,5
127	Mettenheim	2 408	927	38,5	4	0,4	923	522	56,6	73	7,9	57	6,2	73	7,9	10	1,1
128	Mühldorf a.Inn, St	13 830	5 521	39,9	44	0,8	5 477	2 929	53,5	576	10,5	571	10,4	511	9,3	98	1,8
129	Neumarkt-Sankt Veit, St	4 746	1 804	38,0	7	0,4	1 797	1 108	61,7	95	5,3	115	6,4	118	6,6	32	1,8
130	Niederbergkirchen	962	466	48,4	5	1,1	461	308	66,8	20	4,3	19	4,1	36	7,8	4	0,9
131	Niedertaufkirchen	1 044	401	38,4	1	0,2	400	242	60,5	12	3,0	25	6,3	26	6,5	1	0,3
132	Oberbergkirchen	1 246	562	45,1	3	0,5	558	328	58,8	23	4,1	49	8,8	39	7,0	12	2,2
134	Oberneukirchen	619	301	48,6	1	0,3	300	222	74,0	6	2,0	16	5,3	23	7,7	-	-
135	Obertaufkirchen	1 774	906	51,1	8	0,9	898	502	55,9	34	3,8	130	14,5	42	4,7	4	0,4

Regierungsbezirken, Kreisen und Gemeinden

Sonstige		Von den gültigen Stimmen entfielen auf								Gebiet	Schl. Nr.
		davon									
Anzahl	%	ödp	REP	BP	Die Tier- schutzpartei	FAMILIE	Volksab- stimmung	DIE FRAUEN	PBC		
17	18	19	20	21	22	23	24	25	26		

Noch: Oberbayern

Noch: Landkreis Landsberg am Lech											181	
274	30,1	133	6	78	7	5	2	—	—	2 Egling a.d.Paar	116
77	9,9	14	3	11	4	2	—	—	—	— Eresing	118
76	12,4	13	4	16	4	3	—	—	—	— Finning	120
185	14,9	25	9	32	7	7	—	1	1	1 Fuchstal	121
291	14,8	67	18	53	19	4	—	6	1	1 Geltendorf	122
75	10,8	9	3	8	6	4	1	—	—	— Greifenberg	123
77	12,4	3	4	25	6	—	—	1	2	2 Hofstetten	124
85	17,6	7	2	11	1	2	1	—	3	3 Hurlach	126
103	13,2	15	7	6	5	6	—	2	—	2 Igling	127
475	14,3	67	30	33	20	20	9	8	12	12 Kaufering, M	128
83	24,6	5	6	12	1	5	—	—	1	1 Kinsau	129
1 090	13,4	163	82	98	76	37	6	15	11	11 Landsberg am Lech, GKSt	130
73	16,6	11	6	10	—	—	1	1	2	2 Obermeitingen	131
196	15,3	29	11	36	11	4	2	2	3	3 Penzing	132
99	11,9	13	7	19	5	1	2	1	1	1 Vilgertshofen	133
130	16,3	26	9	28	4	7	—	3	1	1 Prittriching	134
116	18,6	25	12	25	6	4	1	—	2	2 Reichling	135
130	25,8	62	2	20	5	4	—	—	3	3 Rott	137
80	13,7	18	3	14	6	6	3	1	—	— Scheuring	138
173	12,1	10	4	7	13	5	—	3	1	1 Schondorf am Ammersee	139
27	9,4	4	5	7	—	1	1	1	—	— Schwifting	140
166	14,8	14	10	31	9	14	1	—	4	4 Pürgen	141
56	17,7	6	2	22	2	2	1	2	—	— Thaining	142
83	18,0	12	2	19	4	3	3	—	—	— Unterdießen	143
193	10,9	23	3	35	18	4	3	3	—	— Utting am Ammersee	144
180	14,1	22	8	40	10	8	3	1	5	5 Weil	145
149	11,9	23	9	13	13	6	6	6	2	2 Windach	146
5 489	14,3	911	311	854	314	183	54	70	66	66	Zusammen	

Landkreis Miesbach 182

145	9,3	15	7	15	6	3	2	1	1	1 Bad Wiessee	111
60	12,8	4	5	9	3	1	1	—	—	— Bayrischzell	112
268	16,4	33	16	38	13	5	2	3	—	— Fischbachau	114
242	11,5	23	15	21	12	12	1	3	4	4 Gmund a.Tegernsee	116
426	18,8	33	30	56	29	15	2	3	4	4 Hausham	119
794	14,5	123	37	97	38	24	10	7	8	8 Holzkirchen, M	120
195	20,1	25	15	27	6	1	2	1	—	— Irschenberg	123
150	11,8	9	7	23	16	3	4	2	—	— Kreuth	124
717	16,4	83	58	139	34	22	9	10	2	2 Miesbach, St	125
247	13,9	39	20	34	15	9	4	4	4	4 Otterfing	127
191	8,8	15	6	17	20	6	2	2	—	— Rottach-Egern	129
323	14,1	33	21	39	24	7	3	5	—	— Schliersee, M	131
137	10,3	9	8	12	10	2	1	4	—	— Tegernsee, St	132
165	14,9	18	7	12	6	4	3	1	1	1 Valley	133
358	18,5	31	22	29	25	10	5	3	1	1 Waakirchen	134
247	19,0	30	9	28	19	4	4	3	—	— Warngau	136
160	13,9	21	13	29	4	3	2	1	1	1 Weyarn	137
4 825	14,5	544	296	625	280	131	57	53	26	26	Zusammen	

Landkreis Mühldorf a.Inn 183

311	15,8	30	24	41	7	8	5	4	4	4 Ampfing	112
166	17,1	21	17	16	5	9	2	1	—	— Aschau a.Inn	113
172	16,3	14	24	24	9	3	2	3	—	— Buchbach, M	114
68	16,8	3	6	14	4	—	1	2	—	— Egglkofen	115
45	13,2	6	2	5	2	2	1	—	1	1 Erharting	116
255	20,2	61	15	26	7	2	—	1	1	1 Gars a.Inn, M	118
384	19,3	27	30	46	21	12	9	7	5	5 Haag i.OB, M	119
145	15,7	14	14	11	6	5	5	1	—	— Heldenstein	120
39	14,0	2	3	7	1	—	1	—	1	1 Jettenbach	122
92	17,0	16	8	17	2	2	—	—	—	— Kirchdorf	123
164	13,6	25	7	16	3	2	2	1	1	1 Kraiburg a.Inn, M	124
71	25,4	26	8	6	1	1	1	—	—	— Lohkirchen	125
139	20,4	13	12	28	4	2	—	—	—	— Maitenbeth	126
188	20,4	24	15	20	6	6	1	2	3	3 Mettenheim	127
792	14,5	97	51	88	54	25	9	9	13	13 Mühldorf a.Inn, St	128
329	18,3	47	31	48	15	11	4	1	1	1 Neumarkt-Sankt Veit, St	129
74	16,1	10	8	12	1	3	1	—	1	1 Niederbergkirchen	130
94	23,5	44	7	5	2	1	—	—	—	— Niedertaufkirchen	131
107	19,2	23	3	11	2	4	—	1	—	— Oberbergkirchen	132
33	11,0	2	4	3	—	1	—	1	1	1 Oberneukirchen	134
186	20,7	20	19	29	5	3	1	1	—	— Obertaufkirchen	135

Noch: 1. Ergebnisse der Europawahl 2009 nach

Schl. - Nr.	Gebiet	Von den gültigen Stimmen entfielen auf								
		davon								
		CM	AUFBRUCH	DKP	BüSo	PSG	50Plus	AUF	DVU	DIE GRAUEN
		Anzahl								
		27	28	29	30	31	32	33	34	35

Noch: Oberbayern

181 Noch: Landkreis Landsberg am Lech

116	Egling a.d.Paar	1	3	-	-	-	-	6	-	-
118	Eresing	3	-	-	-	-	-	-	-	-
120	Finning	1	-	-	-	-	-	-	1	-
121	Fuchstal	1	5	-	-	1	1	1	1	1
122	Geltendorf	3	4	3	-	-	3	-	1	2
123	Greifenberg	-	2	-	-	-	1	2	-	-
124	Hofstetten	1	-	1	-	-	-	-	3	1
126	Hurlach	1	-	-	-	-	-	12	-	1
127	Igling	2	1	-	-	-	2	6	4	-
128	Kaufering, M	8	3	-	2	-	10	16	9	1
129	Kinsau	-	1	-	-	-	-	1	4	-
130	Landsberg am Lech, GKSt	8	14	1	3	1	18	15	14	10
131	Obermeitingen	-	1	-	-	-	-	-	-	-
132	Penzing	2	3	-	-	-	2	-	9	4
133	Vilgertshofen	3	-	1	-	-	1	1	-	2
134	Prittriching	1	-	1	-	-	2	-	1	-
135	Reichling	1	-	-	-	-	1	-	2	-
137	Rott	1	1	1	-	-	1	-	1	-
138	Scheuring	-	-	1	-	-	-	-	1	1
139	Schondorf am Ammersee	6	2	-	-	-	-	49	-	1
140	Schwifting	-	-	-	-	-	-	-	1	1
141	Pürgen	2	2	-	-	-	-	-	2	3
142	Thaining	-	1	-	-	-	-	-	-	-
143	Unterdießen	2	-	-	-	-	2	-	2	1
144	Utting am Ammersee	4	3	1	-	-	3	2	1	4
145	Weil	3	1	1	-	-	-	1	4	-
146	Windach	3	1	-	-	-	1	2	2	2
	Zusammen	66	57	11	6	3	58	114	66	42

182 Landkreis Miesbach

111	Bad Wiessee	1	2	-	-	1	1	-	7	1
112	Bayrischzell	1	-	-	-	-	1	1	-	1
114	Fischbachau	5	2	-	1	-	3	1	3	1
116	Gmund a.Tegernsee	3	2	-	-	-	5	2	2	6
119	Hausham	3	4	2	-	-	6	4	5	8
120	Holzkirchen, M	16	7	1	2	-	13	2	5	3
123	Irschenberg	6	-	-	1	-	1	-	-	-
124	Kreuth	-	3	-	-	1	4	-	8	-
125	Miesbach, St	6	5	2	5	-	13	2	8	8
127	Otterfing	1	4	1	-	-	3	-	4	-
129	Rottach-Egern	-	4	-	-	-	2	2	1	3
131	Schliersee, M	2	4	1	-	-	4	1	5	1
132	Tegernsee, St	1	-	-	-	-	4	1	1	1
133	Valley	-	-	-	-	-	1	5	2	2
134	Waakirchen	3	6	-	-	1	7	-	1	3
136	Wargau	-	3	2	-	-	3	-	4	-
137	Weyarn	6	2	-	-	-	-	2	3	1
	Zusammen	54	48	9	9	3	71	23	59	39

183 Landkreis Mühldorf a.Inn

112	Ampfing	2	2	2	-	-	3	2	5	5
113	Aschau a.Inn	4	1	-	-	-	3	-	-	1
114	Buchbach, M	1	-	-	-	-	-	1	-	-
115	Eggkofen	1	1	-	-	-	1	-	-	1
116	Erharting	-	-	-	-	-	-	-	1	-
118	Gars a.Inn, M	10	6	-	-	-	1	-	-	1
119	Haag i.OB, M	6	4	-	1	-	5	3	8	5
120	Heldenstein	1	1	-	-	-	-	-	-	1
122	Jettenbach	-	-	-	-	-	-	-	-	1
123	Kirchdorf	1	3	-	4	-	1	-	-	-
124	Kraiburg a.Inn, M	5	-	-	-	1	5	1	3	3
125	Lohkirchen	-	1	-	-	-	-	1	1	1
126	Maitenbeth	-	1	-	-	-	-	-	-	-
127	Mettenheim	1	-	-	-	1	2	-	2	-
128	Mühldorf a.Inn, St	8	7	7	1	2	15	6	9	6
129	Neumarkt-Sankt Veit, St	6	-	-	-	1	2	-	6	-
130	Niederbergkirchen	2	-	1	-	1	-	-	-	-
131	Niedertaufkirchen	-	-	-	-	-	-	-	-	-
132	Oberbergkirchen	-	1	-	1	-	1	1	1	1
134	Oberneukirchen	1	-	1	-	-	1	-	1	-
135	Obertaufkirchen	1	2	-	-	-	1	-	-	-

Regierungsbezirken, Kreisen und Gemeinden

Von den gültigen Stimmen entfielen auf									Gebiet	Schl. Nr.
davon										
DIE VIOLETTEN	EDE	FBI	VOLKS-ENTSCHEIDE	FW FREIE WÄHLER	Newpeans	PIRATEN	RRP	RENTNER		
Anzahl										
36	37	38	39	40	41	42	43	44		

Noch: Oberbayern

Noch: Landkreis Landsberg am Lech 181

1	-	-	2	16	1	5	6	- Egling a.d.Paar	116
1	1	-	-	30	-	5	1	2 Eresing	118
3	-	2	1	19	1	6	-	- Finning	120
3	1	2	1	68	-	11	3	3 Fuchstal	121
8	1	-	-	67	1	14	8	8 Geltendorf	122
1	-	-	-	23	-	4	5	6 Greifenberg	123
4	-	-	1	18	1	2	3	1 Hofstetten	124
1	-	-	-	38	-	2	3	- Hurlach	126
1	-	-	1	34	-	6	2	3 Igling	127
9	2	3	11	133	6	24	19	20 Kaufering, M	128
-	-	-	1	36	-	3	4	2 Kinsau	129
19	5	3	15	330	4	76	34	32 Landsberg am Lech, GKSt	130
1	-	-	-	32	-	6	-	2 Obermeitingen	131
8	-	-	3	52	-	11	4	- Penzing	132
1	-	-	-	35	-	2	2	2 Vilgertshofen	133
3	-	-	5	29	-	5	3	2 Prittriching	134
-	-	-	2	25	-	2	2	6 Reichling	135
2	-	1	-	16	-	5	3	1 Rott	137
2	-	-	-	22	-	1	1	- Scheuring	138
4	-	-	1	45	1	11	5	5 Schondorf am Ammersee	139
2	-	-	-	3	-	-	-	1 Schwifting	140
10	-	2	-	49	2	7	3	1 Pürgen	141
1	-	-	-	9	-	3	4	1 Thaining	142
-	-	-	3	22	-	5	1	2 Unterdießen	143
12	-	1	1	48	-	14	3	7 Utting am Ammersee	144
2	-	2	4	48	1	9	4	3 Weil	145
4	-	1	2	40	-	5	6	2 Windach	146
127	11	23	59	1 520	18	268	151	126	Zusammen	

Landkreis Miesbach 182

4	-	1	2	46	-	6	11	12 Bad Wiessee	111
-	-	-	-	23	-	-	6	4 Bayrischzell	112
5	-	2	2	107	1	10	6	9 Fischbachau	114
3	-	1	3	95	-	3	12	14 Gmund a.Tegernsee	116
6	-	3	3	152	1	14	8	35 Hausham	119
13	1	3	8	269	3	33	40	31 Holzkirchen, M	120
5	-	1	3	83	-	9	2	7 Irschenberg	123
3	-	3	-	48	-	2	8	6 Kreuth	124
13	7	7	2	192	1	28	32	29 Miesbach, St	125
4	2	1	1	75	-	10	6	6 Otterfing	127
7	-	2	1	76	-	8	4	13 Rottach-Egern	129
5	-	3	3	127	-	7	21	7 Schliersee, M	131
3	-	1	-	63	1	6	4	5 Tegernsee, St	132
5	-	-	-	71	-	8	11	8 Valley	133
9	-	1	2	155	-	14	16	14 Waakirchen	134
5	1	1	1	113	-	8	7	2 Warngau	136
1	-	-	3	59	-	4	3	2 Weyarn	137
91	11	30	34	1 754	7	170	197	204	Zusammen	

Landkreis Mühldorf a.Inn 183

4	-	2	5	115	1	15	10	15 Ampfing	112
1	-	2	1	71	-	7	2	2 Aschau a.Inn	113
5	-	1	1	73	-	3	4	4 Buchbach, M	114
-	-	-	1	29	-	1	-	3 Egglkofen	115
-	1	-	-	16	-	2	3	3 Erharting	116
2	-	3	1	92	1	8	7	10 Gars a.Inn, M	118
4	1	4	2	142	-	20	7	15 Haag i.OB, M	119
2	-	-	1	75	1	5	1	1 Heldenstein	120
-	-	-	1	15	1	4	1	1 Jettenbach	122
-	-	1	-	30	-	2	3	2 Kirchdorf	123
3	-	2	-	69	-	7	3	5 Kraiburg a.Inn, M	124
-	-	1	-	20	1	2	-	- Lohkirchen	125
3	-	-	1	56	1	10	5	3 Maitenbeth	126
1	1	1	2	80	-	8	4	8 Mettenheim	127
20	1	4	4	234	1	41	31	49 Mühldorf a.Inn, St	128
9	-	-	1	127	-	5	5	9 Neumarkt-Sankt Veit, St	129
2	-	-	1	30	-	-	-	1 Niederbergkirchen	130
2	-	-	1	32	-	-	-	- Niedertaufkirchen	131
1	-	2	-	44	-	4	6	- Oberbergkirchen	132
-	-	-	1	14	1	1	-	- Oberneukirchen	134
1	-	3	2	86	-	9	-	3 Obertaufkirchen	135

Noch: 1. Ergebnisse der Europawahl 2009 nach

Table with columns: Schl.-Nr., Gebiet, Wahlberechtigte, Wähler, Wahlbeteiligung in %, Ungültige Stimmen (Anzahl, %), Gültige Stimmen (Anzahl, %), and Von den gültigen Stimmen entfielen auf (CSU, SPD, GRÜNE, FDP, DIE LINKE) with sub-columns for Anzahl and %.

Noch: Oberbayern

183 Noch: Landkreis Mühldorf a.Inn

Table showing election results for Kreis Mühldorf a. Inn, listing municipalities and their respective counts and percentages for each party.

184 Landkreis München

Table showing election results for Kreis München, listing municipalities and their respective counts and percentages for each party.

185 Landkreis Neuburg-Schrobenhausen

Table showing election results for Kreis Neuburg-Schrobenhausen, listing municipalities and their respective counts and percentages for each party.

186 Landkreis Pfaffenhofen a.d.Ilm

Table showing election results for Kreis Pfaffenhofen a.d. Ilm, listing municipalities and their respective counts and percentages for each party.

Regierungsbezirken, Kreisen und Gemeinden

Sonstige		Von den gültigen Stimmen entfielen auf									Gebiet	Schl. Nr.
		davon										
		ödp	REP	BP	Die Tier- schutzpartei	FAMILIE	Volksab- stimmung	DIE FRAUEN	PBC	Anzahl		
Anzahl	%	19	20	21	22	23	24	25	26			
17	18											

Noch: Oberbayern

											Noch: Landkreis Mühldorf a.Inn		183
175	14,1	28	14	14	12	1	2	2	2	- Polling	136	
65	19,3	2	12	9	1	3	2	-	-	- Rattenkirchen	138	
116	17,5	21	12	8	4	4	1	1	1	- Rechtmehring	139	
136	21,2	15	9	16	2	1	-	-	-	- Reichertsheim	140	
60	15,0	9	9	8	2	1	1	1	1	1 Schönberg	143	
230	18,9	38	16	27	5	5	-	-	-	1 Schwindegg	144	
85	18,0	16	6	10	2	1	-	-	-	- Taufkirchen	145	
105	17,6	28	13	14	2	-	3	1	1	- Unterreit	147	
785	13,6	53	81	94	47	24	18	10	15	15 Waldkraiburg, St	148	
82	20,9	10	10	6	-	3	-	-	-	- Zangberg	151	
5 693	16,5	745	490	679	234	145	72	49	49	49	Zusammen		

Landkreis München 184

324	12,9	26	20	39	26	16	7	1	2	2 Aschheim	112
112	9,5	17	12	16	9	1	3	-	1	1 Baierbrunn	113
225	13,1	28	14	31	13	9	2	4	3	3 Brunthal	114
255	12,8	28	19	14	17	16	2	9	3	3 Feldkirchen	118
574	12,5	66	53	40	31	19	8	9	7	7 Garching b.München, St	119
486	9,0	84	25	27	37	15	5	5	4	4 Gräfelfing	120
240	9,8	35	12	23	20	15	5	2	3	3 Grasbrunn	121
285	6,7	35	26	24	33	5	-	1	2	2 Grünwald	122
840	13,6	87	70	67	60	39	9	14	7	7 Haar	123
444	12,1	73	31	36	20	22	7	9	4	4 Höhenkirchen-Siegertsbrunn	127
373	11,8	68	22	24	23	15	1	5	2	2 Hohenbrunn	129
934	16,6	97	69	53	56	17	5	4	5	5 Ismaning	130
661	13,8	107	30	50	39	18	6	4	7	7 Kirchheim b.München	131
365	11,1	71	21	20	25	15	4	1	3	3 Neuried	132
531	10,7	82	41	48	33	17	4	5	2	2 Oberhaching	134
557	14,2	70	43	50	31	12	9	6	1	1 Oberschleißheim	135
936	12,7	196	58	58	56	49	8	10	7	7 Ottobrunn	136
205	12,8	16	11	31	11	11	1	1	-	- Aying	137
507	12,4	73	24	33	34	16	4	10	7	7 Planegg	138
304	8,1	50	12	26	28	9	5	6	5	5 Pullach i.Isartal	139
287	13,6	44	26	20	18	13	-	3	1	1 Putzbrunn	140
345	12,3	37	25	36	24	15	4	1	2	2 Sauerlach	141
258	11,7	40	12	48	13	6	4	3	-	- Schäftlarn	142
160	14,3	25	2	39	14	6	1	-	-	- Straßlach-Dingharting	144
761	13,1	99	72	66	51	39	8	15	9	9 Taufkirchen	145
534	10,9	83	32	36	33	10	7	5	6	6 Neubiberg	146
418	13,8	43	39	27	29	28	11	5	3	3 Unterföhring	147
1 016	13,0	103	80	88	81	39	14	20	6	6 Unterhaching	148
1 173	13,4	262	76	71	71	24	14	6	7	7 Unterschleißheim, St	149
14 110	12,3	2 045	977	1 141	936	516	158	164	109	109	Zusammen	

Landkreis Neuburg-Schrobenhausen 185

176	17,3	6	9	22	8	7	1	3	2	2 Aresing	113
129	25,4	2	5	3	2	4	-	-	-	- Berg im Gau	116
97	14,1	4	5	4	13	6	2	2	1	1 Bergheim	118
107	15,9	7	5	12	-	3	4	-	1	1 Brunnen	123
227	15,3	9	16	14	4	5	1	1	3	3 Burgheim, M	125
249	16,9	19	12	15	8	2	2	3	1	1 Ehekirchen	127
154	18,9	8	6	23	7	6	-	-	2	2 Gachenbach	131
315	20,0	13	13	27	15	7	4	5	1	1 Karlshuld	139
312	20,7	16	7	16	12	6	4	3	5	5 Karlskron	140
121	19,3	4	2	5	4	5	2	2	1	1 Langenmosen	143
1 127	14,0	109	84	65	51	34	18	16	12	12 Neuburg a.d.Donau, GKSt	149
126	14,1	13	7	13	7	4	1	1	-	- Oberhausen	150
239	14,3	8	27	16	7	12	2	2	-	- Rennertshofen, M	153
74	17,2	3	7	4	2	1	2	-	-	- Rohrenfels	157
758	15,8	48	36	87	38	27	5	8	8	8 Schrobenhausen, St	158
275	20,2	13	15	25	9	4	1	4	2	2 Königsmoos	163
108	14,2	4	7	18	3	1	2	1	-	- Waidhofen	166
148	17,3	28	7	14	4	7	1	-	-	- Weichering	168
4 742	16,2	314	270	383	194	141	52	51	39	39	Zusammen	

Landkreis Pfaffenhofen a.d.Ilm 186

237	15,2	37	17	19	13	6	1	1	2	2 Baar-Ebenhausen	113
101	21,5	15	5	2	1	-	3	-	4	4 Ernsgaden	116
473	15,7	41	47	46	14	19	7	4	4	4 Geisenfeld, St	122
156	12,6	12	6	16	7	3	3	2	-	- Gerolsbach	125

Noch: 1. Ergebnisse der Europawahl 2009 nach

Schl. Nr.	Gebiet	Von den gültigen Stimmen entfielen auf								
		davon								
		CM	AUFBRUCH	DKP	BüSo	PSG	50Plus	AUF	DVU	DIE GRAUEN
		Anzahl								
		27	28	29	30	31	32	33	34	35

Noch: Oberbayern

183 Noch: Landkreis Mühldorf a.Inn

136	Polling	-	3	1	-	-	-	1	1	-
138	Rattenkirchen	2	1	-	-	-	1	-	1	-
139	Rechtmehring	-	1	-	1	-	1	2	2	-
140	Reichertsheim	4	2	1	3	-	-	-	-	-
143	Schönberg	-	-	-	-	-	3	-	-	-
144	Schwindegg	3	1	-	-	-	7	1	-	1
145	Taufkirchen	-	1	1	-	-	1	1	-	-
147	Unterreit	1	1	-	-	-	1	1	2	1
148	Waldkraiburg, St	16	12	2	-	3	19	5	20	8
151	Zangberg	1	1	-	-	-	-	-	2	-
	Zusammen	77	53	16	11	9	74	26	65	36

184 Landkreis München

112	Aschheim	8	2	-	1	-	6	-	1	1
113	Baierbrunn	-	2	-	-	-	2	-	-	1
114	Brunnthal	-	3	1	1	-	2	2	6	2
118	Feldkirchen	2	1	-	-	-	5	-	2	-
119	Garching b.München, St	2	6	-	1	2	14	5	4	3
120	Gräfelfing	-	3	-	2	-	5	1	13	6
121	Grasbrunn	1	7	2	-	1	5	-	2	-
122	Grünwald	1	1	2	3	-	5	1	4	5
123	Haar	3	11	1	2	2	16	4	16	7
127	Höhenkirchen-Siegertsbrunn	3	6	-	2	-	5	7	2	3
129	Hohenbrunn	3	2	-	-	2	8	2	1	4
130	Ismaning	4	11	1	5	-	15	1	16	8
131	Kirchheim b.München	3	5	4	3	-	10	3	4	8
132	Neuried	3	7	2	-	-	6	5	5	5
134	Oberhaching	4	7	1	1	-	10	1	6	1
135	Oberschleißheim	8	3	2	1	1	14	7	9	2
136	Ottobrunn	10	8	6	-	2	14	3	11	9
137	Aying	1	1	-	-	-	4	-	2	1
138	Planegg	8	3	2	3	-	5	2	2	2
139	Pullach i.Isartal	3	6	2	3	1	8	4	4	3
140	Putzbrunn	5	2	-	1	-	6	3	3	2
141	Sauerlach	1	5	-	-	-	4	-	5	-
142	Schäftlarn	2	1	2	-	-	2	4	4	1
144	Straßlach-Dingharting	1	-	-	1	1	1	-	2	2
145	Taufkirchen	11	10	3	-	-	18	8	11	8
146	Neubiberg	8	10	2	1	-	8	2	12	5
147	Unterföhring	1	2	2	-	-	8	1	3	4
148	Unterhaching	10	6	8	10	-	16	3	18	11
149	Unterschleißheim, St	5	9	4	1	1	21	4	23	8
	Zusammen	111	140	47	42	13	243	73	191	112

185 Landkreis Neuburg-Schrobenhausen

113	Aresing	3	-	-	-	-	6	-	-	-
116	Berg im Gau	2	-	-	-	-	-	-	-	1
118	Bergheim	1	2	-	-	-	-	1	-	1
123	Brunnen	3	-	-	-	-	-	-	-	-
125	Burgheim, M	-	2	-	2	1	4	1	1	2
127	Ehekirchen	6	2	-	-	-	1	2	5	-
131	Gachenbach	3	-	1	-	-	-	1	2	1
139	Karlshuld	3	1	1	-	-	3	2	-	1
140	Karlskron	3	1	-	-	-	3	-	11	1
143	Langenmosen	-	-	-	-	-	-	-	-	1
149	Neuburg a.d.Donau, GKSt	10	8	6	1	1	9	4	20	7
150	Oberhausen	-	1	-	-	-	2	2	1	-
153	Rennertshofen, M	1	1	-	-	-	4	-	1	2
157	Rohrenfels	-	-	-	-	-	2	-	-	-
158	Schrobenhausen, St	7	6	2	-	2	10	1	19	3
163	Königsmoos	1	-	1	-	-	2	-	5	-
166	Waidhofen	2	2	-	-	-	-	-	1	1
168	Weichering	-	1	-	-	-	1	-	2	-
	Zusammen	45	27	11	3	4	47	14	68	21

186 Landkreis Pfaffenhofen a.d.Ilm

113	Baar-Ebenhausen	3	3	-	2	-	3	4	7	3
116	Ernsghaden	-	-	-	1	-	1	-	1	-
122	Geisenfeld, St	5	4	1	1	-	8	5	11	1
125	Gerolsbach	2	1	-	-	-	2	2	-	-

Regierungsbezirken, Kreisen und Gemeinden

Von den gültigen Stimmen entfielen auf									Gebiet	Schl. Nr.
davon										
DIE VIOLETTEN	EDE	FBI	VOLKS-ENTSCHEIDE	FW FREIE WÄHLER	Newropeans	PIRATEN	RRP	RENTNER		
Anzahl										
36	37	38	39	40	41	42	43	44		

Noch: Oberbayern

									Noch: Landkreis Mühldorf a.Inn		183
2	-	1	-	79	-	4	2	8 Polling	136	
-	-	1	-	27	-	-	-	3 Rattenkirchen	138	
1	1	1	3	45	-	4	1	2 Rechtmehring	139	
1	-	1	-	67	-	5	2	7 Reichertsheim	140	
-	-	-	-	24	-	2	-	- Schönberg	143	
3	3	2	3	100	-	4	3	7 Schwindegg	144	
2	-	-	-	36	2	2	2	2 Taufkirchen	145	
1	-	1	1	26	-	1	2	5 Unterreit	147	
11	2	5	6	201	1	38	39	55 Waldkraiburg, St	148	
1	-	-	-	45	-	1	2	- Zangberg	151	
82	10	38	39	2 100	11	215	145	223	Zusammen		

Landkreis München 184

3	1	2	3	105	1	20	17	16 Aschheim	112
2	-	1	-	28	-	8	6	3 Baierbrunn	113
7	-	1	-	58	1	13	17	7 Brunthal	114
3	-	5	5	91	-	20	3	10 Feldkirchen	118
8	3	4	2	172	3	64	22	26 Garching b.München, St	119
9	2	2	5	158	1	34	19	24 Gräfelfing	120
3	2	-	8	64	1	9	12	8 Grasbrunn	121
7	-	3	3	80	2	16	12	14 Grünwald	122
8	1	4	8	225	4	50	82	43 Haar	123
12	2	2	3	135	4	30	14	12 Höhenkirchen-Siegertsbrunn	127
11	-	5	3	131	3	22	10	6 Hohenbrunn	129
21	1	9	7	416	3	44	30	36 Ismaning	130
10	-	-	6	239	1	44	37	23 Kirchheim b.München	131
4	1	3	2	112	1	27	10	12 Neuried	132
9	2	2	4	188	3	28	17	15 Oberhaching	134
6	3	3	3	198	2	29	22	22 Oberschleißheim	135
23	2	6	8	254	3	52	53	30 Ottobrunn	136
1	2	4	1	78	-	10	6	12 Aying	137
15	1	4	2	159	2	48	26	22 Planegg	138
6	1	1	-	81	1	15	11	13 Pullach i.Isartal	139
5	-	1	3	99	-	7	10	15 Putzbrunn	140
6	-	2	4	113	2	27	16	16 Sauerlach	141
3	-	2	2	80	-	6	13	10 Schäftlarn	142
2	-	-	1	54	1	3	1	3 Straßlach-Dingharting	144
7	2	3	6	206	3	37	28	41 Taufkirchen	145
3	4	5	8	179	2	45	17	11 Neubiberg	146
7	1	3	3	119	-	37	26	16 Unterföhring	147
13	2	3	12	271	12	60	78	52 Unterhaching	148
10	1	5	5	376	3	83	40	43 Unterschleißheim, St	149
224	34	85	117	4 469	59	888	655	561	Zusammen	

Landkreis Neuburg-Schrobenhausen 185

2	-	-	-	93	-	8	2	4 Aresing	113
-	-	1	-	109	-	-	-	- Berg im Gau	116
-	-	1	-	48	-	3	1	2 Bergheim	118
-	-	2	-	65	-	1	-	4 Brunnen	123
-	-	2	1	141	-	8	4	5 Burgheim, M	125
5	-	1	1	154	1	3	1	5 Ehekirchen	127
-	-	1	1	87	-	4	1	- Gachenbach	131
3	-	4	2	183	-	14	8	5 Karlshuld	139
4	-	1	3	199	-	10	3	4 Karlskron	140
-	-	-	1	89	1	4	-	- Langenmosen	143
11	3	6	9	507	4	59	30	43 Neuburg a.d.Donau, GKSt	149
2	-	-	-	63	-	7	2	- Oberhausen	150
2	1	1	-	138	1	8	3	2 Rennertshofen, M	153
1	-	-	-	48	-	3	-	1 Rohrenfels	157
6	-	4	2	377	1	25	13	23 Schrobenhausen, St	158
3	-	2	3	170	-	6	4	5 Königsmoos	163
1	-	1	-	58	1	-	2	3 Waidhofen	166
1	-	1	-	70	-	5	4	2 Weichering	168
41	4	28	23	2 599	9	168	78	108	Zusammen	

Landkreis Pfaffenhofen a.d.Ilm 186

2	-	-	-	94	-	10	5	5 Baar-Ebenhausen	113
-	-	-	1	54	-	6	3	4 Ernsgaden	116
2	-	-	5	192	1	27	10	18 Geisenfeld, St	122
1	-	1	1	80	-	9	4	4 Gerolsbach	125

Regierungsbezirken, Kreisen und Gemeinden

Sonstige		Von den gültigen Stimmen entfielen auf								Gebiet	Schl. Nr.
		davon									
		ödp	REP	BP	Die Tier- schutzpartei	FAMILIE	Volksab- stimmung	DIE FRAUEN	PBC		
Anzahl	%	Anzahl									
17	18	19	20	21	22	23	24	25	26		

Noch: Oberbayern

Noch: Landkreis Pfaffenhofen a.d. Ilm 186

102	15,6	15	8	3	1	3	2	—	1 Hettenshausen	126
226	15,8	32	12	10	8	9	5	—	1 Hohenwart, M	128
119	15,4	15	2	12	2	4	2	1	1 Illmünster	130
156	15,7	41	8	20	5	3	1	1	1 Jetzendorf	132
551	17,9	64	28	35	22	14	3	7	4 Manching, M	137
129	14,4	15	12	15	5	6	—	3	1 Münchsmünster	139
1 111	14,2	200	42	111	72	30	15	19	8 Pfaffenhofen a.d. Ilm, St	143
97	14,3	26	10	11	5	4	—	3	— Pörnbach	144
346	18,6	45	20	25	23	9	4	3	5 Reichertshausen	146
330	15,2	42	27	24	16	15	3	2	2 Reichertshofen, M	147
340	18,9	72	27	24	12	13	6	4	6 Rohrbach	149
287	17,7	37	18	24	6	5	3	5	— Scheyern	151
254	15,3	31	9	34	4	13	3	1	2 Schweitenkirchen	152
293	14,0	25	23	28	6	14	2	2	4 Vohburg a.d. Donau, St	158
567	15,5	50	28	49	25	21	7	6	7 Wolnzach, M	162
5 875	15,7	815	349	508	247	191	70	64	53	Zusammen	

Landkreis Rosenheim 187

202	16,0	54	21	30	11	8	1	1	1 Amerang	113
323	14,9	61	32	41	23	3	—	1	1 Aschau i. Chiemgau	114
178	17,6	31	9	36	1	4	—	—	2 Babensham	116
965	17,2	171	113	156	50	16	9	11	15 Bad Aibling, St	117
333	15,6	46	30	43	18	5	5	1	3 Bernau a. Chiemsee	118
304	15,2	50	26	45	17	4	2	3	4 Brannenburg	120
95	14,4	24	5	19	3	3	—	—	1 Breitbrunn a. Chiemsee	121
944	17,8	167	157	100	43	26	10	6	6 Bruckmühl, M	122
13	11,5	1	—	4	2	—	—	—	1 Chiemsee	123
203	15,9	42	22	15	8	8	3	1	2 Edling	124
184	19,2	33	13	24	5	5	3	4	— Eggstätt	125
176	15,5	32	11	21	3	7	—	1	— Eiselfing	126
459	17,3	131	43	47	20	3	6	5	3 Bad Endorf, M	128
432	17,0	63	35	52	18	8	5	6	3 Bad Feilnbach	129
610	15,9	104	45	75	21	17	7	3	12 Feldkirchen-Westerham	130
199	20,4	21	23	28	14	6	—	—	2 Flintsbach a. Inn	131
238	22,5	48	24	66	10	4	1	—	2 Frasdorf	132
184	21,3	30	16	33	9	7	1	1	— Griesstätt	134
481	19,9	82	77	65	19	15	8	4	4 Großkarolinenfeld	137
61	15,0	15	6	8	—	1	—	—	— Gstadt a. Chiemsee	138
183	18,4	38	9	19	6	8	1	1	— Halfing	139
235	14,2	40	58	27	5	6	5	—	— Schechen	142
82	17,3	15	11	11	8	1	—	—	— Höslwang	145
309	15,8	22	54	37	16	4	4	3	1 Kiefersfelden	148
1 020	20,6	134	293	84	44	18	11	8	2 Kolbermoor, St	150
216	13,7	28	19	22	12	7	2	1	— Neubuern, M	154
139	14,2	26	15	19	4	4	2	—	1 Nußdorf a. Inn	156
258	15,3	26	32	37	17	10	1	4	4 Oberaudorf	157
284	19,8	55	15	43	16	8	1	1	2 Pfaffing	159
565	15,3	86	42	85	23	11	10	6	4 Prien a. Chiemsee, M	162
191	20,5	38	30	32	3	3	3	1	— Prutting	163
100	24,5	31	9	13	—	4	1	1	1 Ramerberg	164
657	16,8	80	93	76	30	22	11	8	1 Raubling	165
415	21,9	120	74	42	11	9	2	3	— Riedering	167
210	13,2	41	11	27	17	1	3	2	1 Rimsting	168
332	16,9	87	25	58	12	17	4	2	3 Rohrdorf	169
232	16,6	47	38	28	10	10	3	1	1 Rott a. Inn	170
182	18,3	35	25	27	9	—	2	1	— Samerberg	172
67	17,7	14	6	5	1	—	—	2	— Schonstett	173
234	23,1	28	101	20	1	6	2	1	3 Söchtenau	174
181	17,5	41	10	29	9	2	1	2	1 Soyen	176
613	17,0	102	85	86	31	20	5	2	1 Stephanskirchen	177
415	17,3	77	36	60	16	7	4	7	1 Tuntenhausen	179
229	21,7	47	33	34	14	3	2	2	3 Vogtareuth	181
521	15,5	106	43	51	31	8	5	3	4 Wasserburg a. Inn, St	182
86	18,6	13	10	13	3	2	—	1	1 Albaching	186
14 540	17,3	2 583	1 885	1 893	644	341	146	111	97	Zusammen	

Landkreis Starnberg 188

303	10,7	41	13	49	12	13	1	2	10 Berg	113
174	14,1	31	8	24	6	2	—	3	— Andechs	117
162	9,8	28	4	12	5	2	2	2	8 Feldafing	118
703	9,4	98	42	50	49	31	9	4	5 Gauting	120

Noch: 1. Ergebnisse der Europawahl 2009 nach

Schl. Nr.	Gebiet	Von den gültigen Stimmen entfielen auf								
		davon								
		CM	AUFBRUCH	DKP	BüSo	PSG	50Plus	AUF	DVU	DIE GRAUEN
		Anzahl								
		27	28	29	30	31	32	33	34	35

Noch: Oberbayern

186 Noch: Landkreis Pfaffenhofen a.d.Ilm

126	Hettenshausen	1	-	1	-	-	2	-	2	-
128	Hohenwart, M	3	3	1	1	-	-	1	6	1
130	Ilmmünster	-	-	1	1	-	2	-	1	-
132	Jetzendorf	-	1	-	1	-	2	-	-	-
137	Manching, M	5	1	1	-	-	6	1	7	2
139	Münchsmünster	2	3	-	-	-	2	1	1	1
143	Pfaffenhofen a.d.Ilm, St	5	5	3	1	-	17	8	13	6
144	Pöornbach	-	1	-	-	-	-	-	-	3
146	Reichertshausen	9	4	1	-	-	4	3	2	2
147	Reichertshofen, M	2	-	-	-	-	2	-	7	-
149	Rohrbach	3	3	3	-	-	2	1	5	4
151	Scheyern	4	6	1	1	-	3	1	5	1
152	Schweitenkirchen	2	7	-	-	-	2	1	1	-
158	Vohburg a.d.Donau, St	2	2	1	-	2	2	-	5	1
162	Wolnzach, M	1	8	-	1	1	5	2	2	3
	Zusammen	49	52	14	10	3	65	30	76	28

187 Landkreis Rosenheim

113	Amerang	2	1	-	1	-	1	-	3	1
114	Aschau i.Chiemgau	4	1	-	-	1	3	1	4	1
116	Babensham	1	-	-	-	-	2	-	2	-
117	Bad Aibling, St	24	10	-	3	1	10	11	8	4
118	Bernau a.Chiemsee	2	6	-	-	-	4	1	6	4
120	Brannenburg	5	1	1	-	-	3	-	4	-
121	Breitbrunn a.Chiemsee	-	-	-	-	-	-	-	-	-
122	Bruckmühl, M	11	12	1	2	1	12	4	4	6
123	Chiemsee	-	-	-	-	-	-	-	-	1
124	Edling	1	1	4	1	-	2	-	-	-
125	Eggstätt	-	1	-	-	-	-	-	1	3
126	Eiselfing	3	1	-	10	-	-	8	-	1
128	Bad Endorf, M	3	3	1	5	-	3	-	1	4
129	Bad Feilnbach	4	2	-	1	-	5	3	6	2
130	Feldkirchen-Westerham	8	5	2	1	1	7	1	5	6
131	Flintsbach a.Inn	1	2	2	-	-	5	1	2	-
132	Frasdorf	-	-	1	-	-	2	1	4	2
134	Griesstätt	9	2	1	-	-	3	-	-	1
137	Großkarolinenfeld	-	-	-	1	-	2	2	3	-
138	Gstadt a.Chiemsee	1	-	-	-	-	-	-	-	1
139	Halfing	2	-	1	-	-	-	1	1	-
142	Schechen	3	3	-	-	-	-	2	3	1
145	Höslwang	-	-	-	1	-	-	-	-	-
148	Kiefersfelden	4	1	2	-	-	4	1	4	1
150	Kolbermoor, St	15	9	4	2	1	7	5	24	5
154	Neubeuern, M	3	2	1	1	-	4	3	2	1
156	Nußdorf a.Inn	3	3	-	-	1	-	-	1	-
157	Oberaudorf	2	-	-	-	-	3	1	5	1
159	Pfaffing	1	2	1	-	-	3	1	4	1
162	Prien a.Chiemsee, M	7	4	2	1	1	9	4	5	6
163	Prutting	-	-	-	-	-	2	2	-	-
164	Ramerberg	-	-	1	2	-	-	1	2	-
165	Raubling	10	6	2	1	1	11	3	1	6
167	Riedering	3	1	-	-	-	1	-	1	4
168	Rimsting	4	3	-	-	2	1	7	1	-
169	Rohrdorf	-	2	1	-	-	2	1	4	1
170	Rott a.Inn	1	2	-	-	-	1	3	3	1
172	Samerberg	4	1	-	-	-	-	-	1	-
173	Schonstett	-	-	-	-	-	-	-	-	-
174	Söchtenau	2	-	-	2	-	1	-	4	2
176	Soyen	1	2	-	2	2	1	2	-	1
177	Stephanskirchen	3	2	4	1	1	10	5	3	4
179	Tuntenhausen	5	2	3	-	1	1	1	5	1
181	Vogtareuth	-	-	3	3	-	2	1	-	-
182	Wasserburg a.Inn, St	11	10	4	3	1	5	1	7	1
186	Albaching	2	-	-	-	-	2	1	2	-
	Zusammen	165	103	42	44	15	134	79	136	74

188 Landkreis Starnberg

113	Berg	6	3	-	2	-	5	3	9	2
117	Andechs	2	2	-	1	-	1	2	4	1
118	Feldafing	2	2	-	-	1	1	7	6	1
120	Gauting	4	11	2	5	1	11	3	7	2

Regierungsbezirken, Kreisen und Gemeinden

Von den gültigen Stimmen entfielen auf									Gebiet	Schl. Nr.
davon										
DIE VIOLETTEN	EDE	FBI	VOLKS-ENTSCHEIDE	FW FREIE WÄHLER	Newropeans	PIRATEN	RRP	RENTNER		
Anzahl										
36	37	38	39	40	41	42	43	44		

Noch: Oberbayern

Noch: Landkreis Pfaffenhofen a.d.Ilm									186	
1	-	-	3	44	-	8	3	4 Hettenshausen	126
-	-	1	-	118	-	10	2	2 Hohenwart, M	128
-	-	1	1	53	-	10	5	5 Ilmmünster	130
-	-	-	2	59	1	5	3	2 Jetzendorf	132
7	1	2	2	296	-	25	5	13 Manching, M	137
4	-	1	-	46	-	2	4	5 Münchsmünster	139
9	2	2	8	368	21	81	33	32 Pfaffenhofen a.d.Ilm, St	143
1	1	-	1	20	1	3	2	5 Pörnbach	144
5	1	1	3	157	-	10	3	7 Reichertshausen	146
-	-	1	5	151	1	14	10	6 Reichertshofen, M	147
1	-	-	3	112	1	18	10	10 Rohrbach	149
2	1	1	2	130	1	17	5	8 Scheyern	151
7	-	1	2	124	-	3	5	2 Schweitenkirchen	152
-	1	1	3	126	-	20	13	10 Vohburg a.d.Donau, St	158
6	1	5	1	277	2	23	26	10 Wolnzach, M	162
48	8	18	43	2 501	29	301	151	152	Zusammen	

Landkreis Rosenheim									187	
5	-	-	1	42	-	6	6	6 Amerang	113
9	-	4	4	99	1	3	10	16 Aschau i.Chiemgau	114
-	1	2	1	78	-	2	1	5 Babensham	116
18	2	4	6	185	11	35	52	40 Bad Aibling, St	117
22	-	2	3	101	1	10	10	10 Bernau a.Chiemsee	118
2	1	2	1	91	-	14	12	16 Brannenburg	120
3	1	-	1	28	1	3	-	3 Breitbrunn a.Chiemsee	121
16	2	5	8	220	-	42	48	35 Bruckmühl, M	122
-	-	-	-	4	-	-	-	- Chiemsee	123
5	-	1	2	65	-	2	9	9 Edling	124
7	-	2	-	60	-	4	7	12 Eggstätt	125
1	-	-	1	66	-	1	4	5 Eiselfing	126
18	-	2	2	117	10	4	20	8 Bad Endorf, M	128
12	-	5	1	154	-	12	18	17 Bad Feilnbach	129
11	1	5	1	231	-	14	15	12 Feldkirchen-Westerham	130
5	-	4	-	68	-	6	2	7 Flintsbach a.Inn	131
3	-	-	1	55	-	9	1	4 Frasdorf	132
-	1	2	2	52	1	3	6	6 Griesstätt	134
1	-	2	1	138	2	17	21	17 Großkarolinenfeld	137
6	-	-	2	17	-	2	-	2 Gstadt a.Chiemsee	138
1	-	-	-	76	-	4	10	5 Halfing	139
3	-	-	-	62	1	5	5	6 Schechen	142
6	-	1	2	23	-	1	2	2 Höslwang	145
6	-	1	2	99	-	16	17	10 Kiefersfelden	148
16	1	3	12	188	6	43	52	33 Kolbermoor, St	150
2	-	1	3	83	1	8	3	7 Neubuern, M	154
1	-	-	4	46	-	4	3	2 Nußdorf a.Inn	156
6	-	-	-	73	-	10	16	10 Oberaudorf	157
2	-	4	24	65	2	7	13	13 Pfaffing	159
33	2	-	3	150	1	32	15	23 Prien a.Chiemsee, M	162
2	-	1	1	59	-	8	3	3 Prutting	163
1	-	1	-	23	-	5	3	1 Ramerberg	164
11	1	1	4	193	-	32	23	30 Raubling	165
4	-	3	3	105	-	6	12	11 Riedering	167
8	-	-	2	50	1	11	10	7 Rimsting	168
4	1	2	1	74	-	9	15	7 Rohrdorf	169
4	-	2	-	62	-	2	5	8 Rott a.Inn	170
3	-	2	1	57	-	4	6	4 Samerberg	172
1	-	-	1	34	-	3	-	- Schonstett	173
2	-	-	1	39	-	8	8	3 Söchtenau	174
3	1	-	-	54	1	9	1	6 Soyen	176
7	1	-	6	158	3	19	26	28 Stephanskirchen	177
12	-	5	5	138	1	16	5	6 Tuntenhausen	179
5	-	1	-	57	-	4	12	3 Vogtareuth	181
17	1	-	1	138	-	25	19	26 Wasserburg a.Inn, St	182
-	-	-	-	27	1	5	1	2 Alpbaching	186
304	16	69	112	4 004	45	485	527	486	Zusammen	

Landkreis Starnberg									188	
4	1	1	3	91	-	17	6	9 Berg	113
8	-	-	-	48	-	18	5	8 Andechs	117
1	1	1	1	54	-	11	4	6 Feldafing	118
12	2	1	8	227	2	49	41	27 Gauting	120

Noch: 1. Ergebnisse der Europawahl 2009 nach

Schl. Nr.	Gebiet	Wahlbe- rechtigte	Wähler	Wahlbe- teiligung in %	Ungültige Stimmen		Gültige Stimmen		Von den gültigen Stimmen entfielen auf									
									CSU		SPD		GRÜNE		FDP		DIE LINKE	
					Anzahl	%	Anzahl	%	Anzahl	%	Anzahl	%	Anzahl	%	Anzahl	%	Anzahl	%
1	2	3	4	5	6	7	8	9	10	11	12	13	14	15	16			

Noch: Oberbayern

188 Noch: Landkreis Starnberg

121	Gilching	12 574	6 163	49,0	26	0,4	6 137	2 650	43,2	759	12,4	913	14,9	811	13,2	110	1,8
124	Herrsching a.Ammersee	7 364	3 808	51,7	23	0,6	3 785	1 636	43,2	380	10,0	720	19,0	557	14,7	70	1,8
126	Inning a.Ammersee	3 135	1 606	51,2	2	0,1	1 604	733	45,7	146	9,1	264	16,5	252	15,7	26	1,6
127	Krailling	5 496	3 050	55,5	11	0,4	3 039	1 312	43,2	341	11,2	562	18,5	456	15,0	43	1,4
132	Seefeld	5 282	2 809	53,2	10	0,4	2 799	1 158	41,4	282	10,1	546	19,5	407	14,5	43	1,5
137	Pöcking	4 087	2 326	56,9	7	0,3	2 319	1 070	46,1	261	11,3	230	9,9	457	19,7	43	1,9
139	Starnberg, St	16 674	8 139	48,8	22	0,3	8 117	3 789	46,7	795	9,8	1 259	15,5	1 271	15,7	116	1,4
141	Tutzling	7 284	3 756	51,6	8	0,2	3 748	1 720	45,9	389	10,4	578	15,4	536	14,3	45	1,2
144	Wefßing	3 911	2 142	54,8	5	0,2	2 137	817	38,2	224	10,5	539	25,2	236	11,0	25	1,2
145	Wörthsee	3 587	2 035	56,7	9	0,4	2 026	802	39,6	182	9,0	488	24,1	291	14,4	38	1,9
	Zusammen	94 975	49 098	51,7	180	0,4	48 918	21 625	44,2	5 057	10,3	8 361	17,1	7 443	15,2	757	1,5

189 Landkreis Traunstein

111	Altenmarkt a.d.Alz	3 177	1 525	48,0	9	0,6	1 516	836	55,1	193	12,7	184	12,1	90	5,9	23	1,5
113	Bergen	3 786	1 611	42,6	15	0,9	1 596	747	46,8	150	9,4	264	16,5	160	10,0	35	2,2
114	Chieming	3 588	1 748	48,7	6	0,3	1 742	867	49,8	105	6,0	273	15,7	173	9,9	26	1,5
115	Engelsberg	1 935	755	39,0	6	0,8	749	465	62,1	54	7,2	63	8,4	40	5,3	11	1,5
118	Fridolfing	3 183	1 277	40,1	4	0,3	1 273	714	56,1	134	10,5	157	12,3	81	6,4	15	1,2
119	Grabenstädt	3 330	1 432	43,0	8	0,6	1 424	777	54,6	98	6,9	177	12,4	106	7,4	26	1,8
120	Grassau, M	4 672	2 068	44,3	9	0,4	2 059	932	45,3	318	15,4	146	7,1	183	8,9	43	2,1
124	Inzell	3 536	2 437	68,9	59	2,4	2 378	1 318	55,4	271	11,4	251	10,6	173	7,3	30	1,3
126	Kienberg	1 070	539	50,4	2	0,4	537	315	58,7	45	8,4	62	11,5	33	6,1	5	0,9
127	Kirchanschöring	2 374	1 116	47,0	10	0,9	1 106	649	58,7	94	8,5	111	10,0	45	4,1	15	1,4
129	Marquartstein	2 442	1 072	43,9	9	0,8	1 063	528	49,7	104	9,8	151	14,2	84	7,9	21	2,0
130	Nußdorf	1 876	857	45,7	4	0,5	853	451	52,9	65	7,6	103	12,1	68	8,0	11	1,3
133	Obing	3 093	1 333	43,1	4	0,3	1 329	773	58,2	77	5,8	159	12,0	91	6,8	22	1,7
134	Palling	2 618	1 168	44,6	7	0,6	1 161	694	59,8	84	7,2	118	10,2	70	6,0	15	1,3
135	Petting	1 777	760	42,8	5	0,7	755	444	58,8	30	4,0	77	10,2	54	7,2	2	0,3
137	Pittenhart	1 260	669	53,1	4	0,6	665	459	69,0	24	3,6	51	7,7	33	5,0	7	1,1
139	Reit im Winkl	1 869	871	46,6	6	0,7	865	562	65,0	52	6,0	41	4,7	67	7,7	3	0,3
140	Ruhpolding	5 043	2 098	41,6	13	0,6	2 085	1 214	58,2	202	9,7	196	9,4	178	8,5	30	1,4
141	Schlechting	1 416	595	42,0	2	0,3	593	351	59,2	26	4,4	65	11,0	57	9,6	11	1,9
142	Schnaitsee	2 696	1 190	44,1	2	0,2	1 188	688	57,9	73	6,1	143	12,0	76	6,4	15	1,3
143	Seon-Seebruck	3 468	1 706	49,2	2	0,1	1 704	925	54,3	141	8,3	214	12,6	108	6,3	22	1,3
145	Siegsdorf	6 366	2 768	43,3	20	0,7	2 748	1 497	54,5	219	8,0	320	11,6	205	7,5	36	1,3
146	Staudach-Egerndach	881	400	45,4	3	0,8	397	208	52,4	30	7,6	50	12,6	26	6,5	5	1,3
148	Surberg	2 429	1 036	42,7	6	0,6	1 030	502	48,7	68	6,6	190	18,4	76	7,4	14	1,4
149	Tacherting	4 293	1 723	40,1	9	0,5	1 714	1 002	58,5	161	9,4	173	10,1	83	4,8	33	1,9
150	Taching a.See	1 520	692	45,5	4	0,6	688	388	56,4	48	7,0	108	15,7	37	5,4	7	1,0
152	Tittmoning, St	4 461	1 951	43,7	11	0,6	1 940	1 078	55,6	159	8,2	228	11,8	92	4,7	30	1,5
154	Traunreut, St	15 109	5 193	34,4	31	0,6	5 162	2 834	54,9	605	11,7	532	10,3	363	7,0	130	2,5
155	Traunstein, GKSt	14 646	6 327	43,2	30	0,5	6 297	3 019	47,9	721	11,4	1 044	16,6	487	7,7	121	1,9
157	Trostberg, St	8 949	3 554	39,7	28	0,8	3 526	1 892	53,7	445	12,6	462	13,1	184	5,2	84	2,4
159	Übersee	3 752	1 718	45,8	10	0,6	1 708	863	50,5	156	9,1	236	13,8	138	8,1	29	1,7
160	Unterwössen	2 702	1 150	42,6	8	0,7	1 142	670	58,7	95	8,3	121	10,6	123	10,8	14	1,2
161	Vachendorf	1 456	712	48,9	1	0,1	711	353	49,6	87	12,2	110	15,5	47	6,6	10	1,4
162	Waging a.See, M	5 053	2 059	40,7	9	0,4	2 050	1 016	49,6	126	6,1	381	18,6	131	6,4	32	1,6
165	Wonneberg	1 070	499	46,6	4	0,8	495	273	55,2	17	3,4	72	14,5	16	3,2	5	1,0
	Zusammen	130 926	56 609	43,2	360	0,6	56 249	30 304	53,9	5 277	9,4	7 033	12,5	3 978	7,1	938	1,7

190 Landkreis Weilheim-Schongau

111	Altenstadt	2 421	1 157	47,8	8	0,7	1 149	655	57,0	120	10,4	115	10,0	70	6,1	18	1,6
113	Antdorf	868	479	55,2	4	0,8	475	283	59,6	22	4,6	60	12,6	31	6,5	10	2,1
114	Bernbeuren	1 764	720	40,8	9	1,3	711	381	53,6	38	5,3	51	7,2	51	7,2	13	1,8
115	Bernried am Starnberger See	1 591	819	51,5	1	0,1	818	346	42,3	93	11,4	166	20,3	103	12,6	11	1,3
117	Böbing	1 279	638	49,9	3	0,5	635	365	57,5	42	6,6	49	7,7	27	4,3	12	1,9
118	Burghen	1 264	521	41,2	5	1,0	516	341	66,1	21	4,1	45	8,7	25	4,8	7	1,4
120	Eberfing	1 001	450	45,0	5	1,1	445	248	55,7	23	5,2	36	8,1	40	9,0	5	1,1
121	Eglfing	742	373	50,3	2	0,5	371	209	56,3	12	3,2	51	13,7	32	8,6	1	0,3
126	Habach	777	360	46,3	5	1,4	355	186	52,4	27	7,6	58	16,3	19	5,4	1	0,3
129	Hohenfurch	1 168	534	45,7	7	1,3	527	291	55,2	50	9,5	42	8,0	26	4,9	11	2,1
130	Hohenpeißenberg	3 112	1 439	46,2	11	0,8	1 428	668	46,8	179	12,5	172	12,0	131	9,2	31	2,2
131	Huglfing	1 950	854	43,8	4	0,5	850	435	51,2	90	10,6	124	14,6	53	6,2	16	1,9
132	Iffeldorf	1 966	986	50,2	7	0,7	979	461	47,1	142	14,5	150	15,3	107	10,9	15	1,5
133	Ingenried	697	309	44,3	1	0,3	308	171	55,5	13	4,2	27	8,8	30	9,7	3	1,0
135	Oberhausen	1 631	753	46,2	3	0,4	750	316	42,1	75	10,0	93	12,4	66	8,8	6	0,8
136	Obersöchering	1 078	558	51,8	5	0,9	553	343	62,0	31	5,6	45	8,1	32	5,8	4	0,7
138	Pähl	1 754	848	48,3	3	0,4	845	447	52,9	62	7,3	110	13,0	98	11,6	11	1,3
139	Peißenberg, M	9 584	3 863	40,3	26	0,7	3 837	1 940	50,6	491	12,8	338	8,8	265	6,9	116	3,0
140	Peiting, M	9 133	3 717	40,7	41	1,1	3 676	1 821	49,5	546	14,9	317	8,6	254	6,9	97	2,6
141	Penzberg, St	12 203	5 192	42,5	40	0,8	5 152	2 278	44,2	841	16,3	655	12,7	529	10,3	141	2,7

Regierungsbezirken, Kreisen und Gemeinden

Sonstige		Von den gültigen Stimmen entfielen auf								Gebiet	Schl. Nr.
		davon									
		ödp	REP	BP	Die Tier- schutzpartei	FAMILIE	Volksab- stimmung	DIE FRAUEN	PBC		
Anzahl	%	Anzahl									
17	18	19	20	21	22	23	24	25	26		

Noch: Oberbayern

										Noch: Landkreis Starnberg		188
894	14,6	181	62	43	58	21	10	9	4 Gilching	121	
422	11,1	64	23	39	28	12	9	4	— Herrsching a.Ammersee	124	
183	11,4	28	7	15	10	5	3	3	— Inning a.Ammersee	126	
325	10,7	43	20	14	15	10	2	2	1 Krailing	127	
363	13,0	60	18	36	28	8	8	4	4 Seefeld	132	
258	11,1	40	11	28	17	4	6	—	2 Pöcking	137	
887	10,9	101	47	96	58	26	13	9	9 Starnberg, St	139	
480	12,8	113	15	37	25	16	2	5	6 Tutzing	141	
296	13,9	55	13	16	20	3	2	2	1 Weißling	144	
225	11,1	17	7	22	14	5	5	4	2 Wörthsee	145	
5 675	11,6	900	290	481	345	158	72	53	52	Zusammen		

Landkreis Traunstein 189

190	12,5	20	24	25	7	5	4	3	— Altenmarkt a.d.Alz	111
240	15,0	31	18	28	10	2	5	1	1 Bergen	113
298	17,1	64	16	54	10	6	—	3	— Chieming	114
116	15,5	15	15	17	6	—	—	3	— Engelsberg	115
172	13,5	43	21	22	9	2	1	1	10 Fridolfing	118
240	16,9	34	13	28	11	5	2	2	— Grabenstätt	119
437	21,2	53	28	129	10	12	4	24	10 Grassau, M	120
335	14,1	37	30	82	21	10	2	5	— Inzell	124
77	14,3	4	6	17	3	3	—	1	— Kienberg	126
192	17,4	62	26	25	8	3	3	1	3 Kirchanschöring	127
175	16,5	10	8	36	7	4	5	2	4 Marquartstein	129
155	18,2	36	5	25	3	3	1	1	6 Nußdorf	130
207	15,6	34	8	42	6	2	—	5	— Obing	133
180	15,5	20	8	51	5	3	2	1	8 Palling	134
148	19,6	33	15	20	3	2	—	1	6 Petting	135
91	13,7	10	10	16	1	3	1	1	1 Pittenhart	137
140	16,2	32	7	30	4	2	1	—	— Reit im Winkl	139
265	12,7	32	23	54	19	3	3	1	2 Ruhpolding	140
83	14,0	12	6	12	3	1	1	1	— Schleching	141
193	16,2	29	13	36	7	7	4	2	— Schnaitsee	142
294	17,3	56	14	80	11	3	2	1	— Seeon-Seebruck	143
471	17,1	50	29	67	23	11	2	6	1 Siegsdorf	145
78	19,6	12	8	15	3	1	1	—	3 Staudach-Egerndach	146
180	17,5	36	18	34	6	4	2	1	2 Surberg	148
262	15,3	44	39	50	9	5	3	3	— Tacherting	149
100	14,5	25	10	16	3	—	—	—	— Taching a.See	150
353	18,2	69	35	39	16	12	8	2	19 Tittmoning, St	152
698	13,5	81	56	137	34	24	11	6	24 Traunreut, St	154
905	14,4	176	77	102	57	13	8	9	22 Traunstein, GKSt	155
459	13,0	73	34	80	23	10	5	5	9 Trostberg, St	157
286	16,7	38	20	70	16	4	2	2	4 Übersee	159
119	10,4	15	11	22	8	1	2	2	5 Unterwössen	160
104	14,6	14	13	16	5	6	2	1	— Vachendorf	161
364	17,8	108	25	31	9	9	4	3	4 Waging a.See, M	162
112	22,6	32	8	14	1	—	—	2	— Wonneberg	165
8 719	15,5	1 440	697	1 522	377	181	91	82	144	Zusammen	

Landkreis Weilheim-Schongau 190

171	14,9	30	11	16	6	3	2	1	1 Altenstadt	111
69	14,5	25	1	10	4	2	—	—	— Antdorf	113
177	24,9	31	11	29	10	5	1	—	1 Bernbeuren	114
99	12,1	32	2	3	8	4	1	1	— Bernried am Starnberger See	115
140	22,0	35	12	18	7	3	—	3	3 Böbing	117
77	14,9	14	4	12	2	3	1	—	— Burggen	118
93	20,9	26	4	10	3	2	1	1	— Eberfing	120
66	17,8	17	8	7	3	1	—	1	— Eglfing	121
64	18,0	26	1	6	3	1	2	1	— Habach	126
107	20,3	14	9	15	4	3	1	2	4 Hohenfurch	129
247	17,3	58	14	15	17	14	5	1	4 Hohenpeißenberg	130
132	15,5	67	—	10	6	3	3	5	1 Huglfing	131
104	10,6	30	6	10	8	—	—	—	— Iffeldorf	132
64	20,8	14	5	11	—	4	1	1	— Ingenried	133
194	25,9	115	8	9	2	4	1	—	— Oberhausen	135
98	17,7	28	—	17	3	3	1	—	— Obersöchering	136
117	13,8	40	6	11	4	5	2	—	— Pähl	138
687	17,9	168	62	67	32	26	8	7	4 Peißenberg, M	139
641	17,4	148	43	67	22	22	10	8	11 Peiting, M	140
708	13,7	124	39	62	52	31	13	6	3 Penzberg, St	141

Noch: 1. Ergebnisse der Europawahl 2009 nach

Schl. Nr.	Gebiet	Von den gültigen Stimmen entfielen auf								
		davon								
		CM	AUFBRUCH	DKP	BüSo	PSG	50Plus	AUF	DVU	DIE GRAUEN
		Anzahl								
		27	28	29	30	31	32	33	34	35

Noch: Oberbayern

188 Noch: Landkreis Starnberg

121	Gilching	2	11	2	1	2	15	1	12	7
124	Herrsching a.Ammersee	4	7	1	-	-	7	-	11	-
126	Inning a.Ammersee	2	2	-	1	-	2	-	-	-
127	Krailling	-	4	1	1	-	3	1	2	4
132	Seefeld	1	4	1	1	-	6	-	3	4
137	Pöcking	-	1	-	-	1	3	5	4	2
139	Starnberg, St	17	11	3	2	1	19	5	22	6
141	Tutzing	6	3	-	2	-	8	5	6	1
144	Wefßling	1	2	-	-	-	6	6	3	1
145	Wörthsee	1	1	-	2	-	3	-	4	1
	Zusammen	48	64	10	18	6	90	38	93	32

189 Landkreis Traunstein

111	Altenmarkt a.d.Alz	2	3	-	-	-	2	1	3	-
113	Bergen	4	1	-	-	2	4	-	4	3
114	Chieming	4	1	2	-	-	1	-	5	3
115	Engelsberg	-	1	-	1	-	1	1	2	1
118	Fridolfing	4	1	-	-	-	-	-	-	1
119	Grabenstätt	4	1	1	1	-	2	-	1	1
120	Grassau, M	3	3	1	2	-	3	5	4	1
124	Inzell	3	7	-	1	1	5	1	2	-
126	Kienberg	-	-	-	-	-	-	-	-	-
127	Kirchanschöring	2	1	-	1	-	2	-	2	1
129	Marquartstein	1	-	-	1	-	4	2	-	4
130	Nußdorf	2	3	-	-	1	3	-	5	2
133	Obing	1	1	1	3	-	2	2	2	2
134	Palling	7	2	-	3	-	-	-	1	2
135	Petting	4	1	-	2	-	-	2	1	-
137	Pittenhart	-	-	-	-	-	1	2	2	1
139	Reit im Winkl	1	-	-	-	-	1	-	-	2
140	Ruhpolding	5	1	-	2	2	3	-	6	4
141	Schleching	2	1	-	-	-	1	-	3	-
142	Schnaitsee	1	1	2	-	-	1	-	2	-
143	Seeon-Seebruck	3	-	-	1	1	-	-	-	3
145	Siegsdorf	18	3	2	1	-	5	2	7	-
146	Staudach-Egerndach	-	1	-	-	-	2	-	-	-
148	Surberg	4	-	-	-	-	1	3	1	-
149	Tacherting	3	2	-	-	-	-	2	1	1
150	Taching a.See	-	-	1	-	-	-	1	-	-
152	Tittmoning, St	2	2	1	1	-	-	1	4	3
154	Traunreut, St	9	4	3	2	1	11	2	9	11
155	Traunstein, GKSt	34	9	-	1	1	16	5	16	4
157	Trostberg, St	8	5	1	6	-	4	-	8	5
159	Übersee	7	-	1	1	-	-	-	4	2
160	Unterwössen	-	-	-	-	-	-	-	-	1
161	Vachendorf	-	1	2	-	1	2	1	4	-
162	Waging a.See, M	8	1	1	-	-	1	3	6	-
165	Wonneberg	7	-	-	1	-	-	2	-	-
	Zusammen	153	57	19	31	10	78	38	105	58

190 Landkreis Weilheim-Schongau

111	Altenstadt	4	4	-	1	-	2	5	1	1
113	Antdorf	-	1	-	2	-	-	-	-	1
114	Bernbeuren	8	3	-	-	-	-	-	5	2
115	Bernried am Starnberger See	1	-	-	-	1	1	1	-	-
117	Böbing	-	1	1	-	-	-	-	-	-
118	Burggen	2	-	-	-	-	1	2	2	2
120	Eberfing	2	1	-	1	-	-	1	-	-
121	Eglfing	1	1	-	-	-	-	-	-	-
126	Habach	-	-	-	-	-	-	1	1	2
129	Hohenfurch	-	3	-	-	-	-	-	-	1
130	Hohenpeißenberg	2	4	1	-	1	3	5	-	5
131	Huglfing	-	-	-	-	-	2	-	2	3
132	Iffeldorf	-	1	2	-	-	2	-	1	1
133	Ingenried	-	-	-	-	-	1	-	-	-
135	Oberhausen	1	-	1	-	-	1	2	1	1
136	Obersöchering	1	1	-	-	-	-	-	-	1
138	Pähl	-	-	-	-	-	2	-	1	-
139	Peißenberg, M	5	14	1	-	-	5	3	9	6
140	Peiting, M	12	12	1	1	1	12	6	12	1
141	Penzberg, St	4	6	3	1	-	10	1	5	9

Regierungsbezirken, Kreisen und Gemeinden

Von den gültigen Stimmen entfielen auf									Gebiet	Schl. Nr.
davon										
DIE VIOLETTEN	EDE	FBI	VOLKS-ENTSCHEIDE	FW FREIE WÄHLER	Newropeans	PIRATEN	RRP	RENTNER		
Anzahl										
36	37	38	39	40	41	42	43	44		

Noch: Oberbayern

									Noch: Landkreis Starnberg		188
11	—	5	12	282	2	43	66	32 Gilching	121	
12	—	1	8	136	—	17	28	11 Herrsching a.Ammersee	124	
4	—	2	1	73	2	7	8	8 Inning a.Ammersee	126	
8	3	1	4	144	—	23	12	7 Krailing	127	
11	1	1	1	124	3	15	7	14 Seefeld	132	
6	—	—	3	101	—	13	6	5 Pöcking	137	
28	2	4	4	288	2	59	30	25 Starnberg, St	139	
15	4	2	4	145	1	29	15	15 Tutzing	141	
6	—	1	2	126	—	14	6	10 Weßling	144	
7	1	2	—	100	2	9	8	8 Wörthsee	145	
133	15	22	51	1 939	14	324	242	185	Zusammen		

									Landkreis Traunstein		189
3	—	1	2	67	—	7	2	9 Altenmarkt a.d.Alz	111	
9	—	3	—	97	1	4	6	6 Bergen	113	
8	1	1	2	98	1	6	8	4 Chieming	114	
6	—	1	4	31	1	4	2	4 Engelsberg	115	
2	1	—	1	41	—	6	2	4 Fridolfing	118	
9	—	—	—	92	2	11	10	10 Grabenstätt	119	
25	1	3	2	90	—	8	19	17 Grassau, M	120	
9	1	2	3	73	—	7	13	20 Inzell	124	
—	—	—	—	31	—	2	3	7 Kienberg	126	
7	—	1	1	29	—	5	4	5 Kirchanschöring	127	
9	—	—	2	56	—	9	7	4 Marquartstein	129	
3	—	—	1	41	—	6	1	7 Nußdorf	130	
3	—	—	—	73	1	5	5	9 Obing	133	
9	—	3	—	44	—	8	—	3 Palling	134	
2	1	2	—	47	—	—	3	3 Petting	135	
6	—	—	—	32	—	1	—	3 Pittenhart	137	
3	—	—	2	44	—	5	5	1 Reit im Winkl	139	
5	—	1	2	60	—	7	10	20 Ruhpolding	140	
1	—	2	—	28	—	1	5	3 Schleching	141	
2	—	—	—	75	—	4	2	5 Schnaitsee	142	
6	—	1	2	93	2	6	7	2 Seeon-Seebruck	143	
11	—	3	1	162	2	18	27	20 Siegsdorf	145	
4	—	—	3	20	—	1	3	1 Staudach-Egerndach	146	
7	—	—	—	42	—	11	5	3 Surberg	148	
1	—	1	—	72	1	7	9	9 Tacherting	149	
1	—	—	—	27	—	2	3	11 Taching a.See	150	
5	—	5	2	72	1	12	27	15 Tittmoning, St	152	
6	—	2	3	169	1	35	27	30 Traunreut, St	154	
22	1	1	3	209	5	26	37	51 Traunstein, GKSt	155	
15	1	1	3	99	1	24	20	19 Trostberg, St	157	
13	1	3	3	71	—	10	6	8 Übersee	159	
9	—	—	—	34	—	3	3	3 Unterwössen	160	
3	—	—	—	26	—	4	—	3 Vachendorf	161	
7	—	—	2	120	—	7	5	10 Waging a.See, M	162	
3	—	2	—	36	—	2	—	2 Wonneberg	165	
234	8	39	44	2 401	19	274	286	331	Zusammen		

									Landkreis Weilheim-Schongau		190
3	—	1	1	50	—	9	8	11 Altenstadt	111	
1	—	1	2	14	—	1	—	4 Antdorf	113	
1	—	3	1	49	1	5	6	5 Bernbeuren	114	
2	1	—	—	30	1	3	4	1 Bernried am Starnberger See	115	
4	—	—	1	41	—	1	5	5 Böbing	117	
3	—	—	1	17	—	5	4	2 Burggen	118	
1	—	—	—	35	1	1	1	2 Eberfing	120	
1	1	—	—	18	—	1	3	3 Eglfing	121	
1	—	—	—	15	—	1	3	— Habach	126	
3	—	1	—	39	—	4	1	3 Hohenfurch	129	
5	—	2	1	53	—	7	22	8 Hohenpeißenberg	130	
1	—	—	1	20	—	1	3	4 Huglfing	131	
—	—	2	—	29	1	1	7	3 Iffeldorf	132	
—	—	2	1	21	—	1	1	1 Ingenried	133	
—	2	1	—	40	—	—	2	3 Oberhausen	135	
1	—	2	—	28	—	3	7	2 Obersöchering	136	
4	—	—	1	33	1	3	—	4 Pähl	138	
19	—	7	8	149	1	20	30	36 Peißenberg, M	139	
5	—	30	7	121	—	17	31	41 Peiting, M	140	
9	—	7	4	181	1	43	50	44 Penzberg, St	141	

Noch: 1. Ergebnisse der Europawahl 2009 nach

Schl. Nr.	Gebiet	Wahlbe- rechtigte	Wähler	Wahlbe- teiligung in %	Ungültige Stimmen		Gültige Stimmen		Von den gültigen Stimmen entfielen auf									
					Anzahl	%	Anzahl	%	CSU		SPD		GRÜNE		FDP		DIE LINKE	
									4	5	6	7	8	9	10	11	12	13

Noch: Oberbayern

190 Noch: Landkreis Weilheim-Schongau

142	Polling	2 569	1 211	47,1	6	0,5	1 205	611	50,7	105	8,7	149	12,4	94	7,8	13	1,1
143	Prem	678	323	47,6	2	0,6	321	211	65,7	16	5,0	21	6,5	29	9,0	3	0,9
144	Raisting	1 717	755	44,0	6	0,8	749	348	46,5	73	9,7	116	15,5	65	8,7	9	1,2
145	Rottenbuch	1 338	691	51,6	7	1,0	684	429	62,7	41	6,0	60	8,8	32	4,7	7	1,0
148	Schongau, St	8 364	3 416	40,8	34	1,0	3 382	1 813	53,6	433	12,8	293	8,7	273	8,1	86	2,5
149	Schwabbruck	726	281	38,7	-	-	281	186	66,2	17	6,0	21	7,5	22	7,8	1	0,4
151	Schwabsoien	1 023	504	49,3	-	-	504	311	61,7	26	5,2	43	8,5	33	6,5	4	0,8
152	Seeshaupt	2 305	1 200	52,1	3	0,3	1 197	594	49,6	108	9,0	158	13,2	152	12,7	20	1,7
153	Sindelsdorf	835	382	45,7	3	0,8	379	161	42,5	57	15,0	55	14,5	27	7,1	5	1,3
154	Steingaden	2 028	884	43,6	2	0,2	882	541	61,3	44	5,0	67	7,6	66	7,5	6	0,7
157	Weilheim i.OB, St	16 222	7 565	46,6	60	0,8	7 505	3 460	46,1	783	10,4	1 063	14,2	715	9,5	160	2,1
158	Wessobrunn	1 584	752	47,5	-	-	752	412	54,8	50	6,6	86	11,4	50	6,6	11	1,5
159	Wielenbach	2 395	1 151	48,1	5	0,4	1 146	613	53,5	101	8,8	108	9,4	109	9,5	14	1,2
160	Wildsteig	923	450	48,8	2	0,4	448	268	59,8	26	5,8	43	9,6	29	6,5	6	1,3
	Zusammen	98 690	44 135	44,7	320	0,7	43 815	22 143	50,5	4 798	11,0	4 987	11,4	3 685	8,4	874	2,0
	Landkreise zusammen	2 096 893	953 191	45,5	5 724	0,6	947 467	483 296	51,0	95 838	10,1	117 545	12,4	90 014	9,5	15 856	1,7

Regierungsbezirken, Kreisen und Gemeinden

Von den gültigen Stimmen entfielen auf										Gebiet	Schl. Nr.
Sonstige		davon									
Anzahl	%	ödp	REP	BP	Die Tier- schutzpartei	FAMILIE	Volksab- stimmung	DIE FRAUEN	PBC		
17	18	19	20	21	22	23	24	25	26		

Noch: Oberbayern

										Noch: Landkreis Weilheim-Schongau		190
233	19,3	83	10	23	7	5	2	6	1 Polling	142	
41	12,8	7	3	9	-	1	-	-	- Prem	143	
138	18,4	40	3	16	7	3	1	1	1 Raisting	144	
115	16,8	32	7	13	-	3	-	1	1 Rottenbuch	145	
484	14,3	103	32	41	21	23	11	6	4 Schongau, St	148	
34	12,1	7	3	2	-	2	1	1	- Schwabbruck	149	
87	17,3	29	11	7	2	5	1	1	- Schwabsoien	151	
165	13,8	28	7	17	11	4	1	1	2 Seeshaupt	152	
74	19,5	8	3	12	1	2	-	1	- Sindelsdorf	153	
158	17,9	27	14	29	3	1	-	1	5 Steingaden	154	
1 324	17,6	320	59	89	69	57	11	6	19 Weilheim i.OB, St	157	
143	19,0	41	6	25	9	2	-	3	3 Wessobrunn	158	
201	17,5	30	16	38	4	10	2	2	7 Wielenbach	159	
76	17,0	31	3	6	2	5	2	-	- Wildsteig	160	
7 328	16,7	1 828	423	732	332	262	85	68	75	Zusammen		
144 918	15,3	22 455	10 686	14 902	7 202	4 108	1 545	1 400	1 308	Landkreise zusammen		

Noch: 1. Ergebnisse der Europawahl 2009 nach

Schl. Nr.	Gebiet	Von den gültigen Stimmen entfielen auf								
		davon								
		CM	AUFBRUCH	DKP	BüSo	PSG	50Plus	AUF	DVU	DIE GRAUEN
		Anzahl								
		27	28	29	30	31	32	33	34	35

Noch: Oberbayern

190 Noch: Landkreis Weilheim-Schongau

142	Polling	3	1	3	-	-	3	1	-	1
143	Prem	-	-	-	-	-	2	-	-	-
144	Raisting	-	1	-	-	-	2	1	1	1
145	Rottenbuch	5	1	-	-	-	2	-	-	-
148	Schongau, St	2	4	3	-	-	8	8	9	4
149	Schwabbruck	-	-	-	-	-	2	-	-	1
151	Schwabsoien	-	-	-	-	-	1	2	-	-
152	Seeshaupt	-	1	-	-	1	4	3	3	1
153	Sindelsdorf	-	2	1	-	-	-	-	-	3
154	Steingaden	5	-	1	1	-	-	-	1	-
157	Weilheim i.OB, St	17	17	5	-	1	20	15	21	7
158	Wessobrunn	3	2	-	1	1	1	-	2	1
159	Wielenbach	3	1	-	-	-	2	-	5	-
160	Wildsteig	2	-	1	-	-	1	1	-	-
	Zusammen	83	83	24	8	6	90	58	82	55
	Landkreise zusammen	1 533	1 324	400	325	142	1 697	826	1 678	946

Regierungsbezirken, Kreisen und Gemeinden

Von den gültigen Stimmen entfielen auf									Gebiet	Schl. Nr.
davon										
DIE VIOLETTEN	EDE	FBI	VOLKS- ENTSCHEIDE	FW FREIE WÄHLER	Newropeans	PIRATEN	RRP	RENTNER		
Anzahl										
36	37	38	39	40	41	42	43	44		

Noch: Oberbayern

									Landkreis Weilheim-Schongau	190
-	1	2	-	58	-	7	9	7 Polling	142
1	-	-	-	13	-	1	3	1 Prem	143
4	-	-	1	40	-	3	9	3 Raisting	144
3	-	-	-	35	-	3	6	3 Rottenbuch	145
7	1	1	5	118	2	16	22	33 Schongau, St	148
-	-	-	-	10	-	1	-	4 Schwabbruck	149
-	-	-	1	22	-	3	2	- Schwabsoien	151
5	-	2	-	56	-	3	5	10 Seeshaupt	152
-	3	2	-	23	-	5	4	4 Sindelsdorf	153
-	-	2	1	54	-	3	-	10 Steingaden	154
12	5	14	8	353	4	60	70	65 Weilheim i.OB, St	157
5	1	-	1	22	-	6	3	5 Wessobrunn	158
3	1	-	1	59	-	7	8	2 Wielenbach	159
-	-	-	1	20	-	-	1	- Wildsteig	160
104	16	83	48	1 866	13	245	330	329	Zusammen	
2 302	263	710	1 024	50 511	426	6 233	5 710	5 262	Landkreise zusammen	

Regierungsbezirken, Kreisen und Gemeinden

Sonstige		Von den gültigen Stimmen entfielen auf									Gebiet	Schl. Nr.
		davon										
		ödp	REP	BP	Die Tier- schutzpartei	FAMILIE	Volksab- stimmung	DIE FRAUEN	PBC			
Anzahl	%	Anzahl										
17	18	19	20	21	22	23	24	25	26			

Niederbayern

Kreisfreie Städte

2 696	14,6	492	146	187	164	66	18	35	20 Landshut	261
2 082	14,4	849	111	99	96	27	8	25	18 Passau	262
1 819	15,6	593	168	126	87	23	17	21	17 Straubing	263
6 597	14,8	1 934	425	412	347	116	43	81	55	Kreisfreie Städte zusammen	

Landkreis Deggendorf 271

168	27,0	6	14	10	9	1	1	1	1 Aholming	111
166	29,0	10	21	9	6	3	-	2	1 Auerbach	113
85	25,4	4	6	6	3	2	-	-	1 Außernzell	114
246	18,4	33	40	37	10	2	1	3	4 Bernried	116
31	9,5	5	-	5	-	-	-	-	- Buchhofen	118
1 722	19,9	224	221	149	67	31	11	8	22 Deggendorf, GKSt	119
195	27,1	12	25	18	1	5	1	1	23 Grafling	122
113	25,2	14	11	6	3	-	-	-	- Grattersdorf	123
469	25,8	44	56	25	12	10	2	4	6 Hengersberg, M	125
96	23,7	2	8	10	1	4	-	-	- Hunding	126
106	21,1	6	24	12	4	-	3	1	- Iggenbach	127
148	16,2	29	16	10	9	4	3	-	1 Künzing	128
82	19,0	11	12	10	-	1	-	-	2 Lalling	130
282	20,9	28	42	23	22	4	-	-	3 Metten, M	132
126	20,9	11	7	8	4	2	-	1	1 Moos	135
150	27,4	66	9	5	3	4	2	1	1 Niederalteich	138
49	16,1	5	7	9	-	4	-	-	1 Oberpörling	139
202	19,8	27	23	14	6	8	1	1	5 Offenberg	140
519	15,6	114	49	38	26	9	4	6	2 Osterhofen, St	141
80	14,3	16	5	13	-	1	1	-	3 Otzing	143
528	17,3	66	81	50	22	7	1	6	3 Plattling, St	146
70	17,7	10	9	7	2	1	-	3	- Schaufling	148
300	26,1	29	28	30	13	3	-	2	- Schöllnach, M	149
165	17,7	23	20	19	5	7	1	1	- Stephansposching	151
118	28,1	12	10	8	4	3	2	-	- Wallerfing	152
219	24,4	42	16	27	7	5	4	4	3 Winzer, M	153
6 435	20,4	849	760	558	239	121	38	45	80	Zusammen	

Landkreis Freyung-Grafenau 272

70	23,8	5	8	10	2	-	1	-	- Eppenschlag	116
331	18,4	85	14	17	15	4	1	1	3 Freyung, St	118
45	23,8	9	1	5	3	2	-	-	- Fürsteneck	119
354	15,7	46	46	31	16	6	2	3	9 Grafenau, St	120
68	17,0	13	5	17	1	-	-	-	1 Grainet	121
72	19,8	14	9	11	1	1	-	-	- Haidmühle	122
96	17,1	12	10	15	5	-	1	2	2 Hinterschmiding	126
108	14,8	28	15	12	9	3	1	1	- Hohenau	127
95	24,9	6	12	10	-	3	-	-	1 Innernzell	128
174	22,3	28	6	44	2	1	-	2	- Jandelsbrunn	129
102	20,8	23	12	6	4	1	1	-	- Mauth	134
182	19,3	23	16	25	12	3	2	-	- Neureichenau	136
153	22,2	19	12	19	1	2	-	-	- Perlesreut, M	138
34	19,1	1	8	8	-	-	-	-	- Philippsreut	139
65	14,3	16	11	4	1	1	1	-	- Ringelai	140
217	21,9	36	9	31	7	3	-	5	3 Röhrnbach, M	141
106	22,5	15	9	10	4	3	-	-	- Saldenburg	142
130	19,1	12	7	10	6	4	-	3	1 Sankt Oswald-Riedlhütte	143
112	32,3	4	15	3	1	-	-	-	- Schöfweg	145
139	29,3	16	13	15	3	4	1	-	4 Neuschönau	146
215	19,0	37	17	24	6	6	3	-	3 Schönberg, M	147
174	17,9	10	10	20	10	7	1	5	1 Spiegelau	149
156	26,4	16	12	7	2	3	4	1	- Thurmansbang	150
372	17,2	70	14	100	8	6	1	1	3 Waldkirchen, St	151
111	34,9	8	12	3	2	1	-	1	- Zenting	152
3 681	19,8	552	303	457	121	64	20	25	31	Zusammen	

Landkreis Kelheim 273

582	15,2	119	34	29	26	18	8	4	1 Abensberg, St	111
69	10,6	11	7	2	1	4	1	1	1 Aiglsbach	113
72	14,4	13	1	10	-	1	1	1	- Attenhofen	115
707	19,3	128	28	20	28	22	2	5	5 Bad Abbach, M	116
63	18,6	6	4	3	2	4	1	2	2 Biburg	119
66	18,9	5	4	7	1	3	2	1	- Essing, M	121
129	19,2	23	6	10	4	5	-	2	- Hausen	125

Noch: 1. Ergebnisse der Europawahl 2009 nach

Schl. Nr.	Gebiet	Von den gültigen Stimmen entfielen auf								
		davon								
		CM	AUFBRUCH	DKP	BüSo	PSG	50Plus	AUF	DVU	DIE GRAUEN
		Anzahl								
		27	28	29	30	31	32	33	34	35

Noch: Niederbayern

Kreisfreie Städte

261	Landshut	25	16	11	5	4	26	11	46	20
262	Passau	18	14	4	3	2	19	15	26	29
263	Straubing	11	15	7	5	-	16	9	30	10
	Kreisfreie Städte zusammen	54	45	22	13	6	61	35	102	59

271 Landkreis Deggendorf

111	Aholming	1	2	1	-	-	-	-	-	-
113	Auerbach	-	-	-	-	-	-	1	2	-
114	Außernzell	-	3	1	-	-	-	1	-	-
116	Bernried	-	3	-	-	1	1	-	4	1
118	Buchhofen	-	-	-	-	-	-	-	1	-
119	Deggendorf, GKSt	14	9	3	2	2	19	6	27	8
122	Grafling	2	1	1	2	-	1	-	-	-
123	Grattersdorf	4	-	-	-	-	-	1	1	-
125	Hengersberg, M	-	-	-	-	-	1	1	7	1
126	Hunding	-	1	-	-	-	-	-	-	-
127	Iggensbach	-	2	-	-	-	-	1	-	-
128	Künzing	-	3	1	-	-	1	-	2	-
130	Lalling	1	-	-	-	-	-	-	-	3
132	Metten, M	1	-	-	1	-	2	2	3	-
135	Moos	-	1	-	1	-	-	-	-	-
138	Niederalteich	-	1	-	-	-	-	-	2	-
139	Oberpöding	1	-	-	-	-	-	1	1	-
140	Offenberg	3	-	-	-	-	3	-	1	-
141	Osterhofen, St	6	2	-	1	1	3	4	7	4
143	Otzing	2	-	-	-	-	1	-	2	-
146	Platting, St	-	2	3	-	1	3	3	7	3
148	Schaufling	3	-	-	-	-	-	-	1	2
149	Schöllnach, M	4	-	-	-	-	-	-	4	1
151	Stephansposching	-	-	-	-	-	2	-	3	1
152	Wallerfing	-	1	-	-	-	-	-	-	-
153	Winzer, M	2	-	-	-	-	1	2	-	-
	Zusammen	44	31	10	7	5	38	23	75	24

272 Landkreis Freyung-Grafenau

116	Eppenschlag	1	1	-	-	-	-	1	1	-
118	Freyung, St	1	3	-	1	-	1	1	2	1
119	Fürsteneck	-	-	-	-	-	-	-	1	-
120	Grafenau, St	3	1	-	-	-	1	3	4	2
121	Grainet	-	-	-	-	-	-	-	-	-
122	Haidmühle	-	1	-	-	-	-	-	-	-
126	Hinterschmiding	1	-	-	-	-	-	-	5	-
127	Hohenau	-	-	2	-	-	-	1	1	-
128	Innernzell	-	-	1	1	-	-	-	-	-
129	Jandelsbrunn	1	-	-	-	-	-	-	3	1
134	Mauth	-	5	2	-	-	-	-	-	-
136	Neureichenau	3	4	-	1	-	3	-	1	-
138	Perlesreut, M	1	1	-	-	-	1	-	1	-
139	Philippseut	-	-	1	-	-	1	-	-	-
140	Ringelai	-	-	-	-	-	-	-	-	2
141	Röhrnbach, M	-	-	-	-	-	1	-	10	-
142	Saldenburg	-	1	-	-	-	-	-	-	2
143	Sankt Oswald-Riedlhütte	1	2	-	-	-	-	-	2	-
145	Schöfweg	1	-	-	-	-	1	-	-	1
146	Neuschönau	-	-	-	1	-	1	-	1	4
147	Schönberg, M	-	1	-	-	2	4	2	-	1
149	Spiegelau	-	3	1	-	-	1	-	-	-
150	Thurmansbang	-	2	-	-	-	-	-	-	1
151	Waldkirchen, St	7	1	-	-	-	2	1	5	2
152	Zenting	4	-	-	-	-	-	-	-	-
	Zusammen	24	26	7	4	2	17	9	37	17

273 Landkreis Kelheim

111	Abensberg, St	3	8	3	-	1	12	4	11	-
113	Aiglsbach	1	-	-	-	-	-	-	1	1
115	Attenhofen	-	-	-	-	-	1	1	-	-
116	Bad Abbach, M	3	4	1	-	-	3	2	5	-
119	Biburg	2	-	1	-	-	-	3	3	1
121	Essing, M	-	-	-	-	-	-	-	1	-
125	Hausen	1	1	2	-	-	-	-	2	-

Regierungsbezirken, Kreisen und Gemeinden

Von den gültigen Stimmen entfielen auf									Gebiet	Schl. Nr.
davon										
DIE VIOLETTEN	EDE	FBI	VOLKS-ENTSCHEIDE	FW FREIE WÄHLER	Newropeans	PIRATEN	RRP	RENTNER		
36	37	38	39	40	41	42	43	44		

Noch: Niederbayern

Kreisfreie Städte

93	5	16	14	974	10	142	61	89	Landshut	261
27	4	5	13	409	19	137	51	54	Passau	262
17	2	9	15	470	5	61	36	49	Straubing	263
137	11	30	42	1 853	34	340	148	192	Kreisfreie Städte zusammen	

Landkreis Deggendorf 271

2	-	-	1	116	-	1	-	1	Aholming	111
-	-	-	1	105	-	2	-	2	Auerbach	113
1	1	-	-	49	-	2	2	3	Außernzell	114
4	-	-	-	86	1	3	5	7	Bernried	116
1	-	-	-	17	-	1	-	1	Buchhofen	118
16	1	9	7	695	4	70	50	47	Deggendorf, GKSt	119
1	-	-	1	94	-	4	2	-	Grafling	122
-	-	-	-	65	-	4	1	3	Grattersdorf	123
1	1	-	2	276	-	5	3	12	Hengersberg, M	125
-	-	-	-	69	-	-	1	-	Hunding	126
1	-	-	2	44	-	1	2	3	Iggensbach	127
1	-	1	-	56	1	3	2	5	Künzing	128
-	-	1	-	36	-	5	-	4	Lalling	130
2	-	1	2	132	-	6	4	4	Metten, M	132
2	-	-	1	82	-	2	2	1	Moos	135
2	-	1	-	47	-	5	1	-	Niederalteich	138
-	-	-	-	15	-	4	-	1	Oberpörling	139
5	1	1	1	88	-	6	-	8	Offenberg	140
3	1	2	3	199	-	10	10	15	Osterhofen, St	141
1	-	1	-	32	-	3	-	2	Otzing	143
6	-	-	3	212	1	21	13	14	Plattling, St	146
-	-	-	1	29	1	-	1	-	Schaufling	148
-	-	4	-	166	5	1	3	7	Schöllnach, M	149
1	-	-	1	74	-	1	1	5	Stephansposching	151
2	1	-	1	72	-	2	-	-	Wallerfing	152
-	-	-	-	99	-	2	3	2	Winzer, M	153
52	6	21	27	2 955	13	164	107	143	Zusammen	

Landkreis Freyung-Grafenau 272

1	-	-	-	37	-	-	2	-	Eppenschlag	116
2	1	-	5	146	-	11	5	11	Freyung, St	118
-	-	-	-	23	-	1	-	-	Fürsteneck	119
3	-	2	2	133	-	18	5	18	Grafenau, St	120
1	-	-	-	30	-	-	-	-	Grainet	121
2	-	-	-	27	-	-	1	5	Haidmühle	122
1	-	-	1	38	-	-	3	-	Hinterschmiding	126
-	-	-	-	31	-	1	1	2	Hohenau	127
1	2	-	-	58	-	-	-	-	Innernzell	128
4	-	1	1	76	1	1	1	1	Jandelsbrunn	129
2	-	-	-	37	-	1	4	4	Mauth	134
2	-	-	1	71	-	2	8	5	Neureichenau	136
2	-	-	4	85	-	-	-	5	Perlesreut, M	138
-	2	-	-	11	-	2	-	-	Philippsreut	139
-	-	-	-	23	-	3	1	2	Ringelai	140
3	-	-	-	93	1	8	4	3	Röhrnbach, M	141
-	-	-	-	54	-	-	1	3	Saldenburg	142
3	-	2	-	66	3	1	3	4	Sankt Oswald-Riedlhütte	143
-	-	-	-	81	-	-	2	3	Schöfweg	145
1	-	-	-	67	-	-	4	4	Neuschönau	146
1	-	1	1	88	1	2	5	10	Schönberg, M	147
-	-	-	1	78	-	7	12	7	Spiegelau	149
-	-	-	-	100	-	2	6	-	Thurmansbang	150
5	1	1	1	120	-	5	7	11	Waldkirchen, St	151
-	-	-	-	80	-	-	-	-	Zenting	152
34	6	7	17	1 653	6	69	75	98	Zusammen	

Landkreis Kelheim 273

9	-	2	2	244	2	21	7	14	Abensberg, St	111
-	-	1	-	29	-	2	3	3	Aiglsbach	113
1	-	-	1	38	-	2	1	-	Attenhofen	115
4	-	1	1	405	2	24	8	5	Bad Abbach, M	116
-	-	-	1	22	-	5	-	1	Biburg	119
1	-	1	-	37	-	1	-	2	Essing, M	121
1	-	-	1	63	-	5	2	1	Hausen	125

Regierungsbezirken, Kreisen und Gemeinden

Sonstige		Von den gültigen Stimmen entfielen auf								Gebiet	Schl. Nr.
		davon									
		ödp	REP	BP	Die Tier- schutzpartei	FAMILIE	Volksab- stimmung	DIE FRAUEN	PBC		
Anzahl	%	Anzahl									
17	18	19	20	21	22	23	24	25	26		

Noch: Niederbayern

											Noch: Landkreis Kelheim		273
82	18,9	13	3	9	2	3	-	-	1 Herrngiersdorf	127		
226	17,8	49	22	16	12	9	5	2	- Ihrlerstein	133		
654	14,7	117	44	42	27	24	11	8	3 Kelheim, St	137		
44	15,4	18	2	4	-	2	-	2	- Kirchdorf	139		
278	16,7	81	21	20	12	10	2	1	- Langquaid, M	141		
583	15,9	129	50	43	27	17	5	3	1 Mainburg, St	147		
416	12,5	63	29	42	10	14	5	6	5 Neustadt a.d.Donau, St	152		
81	11,9	17	7	6	5	2	-	2	- Painten, M	159		
95	15,3	11	9	8	1	2	-	1	- Elsendorf	163		
255	14,3	38	11	10	14	10	4	2	3 Riedenburg, St	164		
230	19,4	36	12	10	6	6	-	1	- Rohr i.NB, M	165		
251	14,0	40	23	15	17	2	1	1	1 Saal a.d.Donau	166		
142	15,1	27	7	12	3	5	3	3	2 Siegenburg, M	172		
65	12,9	12	5	5	1	2	-	1	- Teugn	175		
106	20,4	24	9	6	9	2	2	2	1 Train	177		
124	18,8	17	10	8	8	1	-	4	- Volkenschwand	178		
79	18,2	29	6	2	1	-	1	-	3 Wildenberg	181		
5 399	15,8	1 026	354	339	217	168	54	56	29	Zusammen			

Landkreis Landshut 274

318	22,2	47	17	29	12	12	1	3	1 Adlkofen	111
113	17,8	20	12	14	5	2	1	-	1 Aham	112
579	16,6	109	36	35	26	12	8	10	3 Altdorf, M	113
130	18,3	14	6	9	5	3	-	1	- Altfraunhofen	114
58	18,4	11	10	4	-	-	-	2	- Baierbach	118
149	28,7	25	13	20	1	1	1	2	- Bayerbach b.Ergoldsbach	119
351	18,4	36	37	41	19	5	2	3	- Bodenkirchen	120
212	16,5	37	17	15	11	5	1	2	2 Buch a.Erlbach	121
248	19,9	33	28	17	12	7	-	3	- Eching	124
880	21,9	153	55	37	51	23	4	5	1 Ergolding, M	126
643	25,4	130	26	48	11	9	3	1	- Ergoldsbach, M	127
844	23,2	143	60	74	26	30	4	5	4 Essenbach, M	128
226	18,0	25	16	19	6	8	3	1	4 Furth	132
407	19,3	51	37	24	19	13	1	2	2 Geisenhausen, M	134
133	18,5	21	11	11	4	4	-	2	- Gerzen	135
421	27,5	45	15	11	9	6	-	3	2 Hohenthann	141
118	16,4	24	8	14	2	3	-	2	- Kröning	145
342	18,0	46	23	17	9	4	11	6	5 Kumhausen	146
350	26,0	36	16	16	15	5	1	2	2 Neufahrn i.NB	153
78	19,1	5	8	8	3	2	-	-	- Neufraunhofen	154
246	20,3	37	21	17	12	2	2	1	- Niederaichbach	156
137	22,2	9	7	11	2	3	1	4	1 Obersüßbach	165
332	19,1	40	12	12	13	4	3	5	1 Pfeffenhausen, M	172
125	21,1	20	9	8	2	10	1	1	- Postau	174
844	32,5	54	21	18	12	6	1	1	2 Rottenburg a.d.Laaber, St	176
80	22,1	12	7	14	-	2	-	-	- Schalkham	179
254	17,8	38	33	19	16	5	1	1	- Tiefenbach	182
341	17,3	39	46	36	14	7	2	2	5 Velden, M	183
578	15,6	63	47	51	19	17	4	8	- Vilsbiburg, St	184
185	20,1	40	20	19	9	2	-	1	1 Vilsheim	185
143	16,6	29	6	9	2	5	1	-	1 Weihmichl	187
81	18,4	8	5	6	4	2	-	-	1 Weng	188
123	18,6	14	9	6	8	3	2	1	- Wörth a.d.Isar	191
110	21,2	11	8	8	2	5	-	-	1 Wurmsham	193
382	21,4	63	19	31	19	9	3	4	5 Bruckberg	194
10 561	20,7	1 488	721	728	380	236	62	84	45	Zusammen	

Landkreis Passau 275

122	23,6	37	8	6	3	11	-	2	1 Aicha vorm Wald	111
202	24,6	24	12	7	4	4	1	-	- Aidenbach, M	112
206	17,8	36	10	17	8	4	1	1	- Aldersbach	114
361	17,0	58	25	33	18	6	6	6	- Bad Füssing	116
55	17,9	12	5	1	1	-	-	-	- Beutelsbach	117
115	20,9	31	6	19	4	2	-	1	- Breitenberg	118
197	21,0	37	15	9	4	1	3	1	5 Büchlberg	119
121	15,2	17	7	11	1	-	1	2	- Eging a.See, M	120
130	14,8	19	18	10	7	5	2	-	- Fürstenstein	121
472	19,0	175	18	41	31	9	3	2	6 Fürstenzell, M	122
408	18,4	88	19	34	20	10	4	3	1 Bad Griesbach i.Rottal, St	124
126	15,8	48	7	11	3	4	3	-	1 Haarbach	125
439	15,1	125	29	32	10	11	-	3	4 Hauzenberg, St	126

Noch: 1. Ergebnisse der Europawahl 2009 nach

Schl. Nr.	Gebiet	Von den gültigen Stimmen entfielen auf								
		davon								
		CM	AUFBRUCH	DKP	BüSo	PSG	50Plus	AUF	DVU	DIE GRAUEN
		Anzahl								
	27	28	29	30	31	32	33	34	35	

Noch: Niederbayern

273 Noch: Landkreis Kelheim

127	Herrngiersdorf	-	1	-	-	-	2	-	-	-
133	Ihrlerstein	3	1	-	-	1	1	-	5	1
137	Kelheim, St	11	5	3	-	-	6	3	14	1
139	Kirchdorf	-	-	-	-	-	-	-	-	-
141	Langquaid, M	7	2	1	-	1	4	2	4	-
147	Mainburg, St	3	4	2	-	1	1	2	16	1
152	Neustadt a.d.Donau, St	5	1	2	-	-	4	4	4	3
159	Painten, M	-	-	-	-	-	-	-	-	2
163	Elsendorf	-	-	-	-	-	-	-	1	-
164	Riedenburg, St	3	2	1	-	-	3	1	6	-
165	Rohr i.NB, M	1	2	-	-	-	1	3	3	2
166	Saal a.d.Donau	-	2	1	1	-	2	-	6	1
172	Siegenburg, M	-	-	-	-	1	-	-	1	-
175	Teugn	1	1	-	-	-	-	-	2	-
177	Train	-	-	-	-	-	2	1	6	-
178	Volkenschwand	2	-	-	-	-	1	-	2	2
181	Wildenberg	-	-	-	-	-	-	-	3	-
	Zusammen	46	34	18	1	5	43	26	96	15

274 Landkreis Landshut

111	Adlkofen	1	1	-	-	-	1	2	2	2
112	Aham	-	-	-	2	-	-	1	4	-
113	Altdorf, M	7	1	2	1	1	10	3	5	4
114	Altfraunhofen	1	-	1	-	1	1	2	1	-
118	Baierbach	-	-	1	-	-	-	-	-	1
119	Bayerbach b.Ergoldsbach	2	-	-	-	-	1	-	3	1
120	Bodenkirchen	2	2	1	-	-	5	3	4	1
121	Buch a.Erlbach	-	2	1	1	-	2	-	-	-
124	Eching	2	3	-	-	-	2	1	1	1
126	Ergolding, M	12	4	2	4	-	8	1	3	5
127	Ergoldsbach, M	4	7	3	-	-	3	-	3	1
128	Essenbach, M	4	12	1	-	1	11	-	6	2
132	Furth	3	1	-	-	-	-	1	3	1
134	Geisenhausen, M	-	2	-	-	-	1	2	4	1
135	Gerzen	1	-	1	-	1	-	-	-	-
141	Hohenthann	-	4	-	-	-	3	-	2	-
145	Kröning	1	1	-	-	-	-	-	1	-
146	Kumhausen	2	-	-	-	-	3	2	2	1
153	Neufahrn i.NB	6	2	-	-	-	3	-	4	2
154	Neufraunhofen	1	-	-	-	-	-	-	-	-
156	Niederaichbach	3	-	-	-	1	3	-	1	-
165	Obersüßbach	-	-	1	-	-	-	2	1	-
172	Pfeffenhausen, M	1	1	1	-	-	5	-	3	-
174	Postau	-	-	-	-	-	1	-	-	1
176	Rottenburg a.d.Laab, St	4	5	1	-	1	3	2	3	-
179	Schalkham	-	-	-	-	-	-	-	3	-
182	Tiefenbach	2	1	-	1	-	3	-	2	-
183	Velden, M	2	-	-	-	-	3	-	2	-
184	Vilsbiburg, St	5	3	1	-	-	8	4	9	2
185	Vilsheim	1	-	1	-	-	-	2	1	4
187	Weihmichl	1	1	-	1	-	-	-	-	2
188	Weng	-	-	-	-	-	1	-	-	-
191	Wörth a.d.Isar	-	-	-	-	-	3	-	2	-
193	Wurmsham	4	2	-	1	-	1	2	-	-
194	Bruckberg	5	6	-	1	-	1	3	5	4
	Zusammen	77	61	18	12	6	86	33	80	36

275 Landkreis Passau

111	Aicha vorm Wald	2	-	-	-	-	-	-	-	1
112	Aidenbach, M	-	-	-	2	-	-	-	3	2
114	Aldersbach	2	3	1	-	-	2	-	5	1
116	Bad Füssing	8	5	-	-	1	4	2	4	11
117	Beutelsbach	1	-	-	1	-	1	-	1	-
118	Breitenberg	3	-	1	-	1	-	-	1	1
119	Büchlberg	-	-	-	2	-	1	3	4	1
120	Eging a.See, M	2	-	2	1	-	2	-	-	3
121	Fürstenstein	1	1	-	-	-	-	-	3	1
122	Fürstenzell, M	2	4	-	-	1	2	-	7	2
124	Bad Griesbach i.Rottal, St	6	4	1	-	-	6	1	4	3
125	Haarbach	-	1	1	-	-	-	1	-	-
126	Hauzenberg, St	6	-	-	1	1	-	2	2	5

Regierungsbezirken, Kreisen und Gemeinden

Von den gültigen Stimmen entfielen auf									Gebiet	Schl. Nr.
davon										
DIE VIOLETTEN	EDE	FBI	VOLKS-ENTSCHEIDE	FW FREIE WÄHLER	Newropeans	PIRATEN	RRP	RENTNER		
Anzahl										
36	37	38	39	40	41	42	43	44		

Noch: Niederbayern

Noch: Landkreis Kelheim 273

-	-	-	-	46	-	1	-	1 Herrngiersdorf	127
-	-	2	1	82	-	4	2	7 Ihrlerstein	133
9	1	2	4	267	1	28	13	10 Kelheim, St	137
-	-	-	-	16	-	-	-	- Kirchdorf	139
3	-	-	2	89	-	10	3	3 Langquaid, M	141
14	-	-	3	210	1	21	10	19 Mainburg, St	147
5	2	1	1	166	-	22	7	15 Neustadt a.d.Donau, St	152
-	-	-	1	28	-	4	1	6 Painten, M	159
-	-	-	-	53	-	4	2	3 Elsendorf	163
4	1	-	1	123	2	12	1	3 Riedenburg, St	164
5	-	-	7	119	-	7	4	5 Rohr i.NB, M	165
3	-	-	2	115	1	7	5	5 Saal a.d.Donau	166
3	1	-	-	57	-	8	4	5 Siegenburg, M	172
3	-	-	-	32	-	-	-	- Teugn	175
1	-	-	1	35	-	2	1	2 Train	177
3	-	-	-	61	-	2	3	- Volkenschwand	178
1	-	-	1	31	-	-	-	1 Wildenberg	181
70	5	10	30	2 368	9	192	77	111	Zusammen	

Landkreis Landshut 274

5	-	-	-	165	3	9	1	4 Adlkofen	111
3	-	2	-	40	-	2	2	2 Aham	112
10	3	2	3	211	6	29	21	21 Altdorf, M	113
6	-	1	4	66	-	4	1	3 Altfraunhofen	114
3	-	-	1	24	-	-	-	1 Baierbach	118
-	-	1	1	75	-	1	-	1 Bayerbach b.Ergoldsbach	119
3	-	2	-	163	1	9	5	7 Bodenkirchen	120
2	-	-	1	97	-	11	2	3 Buch a.Erlbach	121
10	1	-	1	110	2	7	5	2 Eching	124
20	1	3	4	434	-	19	12	19 Ergolding, M	126
4	-	-	3	354	2	19	5	7 Ergoldsbach, M	127
7	2	2	3	398	1	22	9	17 Essenbach, M	128
2	1	2	1	117	1	8	2	1 Furth	132
8	-	3	1	207	2	16	4	7 Geisenhausen, M	134
1	-	1	-	67	-	5	1	2 Gerzen	135
1	-	1	3	293	-	12	5	6 Hohenthann	141
1	-	1	-	48	-	6	4	2 Kröning	145
10	-	2	1	176	-	7	4	11 Kumhausen	146
3	3	1	-	216	-	8	5	4 Neufahrn i.NB	153
3	-	-	-	42	1	3	1	1 Neufraunhofen	154
3	-	-	2	123	-	13	3	2 Niederaichbach	156
2	-	1	1	87	-	2	1	1 Obersüßbach	165
5	-	-	1	204	2	8	4	7 Pfeffenhausen, M	172
-	-	-	-	67	-	1	1	3 Postau	174
1	-	-	2	677	1	22	1	6 Rottenburg a.d.Laab, St	176
1	-	-	-	36	-	2	2	1 Schalkham	179
2	-	-	-	119	-	4	5	2 Tiefenbach	182
14	1	1	-	142	1	10	10	4 Velden, M	183
9	2	5	10	251	2	32	8	18 Vilsbiburg, St	184
3	-	1	1	66	2	9	-	2 Vilsheim	185
1	-	1	-	76	-	1	1	5 Weihmichl	187
2	-	-	1	47	-	1	1	2 Weng	188
3	-	-	1	59	2	3	4	3 Wörth a.d.Isar	191
2	-	1	1	51	1	6	1	2 Wurmsham	193
4	-	1	1	177	1	11	5	4 Bruckberg	194
154	14	35	48	5 485	31	322	136	183	Zusammen	

Landkreis Passau 275

3	-	1	2	35	-	6	-	4 Aicha vorm Wald	111
2	-	-	-	127	1	5	2	6 Aidenbach, M	112
1	-	1	3	93	1	3	4	9 Aldersbach	114
7	1	2	1	125	-	3	9	26 Bad Füssing	116
1	-	1	-	28	-	-	1	1 Beutelsbach	117
5	-	1	-	38	-	1	-	- Breitenberg	118
4	1	1	1	98	1	4	-	1 Büchlberg	119
-	-	1	2	64	-	3	-	2 Eging a.See, M	120
1	-	-	-	48	-	7	1	6 Fürstenstein	121
6	1	2	-	130	1	13	11	5 Fürstenzell, M	122
4	-	-	4	152	1	23	3	17 Bad Griesbach i.Rottal, St	124
-	-	-	1	37	-	3	4	1 Haarbach	125
2	-	1	1	178	1	7	13	5 Hauzenberg, St	126

Regierungsbezirken, Kreisen und Gemeinden

Sonstige		Von den gültigen Stimmen entfielen auf								Gebiet	Schl. Nr.
		davon									
		ödp	REP	BP	Die Tier- schutzpartei	FAMILIE	Volksab- stimmung	DIE FRAUEN	PBC		
Anzahl	%	Anzahl									
17	18	19	20	21	22	23	24	25	26		

Noch: Niederbayern

Noch: Landkreis Passau 275

148	16,3	30	9	16	9	4	-	1	2 Hofkirchen, M	127
293	21,8	61	29	29	11	7	4	2	6 Hutthurm, M	128
93	13,8	20	9	4	4	2	-	1	- Kirchham	130
129	26,8	53	7	5	1	6	-	1	1 Kößlarn, M	131
78	22,0	11	3	3	2	-	1	2	- Malching	132
246	18,3	81	9	28	7	3	-	4	4 Neuburg a.Inn	133
194	17,5	55	10	24	5	3	-	3	- Neuhaus a.Inn	134
108	17,6	28	17	7	1	5	2	3	5 Neukirchen vorm Wald	135
164	16,1	37	14	11	7	4	2	-	1 Oberzell, M	137
376	17,4	110	19	24	14	18	1	5	7 Ortenburg, M	138
608	17,5	138	43	39	35	17	4	5	3 Pocking, St	141
312	22,0	59	18	27	9	7	3	3	1 Rothalmünster, M	143
157	19,9	34	7	10	6	7	-	2	- Ruderting	144
382	19,2	85	27	30	17	6	3	3	6 Ruhstorf a.d.Rott, M	145
304	16,9	96	15	17	10	2	-	2	1 Salzweg	146
72	15,1	13	9	7	2	2	-	-	1 Sonnen	148
79	14,4	16	4	10	4	-	2	-	3 Tettenweis	149
312	15,4	58	24	21	7	10	2	4	4 Thyrnau	150
319	18,1	84	12	29	9	9	-	4	- Tiefenbach	151
155	16,7	37	19	14	6	5	2	3	1 Tittling, M	152
243	16,4	40	20	36	11	5	2	-	4 Untergriesbach, M	153
699	16,6	169	53	68	65	19	8	11	5 Vilshofen an der Donau, St	154
189	13,5	33	16	14	4	5	1	3	- Wegscheid, M	156
204	17,7	46	17	19	10	6	2	1	- Windorf, M	159
89	27,2	12	8	8	2	3	-	-	- Witzmannsberg	160
8 907	17,7	2 113	597	731	372	222	63	84	64	Zusammen	

Landkreis Regen 276

80	25,5	21	7	10	2	1	-	-	- Achslach	111
102	20,0	17	8	16	4	1	-	1	- Arnbruck	113
51	14,9	1	1	8	1	-	1	-	- Bayerisch Eisenstein	115
167	21,1	64	19	14	-	1	-	1	4 Bischofsmais	116
141	15,1	13	16	10	5	1	-	2	- Bodenmais, M	117
99	24,7	10	15	10	3	1	1	1	- Böbrach	118
117	19,4	25	7	7	3	4	1	-	- Drachselsried	120
88	12,9	20	5	14	1	-	1	2	- Frauenau	121
146	22,2	55	19	8	3	3	-	4	- Geiersthal	122
44	14,0	9	7	3	1	1	-	1	- Gotteszell	123
199	19,4	35	20	22	3	3	-	1	- Kirchberg i.Wald	126
105	24,2	9	13	8	7	-	1	-	- Kirchkorf i.Wald	127
142	20,8	20	9	16	5	5	-	1	4 Kollnburg	128
129	21,4	17	12	12	3	-	1	1	- Langdorf	129
81	14,4	10	7	5	4	1	-	1	3 Lindberg	130
143	31,5	18	17	7	-	1	1	4	- Patersdorf	134
137	23,4	22	11	10	6	-	1	4	7 Prackenbach	135
554	19,4	90	46	56	16	9	7	6	5 Regen, St	138
115	16,2	13	8	11	3	4	1	4	- Rinchnach	139
102	20,1	17	8	14	-	2	-	2	- Ruhmannsfelden, M	142
134	18,7	21	21	11	2	8	1	3	1 Teisnach, M	143
427	20,5	87	28	39	16	4	5	1	8 Viechtach, St	144
166	30,2	25	10	13	1	3	1	1	- Zachenberg	146
379	16,8	58	32	34	18	13	-	7	1 Zwiesel, St	148
3 848	19,7	677	346	358	107	66	23	44	33	Zusammen	

Landkreis Rottal-Inn 277

257	16,3	38	12	25	15	7	-	6	2 Arnstorf, M	111
91	20,5	11	8	19	3	1	1	-	- Bayerbach	112
321	20,2	65	14	29	11	6	2	2	1 Bad Birnbach, M	113
191	21,4	33	16	18	7	2	2	2	- Dietersburg	114
504	14,6	100	24	53	22	10	7	5	9 Eggenfelden, St	116
123	20,4	19	9	8	5	1	1	2	1 Egglham	117
151	27,7	52	6	11	3	1	1	-	- Ering	118
161	14,1	35	6	17	13	4	3	1	- Falkenberg	119
331	16,8	34	36	94	10	11	2	1	2 Gangkofen, M	121
43	18,6	12	4	3	1	3	2	-	- Geratskirchen	122
200	19,6	41	14	13	7	5	-	2	- Hebertsfelden	124
193	30,0	33	5	8	6	1	-	1	- Johanniskirchen	126
145	22,0	20	8	10	5	2	1	1	- Julbach	127
355	27,2	31	12	23	14	6	3	3	- Kirchkorf a.Inn	128
64	17,5	11	5	4	2	1	-	-	1 Malgersdorf	131
172	15,8	36	8	12	5	3	2	1	- Massing, M	133

Noch: 1. Ergebnisse der Europawahl 2009 nach

Schl. Nr.	Gebiet	Von den gültigen Stimmen entfielen auf								
		davon								
		CM	AUFBRUCH	DKP	BüSo	PSG	50Plus	AUF	DVU	DIE GRAUEN
		Anzahl								
		27	28	29	30	31	32	33	34	35

Noch: Niederbayern

275 Noch: Landkreis Passau

127	Hofkirchen, M	6	-	1	-	-	-	1	-	-
128	Hutthurm, M	1	4	1	3	-	2	3	7	-
130	Kirchham	1	-	-	-	-	3	-	-	1
131	Kößlarn, M	4	-	-	-	-	3	-	-	-
132	Malching	-	1	-	-	-	-	-	4	-
133	Neuburg a.Inn	1	-	-	-	-	2	-	-	1
134	Neuhaus a.Inn	2	1	1	-	-	5	-	1	-
135	Neukirchen vorm Wald	2	1	-	-	-	1	-	2	-
137	Obernzell, M	3	-	-	-	-	1	1	2	-
138	Ortenburg, M	1	2	-	1	1	1	4	9	1
141	Pocking, St	4	4	-	-	2	3	1	16	5
143	Rotthalmünster, M	10	4	1	-	1	3	-	9	-
144	Ruderting	1	1	-	-	-	2	1	3	1
145	Ruhstorf a.d.Rott, M	2	7	-	-	-	3	4	2	-
146	Salzweg	2	3	-	-	1	1	2	6	3
148	Sonnen	2	-	1	-	-	-	-	-	1
149	Tettenweis	-	-	-	2	-	2	-	2	-
150	Thyrnau	1	3	-	-	-	1	-	2	2
151	Tiefenbach	4	2	-	-	-	2	-	2	2
152	Tittling, M	1	1	-	1	-	2	1	1	1
153	Untergriesbach, M	2	2	1	-	-	-	2	4	1
154	Vilshofen an der Donau, St	4	6	2	-	1	14	1	12	3
156	Wegscheid, M	1	2	-	-	-	3	2	1	-
159	Windorf, M	2	-	1	-	-	1	-	2	2
160	Witzmannsberg	-	-	-	-	-	-	1	-	-
	Zusammen	90	62	15	14	10	73	33	121	55

276 Landkreis Regen

111	Achslach	-	-	-	-	-	1	-	-	-
113	Arnbruck	-	-	-	-	-	-	-	-	-
115	Bayerisch Eisenstein	-	1	-	-	-	-	-	-	-
116	Bischofsmais	1	-	-	-	-	-	2	2	1
117	Bodenmais, M	1	-	-	-	-	1	-	5	2
118	Böbrach	-	-	-	-	-	-	-	4	1
120	Drachselsried	1	1	-	-	-	-	-	-	-
121	Frauenau	-	1	1	-	-	-	-	-	-
122	Geiersthal	-	-	-	-	-	2	-	-	-
123	Gotteszell	-	-	-	-	-	-	-	1	-
126	Kirchberg i.Wald	2	-	-	-	1	1	-	-	-
127	Kirchdorf i.Wald	1	-	-	-	-	-	-	-	1
128	Kollnburg	1	-	-	-	-	-	1	3	2
129	Langdorf	2	1	-	-	-	-	-	-	-
130	Lindberg	2	2	-	-	-	1	1	-	-
134	Patersdorf	-	1	-	-	-	-	1	1	-
135	Prackenbach	1	1	1	-	-	-	-	1	-
138	Regen, St	1	5	2	1	-	5	2	2	1
139	Rinchnach	-	1	1	-	-	1	1	1	-
142	Ruhmannsfelden, M	-	1	-	-	-	-	1	-	-
143	Teisnach, M	1	-	-	-	-	-	-	-	-
144	Viechtach, St	4	2	-	2	-	1	1	4	1
146	Zachenberg	-	1	1	-	-	-	-	1	-
148	Zwiesel, St	7	1	3	-	-	2	4	7	4
	Zusammen	24	19	10	3	1	15	14	32	13

277 Landkreis Rottal-Inn

111	Arnstorf, M	4	2	1	2	-	-	2	1	1
112	Bayerbach	-	-	-	-	-	2	-	-	-
113	Bad Birnbach, M	3	3	-	1	-	3	3	3	3
114	Dietersburg	8	-	-	-	-	1	1	3	-
116	Eggenfelden, St	4	5	2	2	-	4	1	14	3
117	Eggldham	-	2	1	1	-	-	2	-	3
118	Ering	-	2	-	-	-	-	-	1	-
119	Falkenberg	5	2	-	-	1	-	-	2	-
121	Gangkofen, M	2	3	-	-	-	4	1	3	3
122	Geratskirchen	1	2	-	-	-	-	-	-	-
124	Hebertsfelden	2	1	-	2	-	1	1	1	2
126	Johanniskirchen	-	2	-	17	-	2	1	1	-
127	Julbach	-	4	-	-	-	1	-	2	-
128	Kirchdorf a.Inn	-	2	1	1	2	1	4	2	1
131	Malgersdorf	6	1	-	1	-	1	-	2	-
133	Massing, M	2	-	-	-	-	6	-	1	-

Regierungsbezirken, Kreisen und Gemeinden

Von den gültigen Stimmen entfielen auf									Gebiet	Schl. Nr.
davon										
DIE VIOLETTEN	EDE	FBI	VOLKS-ENTSCHEIDE	FW FREIE WÄHLER	Newpeans	PIRATEN	RRP	RENTNER		
Anzahl										
36	37	38	39	40	41	42	43	44		

Noch: Niederbayern

Noch: Landkreis Passau 275

2	-	-	2	54	1	5	1	4 Hofkirchen, M	127
5	-	1	-	102	-	4	3	8 Hutthurm, M	128
3	-	-	-	35	-	4	2	4 Kirchham	130
1	-	1	1	36	-	3	3	3 Kößlarn, M	131
3	-	-	-	44	-	2	3	2 Malching	132
1	-	-	2	88	-	8	5	4 Neuburg a.Inn	133
-	-	-	-	68	1	3	7	4 Neuhaus a.Inn	134
-	-	2	-	25	-	5	-	2 Neukirchen vorm Wald	135
5	-	-	1	67	-	2	6	5 Oberzell, M	137
12	-	1	1	128	-	6	10	7 Ortenburg, M	138
3	-	1	8	211	1	14	18	24 Pocking, St	141
-	-	2	3	121	2	5	8	14 Rothalmünster, M	143
6	1	1	1	64	1	3	5	9 Ruderting	144
3	2	-	4	148	2	8	14	11 Ruhstorf a.d.Rott, M	145
-	-	-	-	103	-	12	5	9 Salzweg	146
-	-	-	-	29	-	2	1	2 Sonnen	148
-	-	-	-	26	-	1	2	5 Tettenweis	149
3	-	1	3	154	1	9	3	6 Thyrnau	150
-	1	-	2	125	1	5	13	11 Tiefenbach	151
2	1	1	2	44	1	4	3	4 Tittling, M	152
5	-	2	3	91	-	5	5	5 Untergriesbach, M	153
1	1	3	1	204	1	19	11	14 Vilshofen an der Donau, St	154
2	1	-	1	85	-	3	3	10 Wegscheid, M	156
2	1	1	1	79	1	5	3	2 Windorf, M	159
2	-	1	2	46	-	3	1	- Witzmannsberg	160
95	9	29	53	3 330	19	218	183	252	Zusammen	

Landkreis Regen 276

2	-	-	-	31	-	2	2	1 Achslach	111
1	-	-	1	44	-	1	4	4 Arnbruck	113
-	-	1	-	26	-	4	2	5 Bayerisch Eisenstein	115
-	-	-	-	46	-	-	4	8 Bischofsmais	116
1	-	-	-	79	-	2	1	2 Bodenmais, M	117
-	-	-	-	50	-	-	2	1 Böbrach	118
1	-	2	1	45	1	4	9	5 Drachselsried	120
-	2	-	1	29	-	5	3	3 Frauenuau	121
-	-	-	-	42	-	5	1	4 Geiersthal	122
-	-	-	-	17	-	4	-	- Gotteszell	123
-	-	-	-	94	2	6	2	7 Kirchberg i.Wald	126
2	-	-	2	53	-	5	1	2 Kirchdorf i.Wald	127
3	-	-	-	65	-	3	-	4 Kollnburg	128
-	-	-	-	70	-	2	4	4 Langdorf	129
-	-	-	1	39	-	1	-	3 Lindberg	130
-	-	-	-	89	-	3	-	4 Patersdorf	134
1	-	1	-	59	1	9	1	- Prackenberg	135
4	-	1	3	236	-	21	12	23 Regen, St	138
-	-	-	1	54	-	6	2	3 Rinchnach	139
-	-	1	1	42	-	3	1	9 Ruhmannsfelden, M	142
-	-	-	-	56	-	5	-	4 Teisnach, M	143
2	-	-	1	195	-	12	9	5 Viechtach, St	144
-	-	1	-	102	1	2	-	3 Zachenberg	146
3	-	2	3	143	-	10	13	14 Zwiesel, St	148
20	2	10	14	1 706	5	115	73	118	Zusammen	

Landkreis Rottal-Inn 277

1	-	-	1	106	-	5	14	12 Arnstorf, M	111
-	-	-	-	37	-	1	2	6 Bayerbach	112
5	-	1	-	131	-	10	10	17 Bad Birnbach, M	113
1	-	-	4	82	-	4	4	3 Dietersburg	114
1	-	-	2	182	2	16	15	21 Eggenfelden, St	116
1	-	-	1	54	-	7	2	3 Egglham	117
3	-	2	1	50	-	6	3	9 Ering	118
1	1	-	1	56	-	7	2	4 Falkenberg	119
1	2	-	2	99	-	11	2	8 Gangkofen, M	121
-	-	2	-	10	-	3	-	- Geratskirchen	122
1	-	1	1	88	-	7	1	9 Hebertsfelden	124
-	2	1	2	105	-	3	1	2 Johanniskirchen	126
-	-	1	-	82	1	1	1	5 Julbach	127
1	-	2	2	217	1	10	1	15 Kirchdorf a.Inn	128
-	-	-	-	25	-	1	-	3 Malgersdorf	131
1	-	3	-	68	-	8	7	9 Massing, M	133

Regierungsbezirken, Kreisen und Gemeinden

Sonstige		Von den gültigen Stimmen entfielen auf									Gebiet	Schl. Nr.
		davon										
		ödp	REP	BP	Die Tier- schutzpartei	FAMILIE	Volksab- stimmung	DIE FRAUEN	PBC			
Anzahl	%	Anzahl										
17	18	19	20	21	22	23	24	25	26			

Noch: Niederbayern

											Noch: Landkreis Rottal-Inn		277
144	24,4	36	8	12	8	1	1	3	- Mitterskirchen	134		
621	19,3	124	27	56	24	8	3	5	7 Pfarlkirchen, St	138		
121	17,8	37	11	5	4	2	2	-	1 Postmünster	139		
119	24,4	21	10	8	3	2	-	-	- Reut	140		
41	14,3	11	1	5	2	2	-	-	- Rimbach	141		
167	19,5	29	16	24	4	5	2	3	- Roßbach	142		
131	23,1	24	4	3	5	5	1	2	3 Schönau	144		
756	30,0	53	21	20	28	4	5	4	1 Simbach a. Inn, St	145		
125	29,6	29	-	8	2	-	-	-	- Stubenberg	147		
212	19,4	35	13	23	4	6	-	4	- Tann, M	148		
297	21,5	130	10	35	5	6	5	3	- Triftern, M	149		
90	15,1	17	3	14	3	3	2	-	1 Unterdietfurt	151		
145	26,9	43	3	6	6	2	-	1	1 Wittibreut	152		
253	22,4	104	6	20	7	5	2	2	- Wurmannsquick, M	153		
146	22,3	19	6	26	7	1	2	1	- Zeilarn	154		
6 670	20,5	1 283	326	612	241	116	52	53	30	Zusammen			

Landkreis Straubing-Bogen 278

94	20,7	17	9	13	1	2	2	2	- Aholting	112
156	13,7	50	5	18	7	4	2	1	- Aiterhofen	113
111	25,1	27	9	8	3	2	-	-	- Ascha	116
108	18,2	49	11	5	2	1	-	-	- Atting	117
543	19,0	206	49	38	15	10	3	3	2 Bogen, St	118
64	19,4	8	5	4	-	1	-	-	- Falkenfels	120
106	17,4	44	10	11	1	1	-	1	1 Feldkirchen	121
467	20,9	83	33	22	12	4	2	4	3 Geiselhöring, St	123
149	20,0	36	9	21	5	4	1	-	- Haibach	129
144	25,9	27	6	10	1	4	1	-	- Haselbach	134
218	22,9	83	21	12	5	2	1	1	- Hunderdorf	139
53	14,2	22	5	1	1	2	-	-	2 Irlbach	140
285	22,7	71	15	19	10	5	3	5	1 Kirchroth	141
127	19,5	35	15	13	3	1	-	-	1 Konzell	143
247	19,6	61	10	13	6	4	1	1	- Laberweinting	144
327	21,8	92	28	26	4	10	3	-	- Leiblfing	146
58	26,4	14	2	8	2	1	1	-	- Loitzendorf	147
478	19,1	126	29	26	16	4	6	1	1 Mallersdorf-Pfaffenberg, M	148
130	31,9	21	17	5	3	2	2	1	- Mariaposching	149
201	23,5	62	13	5	6	6	-	2	- Mitterfels, M	151
120	22,2	49	5	4	3	1	-	-	1 Neukirchen	154
249	33,5	33	3	5	3	2	-	3	- Niederwinkling	159
125	12,9	27	10	21	3	6	-	1	2 Oberschneiding	167
209	20,5	99	25	10	5	3	-	-	1 Parkstetten	170
48	26,4	8	3	2	1	-	-	-	- Perasdorf	171
87	17,9	25	8	4	2	3	1	1	- Perkam	172
213	24,4	52	14	9	3	4	3	1	- Rain	177
108	20,6	21	3	39	3	1	-	-	1 Rattenberg	178
177	29,8	35	6	9	2	1	1	1	- Rattiszell	179
151	18,3	52	14	16	5	3	1	4	- Salching	182
104	19,5	25	9	6	1	1	-	2	- Sankt Englmar	184
201	23,2	44	14	11	5	9	1	2	- Schwarzach, M	187
112	22,0	29	8	10	1	4	-	-	- Stallwang	189
199	20,6	90	15	19	3	2	-	1	- Steinach	190
154	14,7	55	15	14	7	4	1	-	1 Straßkirchen	192
256	20,9	63	22	27	11	7	1	2	1 Wiesenfelden	197
117	34,0	85	5	4	2	1	-	1	- Windberg	198
6 696	20,8	1 926	480	488	163	122	37	42	18	Zusammen	

Landkreis Dingolfing-Landau 279

735	16,6	125	84	52	31	27	12	12	3 Dingolfing, St	112
359	17,9	107	36	39	14	6	-	2	- Eichendorf, M	113
208	18,0	33	33	31	11	6	-	3	- Frontenhausen, M	115
98	16,6	14	15	8	9	-	-	1	- Gottfrieding	116
712	19,6	186	78	66	27	10	5	9	7 Landau a.d. Isar, St	122
250	20,9	45	18	10	7	2	5	1	- Loiching	124
150	15,7	31	11	17	3	3	1	2	- Mamming	125
252	21,3	32	22	26	5	8	5	1	1 Marklkofen	126
373	19,3	76	30	31	14	10	1	7	- Mengkofen	127
269	18,9	52	27	26	3	5	2	1	2 Moosthenning	128
212	23,7	34	14	23	8	4	3	3	4 Niederviehbach	130
397	19,4	50	36	35	13	8	4	3	2 Pilsting, M	132
469	18,0	84	71	46	13	20	4	5	- Reisbach, M	134

Noch: 1. Ergebnisse der Europawahl 2009 nach

Schl. Nr.	Gebiet	Von den gültigen Stimmen entfielen auf								
		davon								
		CM	AUFBRUCH	DKP	BüSo	PSG	50Plus	AUF	DVU	DIE GRAUEN
		Anzahl								
		27	28	29	30	31	32	33	34	35

Noch: Niederbayern

277 Noch: Landkreis Rottal-Inn

134	Mitterskirchen	1	-	-	1	-	-	-	2	1
138	Pfarrkirchen, St	16	2	1	3	1	10	1	11	1
139	Postmünster	1	-	-	-	-	1	1	2	-
140	Reut	4	-	-	-	-	-	-	-	-
141	Rimbach	-	-	-	-	-	-	1	-	1
142	Roßbach	1	4	-	-	-	-	-	3	3
144	Schönau	5	1	-	1	-	1	2	5	-
145	Simbach a.Inn, St	-	1	1	-	-	4	1	6	4
147	Stubenberg	-	-	-	-	-	1	-	-	-
148	Tann, M	4	-	-	-	2	-	3	2	4
149	Triftern, M	3	1	-	2	-	3	-	5	1
151	Unterdietfurt	2	-	1	-	-	2	-	1	-
152	Wittibreit	2	2	-	-	-	-	2	1	1
153	Wurmannsquick, M	5	-	-	1	-	2	-	5	1
154	Zeilarn	-	-	-	-	-	-	-	-	-
	Zusammen	81	42	8	35	6	50	27	79	33

278 Landkreis Straubing-Bogen

112	Aholting	-	-	-	-	-	-	-	-	-
113	Aiterhofen	1	-	-	-	-	-	-	1	-
116	Ascha	-	-	-	-	-	-	-	1	-
117	Atting	1	-	-	1	-	-	-	2	-
118	Bogen, St	-	2	-	-	-	4	1	3	6
120	Falkenfels	-	-	-	-	-	-	-	1	-
121	Feldkirchen	-	-	-	-	-	-	-	1	-
123	Geiselhöring, St	1	-	2	-	-	-	1	7	1
129	Haibach	-	1	-	-	-	-	-	-	1
134	Haselbach	-	-	-	-	-	-	-	4	-
139	Hunderdorf	1	1	2	-	-	2	-	1	1
140	Irlbach	-	-	-	-	-	-	-	-	1
141	Kirchroth	2	1	-	1	-	1	1	-	2
143	Konzell	1	-	-	-	1	-	-	3	-
144	Laberweinting	3	-	-	-	-	-	-	-	1
146	Leiblfing	-	2	-	1	-	1	3	3	1
147	Loitzendorf	-	-	-	-	-	-	-	-	-
148	Mallersdorf-Pfaffenberg, M	2	2	1	-	1	3	3	6	1
149	Mariaposching	1	-	1	-	-	1	-	2	-
151	Mitterfels, M	1	-	-	-	-	-	-	-	-
154	Neukirchen	-	2	-	-	-	-	-	1	-
159	Niederwinkling	-	-	-	1	-	-	-	-	-
167	Oberschneiding	1	-	-	-	-	-	2	1	-
170	Parkstetten	-	2	1	-	-	3	1	-	3
171	Perasdorf	-	-	-	-	-	-	-	-	-
172	Perkam	-	-	-	1	-	-	-	1	-
177	Rain	-	1	-	-	-	1	1	5	2
178	Rattenberg	-	1	-	-	-	2	-	3	-
179	Rattiszell	-	-	-	-	-	-	1	-	-
182	Salching	1	1	-	-	-	1	1	1	-
184	Sankt Englmar	-	-	-	-	1	1	1	2	-
187	Schwarzach, M	-	1	-	-	-	4	-	1	1
189	Stallwang	-	-	-	1	-	1	-	2	1
190	Steinach	-	1	-	1	-	2	-	-	-
192	Straßkirchen	-	1	-	2	-	-	-	1	-
197	Wiesenfelden	-	-	-	2	-	-	2	2	-
198	Windberg	-	-	-	-	-	-	-	-	-
	Zusammen	16	19	7	11	3	27	18	54	22

279 Landkreis Dingolfing-Landau

112	Dingolfing, St	9	5	3	-	1	9	3	9	7
113	Eichendorf, M	2	4	-	2	-	4	1	2	1
115	Frontenhausen, M	4	5	2	-	-	1	1	3	-
116	Gottfrieding	2	1	4	-	-	-	-	-	-
122	Landau a.d.Isar, St	5	6	-	-	-	4	2	5	1
124	Loiching	-	1	-	-	-	1	-	2	1
125	Mamming	1	-	-	-	2	1	-	-	2
126	Marklkofen	3	2	1	-	-	1	3	3	-
127	Mengkofen	-	2	3	1	-	5	2	2	2
128	Moosthenning	1	1	-	1	-	1	-	2	-
130	Niederviehbach	4	-	1	-	-	-	3	1	1
132	Pilsting, M	3	2	-	-	-	1	-	9	-
134	Reisbach, M	5	4	2	1	-	1	1	7	4

Regierungsbezirken, Kreisen und Gemeinden

Von den gültigen Stimmen entfielen auf									Gebiet	Schl. Nr.
davon										
DIE VIOLETTEN	EDE	FBI	VOLKS-ENTSCHEIDE	FW FREIE WÄHLER	Newpeans	PIRATEN	RRP	RENTNER		
Anzahl										
36	37	38	39	40	41	42	43	44		

Noch: Niederbayern

									Noch: Landkreis Rottal-Inn 277	
1	-	1	-	60	-	4	1	3 Mitterskirchen	134
2	1	3	3	247	16	19	16	14 Pfarrkirchen, St	138
2	-	1	-	40	1	8	-	2 Postmünster	139
-	-	-	1	64	-	4	1	1 Reut	140
1	-	-	-	16	1	-	-	- Rimbach	141
-	-	-	-	61	-	2	5	5 Roßbach	142
1	-	-	2	63	1	-	-	2 Schönau	144
1	1	3	-	573	3	5	5	13 Simbach a.Inn, St	145
1	-	-	-	83	-	-	-	- Stubenberg	147
2	-	1	4	95	1	3	3	3 Tann, M	148
-	1	1	2	70	-	4	6	4 Triftern, M	149
1	-	-	3	30	-	3	1	3 Unterdietfurt	151
3	-	-	1	63	-	5	1	2 Wittibreut	152
5	-	-	1	72	1	7	-	7 Wurmannsquick, M	153
1	-	1	-	75	1	5	-	1 Zeilarn	154
38	8	24	34	3 004	29	169	104	186	Zusammen	

									Landkreis Straubing-Bogen 278	
1	-	-	-	38	-	7	-	2 Aholting	112
-	1	1	-	51	-	6	3	5 Aiterhofen	113
1	-	-	1	52	-	5	-	2 Ascha	116
1	-	-	-	28	-	3	3	- Atting	117
3	2	-	1	161	3	15	7	9 Bogen, St	118
-	-	1	-	44	-	-	-	- Falkenfels	120
-	-	1	-	31	-	4	1	- Feldkirchen	121
2	-	2	2	262	-	13	4	7 Geiselhöring, St	123
-	-	2	-	64	-	2	3	- Haibach	129
-	-	1	-	88	-	1	1	- Haselbach	134
-	-	-	-	75	-	4	2	4 Hunderdorf	139
2	-	-	-	11	1	1	-	4 Irlbach	140
1	1	1	1	124	-	9	5	6 Kirchroth	141
-	-	1	2	47	-	3	-	1 Konzell	143
1	-	-	1	131	-	11	1	2 Laberweinting	144
-	1	2	1	141	-	5	-	3 Leiblfing	146
-	-	-	-	30	-	-	-	- Loitzendorf	147
3	-	1	2	223	-	16	-	5 Mallersdorf-Pfaffenberg, M	148
1	3	-	-	65	-	2	-	3 Mariaposching	149
1	-	-	-	97	-	1	1	6 Mitterfels, M	151
3	-	-	1	47	-	2	-	1 Neukirchen	154
2	-	-	3	185	1	7	1	- Niederwinkling	159
1	-	-	2	40	-	5	1	2 Oberschneiding	167
1	-	1	-	38	-	10	3	3 Parkstetten	170
-	-	-	-	30	-	-	-	4 Perasdorf	171
-	-	1	-	37	-	1	-	2 Perkam	172
2	-	2	1	86	-	10	2	14 Rain	177
1	-	-	-	27	-	2	2	2 Rattenberg	178
-	-	1	1	110	-	4	1	4 Rattiszell	179
1	-	-	2	41	-	1	5	1 Salching	182
1	-	-	-	50	-	2	1	1 Sankt Englmar	184
4	-	1	-	99	-	1	1	2 Schwarzach, M	187
-	-	-	2	46	-	4	1	2 Stallwang	189
2	-	-	2	54	-	4	-	3 Steinach	190
-	-	4	-	41	-	4	-	4 Straßkirchen	192
1	-	2	1	95	-	7	6	4 Wiesenfelden	197
-	-	-	-	17	-	1	-	1 Windberg	198
36	8	25	26	2 806	5	173	55	109	Zusammen	

									Landkreis Dingolfing-Landau 279	
10	-	2	6	252	-	20	16	37 Dingolfing, St	112
2	-	-	-	109	2	11	9	6 Eichendorf, M	113
6	-	2	-	53	-	2	4	8 Frontenhausen, M	115
-	-	-	-	39	-	3	1	1 Gottfrieding	116
12	-	2	2	234	9	13	9	20 Landau a.d.Isar, St	122
2	-	2	2	132	-	6	4	9 Loiching	124
2	-	-	-	67	-	3	1	3 Mamming	125
5	-	1	2	101	2	12	9	7 Marklkofen	126
6	-	1	1	156	1	12	4	6 Mengkofen	127
3	-	1	-	113	-	7	8	13 Moosthenning	128
1	-	1	-	85	-	6	2	14 Niederviehbach	130
3	-	3	-	195	1	14	7	8 Pilsting, M	132
1	-	3	1	167	-	8	10	11 Reisbach, M	134

Noch: 1. Ergebnisse der Europawahl 2009 nach

Schl. Nr.	Gebiet	Wahlbe- rechtigte	Wähler	Wahlbe- teiligung in %	Ungültige Stimmen		Gültige Stimmen		Von den gültigen Stimmen entfielen auf									
									CSU		SPD		GRÜNE		FDP		DIE LINKE	
					Anzahl	%	Anzahl	%	Anzahl	%	Anzahl	%	Anzahl	%	Anzahl	%	Anzahl	%
					1	2	3	4	5	6	7	8	9	10	11	12	13	14

Noch: Niederbayern

279 Noch: Landkreis Dingolfing-Landau

135	Simbach, M	2 877	1 263	43,9	22	1,7	1 241	768	61,9	91	7,3	62	5,0	75	6,0	15	1,2
137	Wallersdorf, M	5 168	1 797	34,8	4	0,2	1 793	1 163	64,9	143	8,0	47	2,6	100	5,6	15	0,8
	Zusammen	70 176	27 275	38,9	192	0,7	27 083	16 261	60,0	2 513	9,3	1 173	4,3	1 665	6,1	432	1,6
	Landkreise zusammen	802 785	299 246	37,3	2 019	0,7	297 227	170 457	57,3	26 332	8,9	16 980	5,7	20 731	7,0	5 491	1,8

Regierungsbezirken, Kreisen und Gemeinden

Sonstige		Von den gültigen Stimmen entfielen auf								Gebiet	Schl. Nr.
		davon									
Anzahl	%	ödp	REP	BP	Die Tier- schutzpartei	FAMILIE	Volksab- stimmung	DIE FRAUEN	PBC		
17	18	19	20	21	22	23	24	25	26		

Noch: Niederbayern

230	18,5	40	35	18	4	4	1	2	-	Landkreis Dingolfing-Landau	279
325	18,1	78	50	31	9	7	2	2	1 Simbach, M	135
5 039	18,6	987	560	459	171	120	45	54	20	Zusammen	
57 236	19,3	10 901	4 447	4 730	2 011	1 235	394	487	350	Landkreise zusammen	

Noch: 1. Ergebnisse der Europawahl 2009 nach

Schl. Nr.	Gebiet	Von den gültigen Stimmen entfielen auf								
		davon								
		CM	AUFBRUCH	DKP	BüSo	PSG	50Plus	AUF	DVU	DIE GRAUEN
Anzahl										
		27	28	29	30	31	32	33	34	35

Noch: Niederbayern

279 Noch: Landkreis Dingolfing-Landau

135	Simbach, M	4	4	-	-	-	1	1	-	1
137	Wallersdorf, M	2	4	-	-	-	2	3	7	2
	Zusammen	45	41	16	5	3	32	20	52	22
	Landkreise zusammen	447	335	109	92	41	381	203	626	237

Regierungsbezirken, Kreisen und Gemeinden

Von den gültigen Stimmen entfielen auf									Gebiet	Schl. Nr.
davon										
DIE VIOLETTEN	EDE	FBI	VOLKS- ENTSCHEIDE	FW FREIE WÄHLER	Newropeans	PIRATEN	RRP	RENTNER		
36	37	38	39	40	41	42	43	44		

Noch: Niederbayern

1	-	1	2	88	-	9	7	7	7 Simbach, M	135
1	1	-	4	94	1	10	7	7	7 Wallersdorf, M	137
55	1	19	20	1 885	16	136	98	157	157	Zusammen	
554	59	180	269	25 192	133	1 558	908	1 357	1 357	Landkreise zusammen	
										Landkreis Dingolfing-Landau	279

Regierungsbezirken, Kreisen und Gemeinden

Sonstige		Von den gültigen Stimmen entfielen auf								Gebiet	Schl. Nr.
		davon									
Anzahl	%	ödp	REP	BP	Die Tier- schutzpartei	FAMILIE	Volksab- stimmung	DIE FRAUEN	PBC		
17	18	19	20	21	22	23	24	25	26		

Oberpfalz

Kreisfreie Städte

1 906	16,1	503	107	82	84	44	20	21	15 Amberg	361
5 600	14,4	1 307	331	284	394	126	57	77	60 Regensburg	362
1 797	15,1	228	157	134	97	60	22	32	27 Weiden i.d.OPf.	363
9 303	14,8	2 038	595	500	575	230	99	130	102	Kreisfreie Städte zusammen	

Landkreis Amberg-Regen 371

201	26,8	94	14	7	4	8	2	1	1 Ammerthal	111
612	20,7	34	38	29	19	14	5	1	3 Auerbach i.d.OPf., St	113
146	25,0	17	15	5	3	3	-	1	4 Birgland	116
152	18,3	30	9	9	3	4	2	-	1 Ebermannsdorf	118
152	25,2	50	10	12	3	5	-	1	1 Edelsfeld	119
147	16,9	21	16	17	5	6	1	3	1 Ensdorf	120
199	22,2	20	6	10	4	7	1	-	2 Freihung, M	121
292	17,9	57	17	19	6	14	3	4	1 Freudenberg	122
78	23,9	21	2	-	-	3	-	-	1 Gebenbach	123
340	18,7	78	16	18	8	12	6	5	1 Hahnbach, M	126
429	19,8	74	31	25	16	18	2	4	2 Hirschau, St	127
111	25,8	16	17	3	3	3	1	-	2 Hirschbach	128
112	19,3	22	5	5	3	3	2	1	- Hohenburg, M	129
161	21,6	23	10	9	3	12	-	-	6 Illschwang	131
178	18,1	60	11	4	3	6	2	1	1 Kastl, M	132
127	23,2	12	19	7	3	2	-	1	1 Königstein, M	135
508	16,1	99	45	34	20	17	7	5	3 Kümmersbruck	136
84	18,8	18	9	2	1	2	1	-	2 Etzelwang	140
176	19,7	25	9	5	7	4	2	5	1 Neukirchen b.Sulzbach-Rosenberg	141
220	18,3	48	16	17	10	7	3	4	4 Poppenricht	144
151	17,0	25	11	19	8	-	5	2	1 Rieden, M	146
129	18,4	8	17	14	7	1	2	2	2 Schmidmühlen, M	148
230	15,5	35	19	19	7	4	7	5	- Schnaittenbach, St	150
889	15,9	191	87	47	35	25	9	12	25 Sulzbach-Rosenberg, St	151
311	24,2	59	26	14	12	5	3	3	- Ursensollen	154
362	23,1	63	16	11	8	6	2	4	1 Vilseck, St	156
106	23,8	15	15	4	5	-	-	-	2 Weigendorf	157
6 603	19,2	1 215	506	365	206	191	68	65	69	Zusammen	

Landkreis Cham 372

136	28,0	14	4	7	2	4	-	1	- Arnschwang	112
75	16,4	8	2	6	2	-	4	-	1 Arrach	113
129	25,1	7	6	11	4	1	-	-	1 Blaibach	115
1 164	23,4	90	63	52	28	18	4	8	7 Cham, St	116
194	26,7	8	10	9	5	5	2	3	1 Chamerau	117
174	21,4	12	20	8	6	3	1	-	- Eschlkam, M	124
253	22,6	34	15	16	11	1	1	1	2 Falkenstein, M	125
509	21,4	51	25	39	22	4	4	5	6 Furth im Wald, St	126
61	25,1	3	7	3	-	4	-	-	- Gleißenberg	128
71	17,2	4	3	9	4	1	-	1	- Grafenwiesen	130
82	20,4	12	5	14	1	1	-	2	1 Hohenwarth	135
435	22,1	56	25	28	14	7	3	7	3 Bad Kötzing, St	137
121	20,0	25	5	11	11	-	-	2	- Lam, M	138
162	29,1	14	3	7	3	-	-	1	- Michelsneukirchen	142
158	23,5	11	4	9	7	1	1	2	1 Miltach	143
172	20,7	31	14	20	18	3	-	-	- Neukirchen b.Hl.Blut, M	144
183	24,4	14	2	17	6	4	1	1	1 Pemfling	146
81	21,8	10	-	1	2	-	1	1	- Pösing	147
66	22,1	6	7	6	5	1	-	1	1 Reichenbach	149
196	32,5	18	4	11	5	2	-	-	2 Rettenbach	150
94	21,4	16	6	9	1	4	-	1	- Rimbach	151
716	22,3	66	40	43	17	16	6	3	8 Roding, St	153
288	24,3	17	8	14	5	6	3	1	- Rötz, St	154
122	20,2	11	8	14	3	3	2	1	- Runding	155
143	19,9	12	8	13	3	3	1	1	- Schonthal	157
283	33,3	17	10	6	6	1	-	-	2 Schorndorf	158
201	28,6	20	4	9	9	4	-	-	5 Stamsried, M	161
206	25,2	13	12	8	8	3	2	1	- Tiefenbach	163
370	30,9	25	17	33	13	2	4	1	- Traitsching	164
73	20,8	7	5	9	1	4	1	1	- Treffelstein	165
176	25,8	18	8	7	1	6	-	1	3 Zell	167
222	33,7	9	3	9	5	1	-	1	1 Waffenbrunn	168
142	15,6	10	8	14	4	1	-	1	3 Wald	169
162	25,0	15	12	10	6	5	-	2	3 Walderbach	170
450	18,6	39	16	22	21	15	3	6	9 Waldmünchen, St	171

Noch: 1. Ergebnisse der Europawahl 2009 nach

Schl. - Nr.	Gebiet	Von den gültigen Stimmen entfielen auf								
		davon								
		CM	AUFBRUCH	DKP	BüSo	PSG	50Plus	AUF	DVU	DIE GRAUEN
		Anzahl								
		27	28	29	30	31	32	33	34	35

Noch: Oberpfalz

Kreisfreie Städte

361	Amberg	21	10	7	1	2	14	8	39	7
362	Regensburg	50	35	26	9	10	41	29	87	34
363	Weiden i.d.OPf.	16	13	7	2	2	15	9	28	7
	Kreisfreie Städte zusammen	87	58	40	12	14	70	46	154	48

371 Landkreis Amberg-Sulzbach

111	Ammerthal	-	-	1	-	-	5	2	1	1
113	Auerbach i.d.OPf., St	6	5	2	-	1	3	4	5	1
116	Birgland	-	2	1	-	-	1	-	4	1
118	Ebermannsdorf	-	-	-	-	-	4	-	1	1
119	Edelsfeld	-	4	-	1	-	-	2	-	-
120	Ensdorf	2	2	-	-	-	1	1	4	-
121	Freihung, M	-	-	-	-	-	-	1	1	1
122	Freudenberg	5	5	-	-	-	1	-	2	4
123	Gebenbach	1	2	-	-	-	-	-	2	-
126	Hahnbach, M	6	-	-	-	1	2	-	5	3
127	Hirschau, St	-	2	-	-	1	3	2	4	2
128	Hirschbach	1	2	-	-	-	-	-	1	-
129	Hohenburg, M	-	-	-	-	-	-	-	2	1
131	Illschwang	-	1	1	-	1	-	-	5	2
132	Kastl, M	1	1	1	-	-	2	-	2	-
135	Königstein, M	-	-	-	-	-	1	1	4	-
136	Kümmersbruck	9	7	2	1	2	5	5	18	2
140	Etzelwang	1	-	-	-	-	-	1	-	-
141	Neukirchen b.Sulzbach-Rosenberg ...	1	1	-	-	1	2	-	2	2
144	Poppenricht	4	-	-	-	-	2	-	11	2
146	Rieden, M	1	-	-	1	-	-	-	5	-
148	Schmidmühlen, M	-	1	-	-	-	2	-	1	-
150	Schnaittenbach, St	1	1	-	-	-	1	-	-	1
151	Sulzbach-Rosenberg, St	9	6	7	1	4	10	6	10	3
154	Ursensollen	-	1	-	-	-	-	1	-	1
156	Vilseck, St	4	2	1	-	-	1	2	6	1
157	Weigendorf	1	1	2	-	-	2	-	-	-
	Zusammen	53	46	18	4	11	48	28	96	29

372 Landkreis Cham

112	Arnschwang	-	1	-	-	1	-	-	4	-
113	Arrach	-	-	-	1	-	-	1	2	-
115	Blaibach	3	-	-	1	-	-	7	1	-
116	Cham, St	6	12	-	-	-	2	2	14	1
117	Chamerau	2	2	-	-	-	1	-	1	1
124	Eschlkam, M	-	1	2	-	-	1	-	-	2
125	Falkenstein, M	1	-	-	-	-	1	3	1	1
126	Furth im Wald, St	7	1	2	-	-	2	3	10	2
128	Gleißenberg	-	-	-	-	-	-	-	4	3
130	Grafenwiesen	-	-	-	-	-	-	-	-	-
135	Hohenwarth	2	-	-	1	-	1	-	-	1
137	Bad Kötzing, St	-	2	1	-	1	1	4	1	1
138	Lam, M	-	1	-	-	1	1	-	1	-
142	Michelsneukirchen	1	-	1	-	-	-	-	-	-
143	Miltach	4	1	-	-	-	1	1	-	-
144	Neukirchen b.Hl.Blut, M	-	2	-	-	-	-	1	1	1
146	Pemfling	-	3	-	-	1	-	-	2	-
147	Pöding	2	2	-	-	-	-	-	1	-
149	Reichenbach	-	-	-	-	-	-	-	-	-
150	Rettenbach	-	1	-	-	-	1	2	1	-
151	Rimbach	-	-	-	-	1	-	-	2	-
153	Roding, St	11	5	-	-	-	3	3	15	1
154	Rötz, St	1	-	-	-	-	1	1	1	-
155	Runding	1	2	-	-	-	2	1	8	-
157	Schönthal	2	2	-	-	-	-	-	-	-
158	Schorndorf	1	-	-	-	-	2	-	2	-
161	Stamsried, M	-	4	-	-	-	1	-	2	1
163	Tiefenbach	1	-	-	-	-	3	-	1	-
164	Traitsching	2	1	-	-	-	-	2	3	-
165	Treffelstein	-	-	-	-	-	-	1	-	-
167	Zell	-	-	-	-	-	-	-	4	3
168	Waffenbrunn	1	1	-	-	-	-	-	-	-
169	Wald	-	1	-	3	-	-	1	1	-
170	Walderbach	2	-	1	1	-	1	1	1	-
171	Waldmünchen, St	3	6	3	3	-	1	3	3	2

Regierungsbezirken, Kreisen und Gemeinden

Von den gültigen Stimmen entfielen auf									Gebiet	Schl. Nr.
davon										
DIE VIOLETTEN	EDE	FBI	VOLKS-ENTSCHEIDE	FW FREIE WÄHLER	Newpeans	PIRATEN	RRP	RENTNER		
Anzahl										
36	37	38	39	40	41	42	43	44		

Noch: Oberpfalz

Kreisfreie Städte

15	6	14	28	671	3	80	47	57 Amberg	361
91	14	19	35	1 634	20	463	200	167 Regensburg	362
19	4	13	116	597	3	84	39	66 Weiden i.d.OPf.	363
125	24	46	179	2 902	26	627	286	290	Kreisfreie Städte zusammen	

Landkreis Amberg-Regen 371

1	-	1	2	47	-	5	2	2 Ammerthal	111
1	-	3	2	381	1	14	15	25 Auerbach i.d.OPf., St	113
-	-	1	1	85	-	2	-	- Birgland	116
-	1	-	2	76	-	4	1	4 Ebermannsdorf	118
-	-	1	-	53	-	4	2	3 Edelsfeld	119
-	1	-	-	58	-	1	4	3 Ensdorf	120
2	-	2	5	126	-	5	5	1 Freihung, M	121
1	-	1	1	134	-	5	7	5 Freudenberg	122
-	-	-	1	43	-	1	-	1 Gebenbach	123
2	-	3	4	149	1	7	5	8 Hahnbach, M	126
-	1	1	5	206	1	14	6	9 Hirschau, St	127
1	-	1	1	55	-	-	3	1 Hirschbach	128
3	-	1	1	59	-	3	1	- Hohenburg, M	129
-	-	1	2	79	1	3	2	- Illschwang	131
4	-	2	1	70	-	3	1	2 Kastl, M	132
-	-	1	-	66	-	4	1	4 Königstein, M	135
3	-	2	3	175	-	25	7	12 Kümmerbruck	136
-	-	-	-	42	-	2	1	2 Etzelwang	140
-	-	-	-	95	-	7	5	2 Neukirchen b.Sulzbach-Rosenberg	141
2	-	-	4	68	-	7	4	7 Poppenricht	144
2	1	2	-	59	1	3	-	5 Rieden, M	146
-	2	-	-	55	-	6	6	3 Schmidmühlen, M	148
-	-	5	2	106	-	3	5	9 Schnaittenbach, St	150
7	3	5	9	274	2	53	20	29 Sulzbach-Rosenberg, St	151
3	1	-	5	162	-	5	2	8 Ursensollen	154
-	1	1	3	216	-	8	1	4 Vilseck, St	156
1	-	1	2	52	-	-	1	2 Weigendorf	157
33	10	36	56	2 991	7	194	107	151	Zusammen	

Landkreis Cham 372

1	-	1	-	89	-	2	4	1 Arnschwang	112
-	-	-	-	41	1	3	3	- Arrach	113
-	-	-	1	79	-	1	5	1 Blaibach	115
4	1	3	3	780	3	34	16	13 Cham, St	116
-	-	-	-	132	-	4	2	6 Chamerau	117
2	-	-	-	105	-	2	3	6 Eschkam, M	124
2	-	-	-	151	-	7	1	4 Falkenstein, M	125
3	-	1	-	289	7	11	10	5 Furth im Wald, St	126
-	-	-	-	33	-	-	1	3 Gleißenberg	128
1	-	-	2	43	-	1	1	1 Grafenwiesen	130
-	-	-	1	37	-	2	-	1 Hohenwarth	135
1	-	2	4	241	3	9	10	11 Bad Kötzting, St	137
-	-	-	-	56	1	-	3	3 Lam, M	138
2	-	-	-	124	-	2	1	3 Michelsneukirchen	142
1	-	-	-	108	-	3	2	1 Miltach	143
-	-	1	-	68	-	6	1	5 Neukirchen b.Hl.Blut, M	144
1	-	1	1	120	-	5	2	1 Pemfling	146
-	-	-	-	58	-	-	1	2 Pöding	147
-	-	1	-	37	-	-	-	1 Reichenbach	149
-	-	1	1	142	-	1	1	2 Rettenbach	150
2	-	-	-	49	-	2	-	1 Rimbach	151
4	2	1	2	439	2	13	7	9 Roding, St	153
3	-	-	1	214	-	7	1	4 Röt, St	154
2	-	-	1	58	-	3	1	1 Runding	155
-	-	1	1	93	-	1	1	1 Schönthal	157
1	-	2	-	220	-	7	2	3 Schorndorf	158
1	-	-	3	123	-	9	2	4 Stamsried, M	161
2	-	-	3	136	-	5	6	2 Tiefenbach	163
1	-	1	2	249	-	3	3	8 Traitsching	164
-	-	-	-	42	-	-	2	- Treffelstein	165
-	-	-	-	118	1	3	3	- Zell	167
-	1	-	1	182	-	1	3	3 Waffenbrunn	168
-	-	1	3	86	-	1	1	3 Wald	169
-	-	1	1	95	-	-	2	3 Walderbach	170
1	-	2	-	256	-	14	6	16 Waldmünchen, St	171

Regierungsbezirken, Kreisen und Gemeinden

Sonstige		Von den gültigen Stimmen entfielen auf								Gebiet	Schl. Nr.
		davon									
		ödp	REP	BP	Die Tier- schutzpartei	FAMILIE	Volksab- stimmung	DIE FRAUEN	PBC		
Anzahl	%	Anzahl									
17	18	19	20	21	22	23	24	25	26		

Noch: Oberpfalz

										Noch: Landkreis Cham		372
174	23,8	8	11	15	9	6	3	1	- Weiding	174	
178	25,9	13	12	4	3	4	2	1	- Willmering	175	
145	28,4	8	9	4	2	1	-	1	4 Zandt	177	
80	19,2	8	5	4	-	1	1	3	1 Lohberg	178	
8 647	23,4	760	426	531	273	146	51	64	66	Zusammen		

Landkreis Neumarkt i.d.OPf. 373

550	17,5	79	32	30	15	18	4	3	2 Berching, St	112
433	15,2	72	22	18	12	14	2	6	1 Berg b.Neumarkt i.d.OPf.	113
218	21,1	16	5	5	2	5	-	-	- Berggau	114
175	15,0	23	11	13	3	4	-	-	1 Breitenbrunn, M	115
279	16,9	17	15	18	12	3	1	1	- Deining	119
322	15,9	32	12	29	8	6	-	2	2 Dietfurt a.d.Altmühl, St	121
570	18,6	47	21	24	19	11	7	7	7 Freystadt, St	126
153	20,5	2	10	7	6	-	1	1	- Hohenfels, M	134
314	21,3	68	25	19	13	12	6	1	- Lauterhofen, M	140
153	17,7	18	5	8	6	2	-	2	- Lupburg, M	143
252	17,9	22	14	8	12	7	3	2	12 Mühlhausen	146
2 606	19,8	201	116	96	92	50	10	21	21 Neumarkt i.d.OPf., GKSt	147
399	18,3	37	21	35	13	7	5	5	1 Parsberg, St	151
272	26,4	30	9	8	5	9	-	2	- Pilsach	153
506	19,4	25	35	13	23	18	6	2	3 Postbauer-Heng, M	155
477	23,9	23	24	8	21	16	-	2	3 Pyrbaum, M	156
172	18,9	13	12	7	6	2	-	1	1 Sengenthal	159
271	13,3	23	19	19	7	4	6	3	- Seubersdorf i.d.OPf.	160
334	17,7	36	14	15	9	9	5	1	3 Velburg, St	167
8 456	18,7	784	422	380	284	197	56	62	55	Zusammen	

Landkreis Neustadt a.d.Waldnaab 374

317	21,7	30	16	24	15	7	3	4	3 Altenstadt a.d.Waldnaab	111
275	19,1	18	16	28	12	5	3	4	1 Eschenbach i.d.OPf., St	117
224	18,9	11	45	25	3	2	2	3	1 Eslarn, M	118
162	22,9	12	4	16	6	7	2	3	- Etzenricht	119
206	17,5	21	13	10	7	9	6	4	2 Floß, M	121
88	12,8	3	3	4	4	7	2	-	- Flossenbürg	122
106	21,9	9	4	12	2	1	-	2	- Georgenberg	123
277	15,4	14	15	25	10	5	4	6	2 Grafenwöhr, St	124
45	15,3	4	3	5	5	4	2	-	- Irchenrieth	127
95	21,9	4	1	2	1	1	3	1	3 Kirchendemereuth	128
241	20,4	22	9	19	1	7	2	2	2 Kirchentumbach, M	129
126	28,1	20	2	6	4	4	-	1	1 Kohlberg, M	131
89	19,9	10	4	6	3	1	-	1	- Leuchtenberg, M	132
213	18,5	34	11	29	4	8	4	3	2 Luhe-Wildenau, M	133
212	20,7	16	12	14	14	4	2	4	4 Mantel, M	134
158	18,9	20	12	12	3	2	1	1	- Moosbach, M	137
369	18,9	23	9	46	12	6	2	1	1 Neustadt a.d.Waldnaab, St	139
107	22,8	6	4	5	7	2	-	2	- Neustadt am Kulm, St	140
180	20,0	26	10	12	3	6	3	1	- Parkstein, M	144
151	23,7	9	6	7	-	1	-	2	- Pirk	146
182	20,3	30	12	25	7	10	6	2	1 Pleystein, St	147
257	44,3	15	7	2	2	2	-	-	- Trabitz	148
439	27,2	49	18	25	9	10	5	3	- Pressath, St	149
130	24,1	24	5	7	1	-	3	-	1 Püchersreuth	150
122	15,6	13	1	10	6	8	1	-	1 Schirmitz	154
90	23,8	2	9	3	-	1	1	-	- Schlammersdorf	155
92	22,9	2	4	8	3	1	-	1	- Schwarzenbach	156
143	27,1	16	8	4	2	2	1	1	- Speinshart	157
145	25,7	10	6	12	4	5	2	1	- Störnstein	158
157	26,3	13	7	7	1	2	-	-	- Tännesberg, M	159
120	24,2	15	2	4	1	-	1	2	- Theisseeil	160
393	17,7	70	28	33	18	5	5	2	1 Vohenstrauß, St	162
142	31,6	11	9	3	2	1	1	1	- Vorbach	163
166	19,7	28	26	18	10	1	1	-	- Waidhaus, M	164
150	19,8	22	5	8	4	6	3	4	- Waldthurn, M	165
257	17,3	24	24	31	10	6	3	4	4 Weiherhammer	166
277	15,6	19	15	21	16	1	4	5	1 Windischeschenbach, St	168
74	19,4	11	1	6	6	1	2	3	- Bechtsrieth	170
6 977	20,5	686	386	534	218	151	80	74	31	Zusammen	

Noch: 1. Ergebnisse der Europawahl 2009 nach

Schl. Nr.	Gebiet	Von den gültigen Stimmen entfielen auf								
		davon								
		CM	AUFBRUCH	DKP	BüSo	PSG	50Plus	AUF	DVU	DIE GRAUEN
		Anzahl								
		27	28	29	30	31	32	33	34	35

Noch: Oberpfalz

372 Noch: Landkreis Cham

174	Weiding	1	2	1	-	1	1	-	2	1
175	Willmering	-	2	-	-	-	1	-	3	1
177	Zandt	-	-	-	-	-	1	-	-	1
178	Lohberg	1	-	-	-	1	1	-	-	-
	Zusammen	55	55	11	10	7	30	37	92	23

373 Landkreis Neumarkt i.d.OPf.

112	Berching, St	2	1	3	1	1	2	4	8	1
113	Berg b. Neumarkt i.d.OPf.	4	3	3	-	-	10	4	8	-
114	Berggau	1	-	-	-	-	1	1	1	-
115	Breitenbrunn, M	1	2	-	-	-	3	1	2	-
119	Deining	4	-	-	-	-	3	-	6	1
121	Dietfurt a.d.Altmühl, St	20	1	-	-	-	2	-	4	1
126	Freystadt, St	6	1	1	-	1	4	4	7	1
134	Hohenfels, M	-	-	-	-	-	-	-	5	1
140	Lauterhofen, M	2	4	1	-	1	-	4	5	-
143	Lupburg, M	1	-	-	-	-	1	-	-	-
146	Mühlhausen	-	5	1	-	-	2	1	3	1
147	Neumarkt i.d.OPf., GKSt	27	18	4	4	1	58	10	43	11
151	Parsberg, St	-	2	-	2	-	4	2	5	5
153	Pilsach	-	4	1	1	-	4	-	-	-
155	Postbauer-Heng, M	1	3	1	-	-	2	3	11	3
156	Pyrbach, M	4	4	1	1	-	9	8	7	2
159	Sengenthal	-	-	-	-	-	-	1	1	1
160	Seubersdorf i.d.OPf.	3	3	-	1	-	5	-	-	1
167	Velburg, St	4	4	1	-	-	2	-	4	-
	Zusammen	80	55	17	10	4	112	43	120	29

374 Landkreis Neustadt a.d.Waldnaab

111	Altenstadt a.d.Waldnaab	2	2	-	-	-	2	2	3	1
117	Eschenbach i.d.OPf., St	4	1	1	-	-	3	-	2	1
118	Eslarn, M	1	-	-	-	-	-	-	9	-
119	Etzenricht	2	-	1	-	-	1	-	1	-
121	Floß, M	5	2	-	-	-	1	2	5	-
122	Flossenbürg	1	-	1	-	-	1	-	9	-
123	Georgenberg	1	-	-	1	-	-	-	-	-
124	Grafenwöhr, St	3	1	-	-	1	4	1	1	-
127	Irchenrieth	1	-	-	1	-	-	-	-	-
128	Kirchendemmenreuth	1	1	-	-	-	1	-	-	-
129	Kirchenthumbach, M	1	1	-	-	-	1	-	-	2
131	Kohlberg, M	1	-	-	1	-	1	-	1	-
132	Leuchtenberg, M	1	-	-	-	-	2	1	2	-
133	Luhe-Wildenau, M	1	4	1	-	-	2	1	2	2
134	Mantel, M	-	1	-	-	-	-	-	4	-
137	Moosbach, M	5	-	-	-	-	3	1	-	3
139	Neustadt a.d.Waldnaab, St	2	1	-	-	1	-	1	5	1
140	Neustadt am Kulm, St	3	-	-	-	-	-	-	1	-
144	Parkstein, M	2	-	-	-	-	-	-	1	-
146	Pirk	-	-	-	-	-	-	-	1	-
147	Pleystein, St	3	1	1	-	2	1	-	2	-
148	Trabit	2	-	-	-	-	-	1	-	-
149	Pressath, St	2	-	-	-	-	-	-	6	1
150	Püchersreuth	1	1	-	1	-	-	2	1	-
154	Schirmitz	1	-	-	-	-	2	2	6	-
155	Schlammersdorf	1	1	-	-	-	-	-	-	-
156	Schwarzenbach	-	-	-	-	-	1	-	2	-
157	Speinshart	2	-	1	-	-	2	-	2	-
158	Störnstein	-	1	-	-	-	1	1	2	-
159	Tännesberg, M	-	-	-	1	-	1	-	-	-
160	Theisseil	-	1	-	-	-	-	-	1	1
162	Vohenstrauß, St	6	2	1	-	-	3	3	5	3
163	Vorbach	1	-	-	-	1	-	-	-	-
164	Waidhaus, M	-	-	1	-	-	2	-	4	-
165	Waldthurn, M	2	2	-	-	-	2	1	1	-
166	Weierhammer	-	1	-	-	-	1	2	7	1
168	Windischeschenbach, St	-	1	-	-	-	4	2	3	1
170	Bechtsrieth	2	-	-	-	-	-	-	-	-
	Zusammen	60	25	8	5	5	42	23	89	17

Regierungsbezirken, Kreisen und Gemeinden

Von den gültigen Stimmen entfielen auf									Gebiet	Schl. Nr.
davon										
DIE VIOLETTEN	EDE	FBI	VOLKS- ENTSCHEIDE	FW FREIE WÄHLER	Newpeans	PIRATEN	RRP	RENTNER		
Anzahl										
36	37	38	39	40	41	42	43	44		

Noch: Oberpfalz

			2	100		1	4	5 Weiding	174
				121	1	3	3	4 Willmering	175
				110		2	2	 Zandt	177
2		2		42		3	1	4 Lohberg	178
37	4	22	33	5 466	19	171	117	141	Zusammen	

Noch: Landkreis Cham 372

Landkreis Neumarkt i.d.OPf. 373

5		1	2	301	2	10	16	7 Berching, St	112
5	2	2		210		16	10	9 Berg b.Neumarkt i.d.OPf.	113
		3		164	1	5	4	4 Berggau	114
		3	1	101		2	3	1 Breitenbrunn, M	115
		1	4	167		14	5	7 Deining	119
1	1	1		172		17	7	6 Dietfurt a.d.Altmühl, St	121
4	1	2	4	347	1	10	13	20 Freystadt, St	126
1				114		3	2	 Hohenfels, M	134
6		1	2	136		1	2	5 Lauterhofen, M	140
4				99			5	2 Lupburg, M	143
3	1			129	1	5	13	7 Mühlhausen	146
17	1	11	14	1 536	15	83	72	74 Neumarkt i.d.OPf., GKSt	147
4		3	1	219	1	16	6	5 Parsberg, St	151
4			1	184		7	2	1 Pilsach	153
4	1	1	1	303	1	19	13	14 Postbauer-Heng, M	155
5	2	4	1	298	1	10	16	7 Pyrbaum, M	156
3		1	2	107	2	4	4	4 Sengenthal	159
6			1	148		4	6	12 Seubersdorf i.d.OPf.	160
1		1	2	205	1	8	4	5 Velburg, St	167
73	9	35	36	4 940	26	239	198	190	Zusammen	

Landkreis Neustadt a.d.Waldnaab 374

			16	169	1	11	1	5 Altenstadt a.d.Waldnaab	111
1			49	107		9	3	7 Eschenbach i.d.OPf., St	117
			5	87		14	5	11 Eslarn, M	118
2		2	8	81		5	3	6 Etzenricht	119
		4	12	91		6	2	4 Floß, M	121
		1		42		8		2 Flossenbürg	122
		3	3	64		2	1	1 Georgenberg	123
1			24	133	2	16	5	4 Grafenwöhr, St	124
1		1	1	15		1		1 Irchenrieth	127
		2	2	70		2		 Kirchendemenreuth	128
		2	30	126		5	4	5 Kirchentumbach, M	129
1		1	10	66		6		 Kohlberg, M	131
			6	46		3	1	2 Leuchtenberg, M	132
		1	6	85		8	4	1 Luhe-Wildenau, M	133
		1	8	117		6	1	4 Mantel, M	134
1			4	87		1	1	1 Moosbach, M	137
1		2	18	210	1	12	6	8 Neustadt a.d.Waldnaab, St	139
			31	41		2		3 Neustadt am Kulm, St	140
1			5	101		5	1	3 Parkstein, M	144
	1	1	1	119		1	2	 Pirk	146
			6	65	1	1	1	5 Pleystein, St	147
	1	2	184	36		1		2 Trabitz	148
2			200	90	1	9	6	3 Pressath, St	149
2	1		6	63		7		4 Püchersreuth	150
3			9	50		2	1	6 Schirmitz	154
			9	60		1	1	1 Schlammersdorf	155
			15	47		2	3	3 Schwarzenbach	156
			31	66	1	2		2 Speinshart	157
			12	84		3		1 Störnstein	158
2		1	3	117		1		1 Tännesberg, M	159
1	1	1	4	80		3		2 Theisseil	160
6			1	158	2	19	10	12 Vohenstrauß, St	162
			8	99		2	2	1 Vorbach	163
3		1	10	41		6	5	9 Waidhaus, M	164
			4	79		6		1 Waldthurn, M	165
1			12	115		4	3	4 Weiherhammer	166
4			16	143		9	7	5 Windischeschenbach, St	168
		1	3	38				 Bechtsrieth	170
33	4	27	772	3 288	9	201	79	130	Zusammen	

Regierungsbezirken, Kreisen und Gemeinden

Sonstige		Von den gültigen Stimmen entfielen auf								Gebiet	Schl. Nr.
		davon									
		ödp	REP	BP	Die Tier- schutzpartei	FAMILIE	Volksab- stimmung	DIE FRAUEN	PBC		
Anzahl	%	Anzahl									
17	18	19	20	21	22	23	24	25	26		

Noch: Oberpfalz

Landkreis Regensburg 375

247	21,8	25	17	13	11	4	1	—	2 Altglofsheim	113
126	23,2	6	11	3	3	5	1	—	— Altenthann	114
119	21,3	13	12	8	1	3	1	2	2 Aufhausen	115
95	17,5	14	13	4	4	6	—	1	— Bach a.d.Donau	116
258	15,8	33	22	14	19	9	2	2	6 Barbing	117
355	18,9	35	18	24	15	10	1	2	5 Beratzhausen, M	118
354	17,8	46	47	15	12	9	1	2	1 Bernhardswald	119
156	26,8	27	15	3	5	1	—	1	2 Brennbürg	120
82	16,2	10	6	2	4	—	—	—	— Brunn	122
122	17,5	22	7	10	9	5	1	2	— Deuerling	127
196	14,6	52	20	6	6	3	2	3	3 Donaustauf, M	130
137	26,9	8	11	10	4	2	—	3	— Duggendorf	131
152	20,0	27	25	8	7	2	1	—	1 Hagelstadt	143
534	18,8	38	51	28	21	13	2	5	9 Hemau, St	148
53	15,5	1	10	4	2	2	—	1	1 Holzheim a.Forst	153
204	20,2	22	22	18	12	4	—	6	— Kallmünz, M	156
128	19,6	15	13	10	8	8	—	1	1 Köfering	161
379	19,4	42	26	22	19	9	3	2	— Laaber, M	162
865	17,6	165	57	56	41	21	5	9	3 Lappersdorf, M	165
327	20,5	80	21	27	19	8	1	5	2 Mintraching	170
115	22,0	17	7	18	4	4	—	3	— Mötzing	171
471	15,3	50	40	22	29	6	7	5	6 Neutraubling, St	174
751	22,1	106	36	43	46	28	6	6	5 Nittendorf, M	175
463	19,0	90	22	29	22	6	5	4	7 Obertraubling	179
367	17,8	56	22	29	16	9	1	1	7 Pentling	180
310	23,7	55	10	12	11	3	—	5	1 Pettendorf	181
87	19,2	6	6	5	2	—	1	—	— Pfakofen	182
194	18,5	35	12	22	11	4	1	4	1 Pfatter	183
108	24,1	21	6	4	7	—	—	1	— Pielenhofen	184
885	17,6	190	137	59	47	24	5	9	5 Regenstauf, M	190
45	14,3	5	3	5	—	2	—	1	— Riekofen	191
488	19,9	69	43	44	17	19	10	6	2 Schierling, M	196
468	18,1	100	22	20	16	14	2	3	3 Sinzing	199
110	17,7	21	6	11	2	4	1	1	— Sünching	201
236	15,0	42	20	15	19	4	—	5	2 Tegernheim	204
262	23,7	31	16	20	13	9	—	3	— Thalmassing	205
495	19,0	83	29	25	30	18	4	4	7 Wenzelbach	208
189	23,8	53	3	7	14	7	1	1	— Wiesent	209
294	19,8	34	15	27	11	13	1	2	— Wörth a.d.Donau, St	210
103	26,6	9	6	8	5	—	—	—	— Wolfsegg	211
309	16,2	48	24	10	15	6	1	3	6 Zeitlarn	213
11 639	18,9	1 802	909	720	559	304	68	114	90	Zusammen	

Landkreis Schwandorf 376

62	23,0	14	7	2	2	1	1	—	3 Altendorf	112
311	23,7	18	20	9	12	11	2	4	1 Bodenwöhr	116
354	29,1	14	15	10	11	3	4	3	1 Bruck i.d.OPf., M	117
518	14,7	71	58	49	30	21	11	4	2 Burglengenfeld, St	119
89	26,2	8	4	8	2	3	—	1	— Dieterskirchen	122
98	13,3	13	8	16	4	3	—	1	1 Fensterbach	125
39	18,3	5	2	2	2	1	—	3	— Gleiritsch	131
51	15,8	19	3	3	1	—	—	1	1 Guteneck	133
506	16,9	58	48	38	33	17	2	8	9 Maxhütte-Haidhof, St	141
317	15,4	101	11	31	12	7	1	3	1 Nabburg, St	144
54	14,6	7	2	2	1	3	—	1	— Neukirchen-Balbini, M	146
435	18,1	73	37	26	12	8	1	9	5 Neunburg vorm Wald, St	147
93	20,7	24	5	11	—	3	1	—	— Niedermurach	148
373	15,7	40	34	20	18	3	4	2	2 Nittenau, St	149
361	18,1	39	19	35	20	8	4	3	2 Wernberg-Köblitz, M	150
268	19,9	46	16	15	4	7	—	2	2 Oberviechtach, St	151
379	21,5	131	15	18	10	13	5	1	3 Pfreimd, St	153
158	16,0	15	13	25	7	11	2	4	— Schmidgaden	159
189	23,1	16	22	22	13	3	1	1	— Schönsee, St	160
1 212	15,0	189	94	86	66	22	11	16	14 Schwandorf, GKSt	161
124	24,7	25	9	16	3	1	2	1	— Schwarzbach b.Nabburg	162
360	18,2	46	29	41	19	12	4	5	— Schwarzenfeld, M	163
97	19,0	10	4	8	1	1	—	3	1 Schwarzhofen, M	164
49	25,3	8	3	1	4	—	1	1	— Stadlern	167
55	12,0	9	5	4	5	3	4	—	— Steinberg am See	168
116	21,3	15	8	9	7	2	1	1	— Stulln	169
353	16,0	44	37	47	22	9	2	7	3 Teublitz, St	170
123	22,7	13	6	7	3	2	—	—	— Teunz	171

Noch: 1. Ergebnisse der Europawahl 2009 nach

Schl. Nr.	Gebiet	Von den gültigen Stimmen entfielen auf								
		davon								
		CM	AUFBRUCH	DKP	BüSo	PSG	50Plus	AUF	DVU	DIE GRAUEN
		Anzahl								
		27	28	29	30	31	32	33	34	35

Noch: Oberpfalz

375 Landkreis Regensburg

113	Alteglofsheim	-	1	-	-	-	3	1	3	2
114	Altenthann	1	-	-	-	-	-	-	1	-
115	Aufhausen	2	1	-	3	-	2	-	1	-
116	Bach a.d.Donau	-	1	-	-	-	-	-	-	-
117	Barbing	1	4	3	-	-	5	-	1	2
118	Beratzhausen, M	2	2	-	-	-	4	-	4	1
119	Bernhardswald	1	-	-	-	1	1	-	4	-
120	Brennberg	2	2	-	-	-	1	-	2	-
122	Brunn	-	2	1	-	-	-	1	-	-
127	Deuerling	-	-	-	-	1	1	-	1	1
130	Donaustauf, M	3	-	-	-	-	2	-	8	2
131	Duggendorf	-	1	-	-	-	-	-	1	-
143	Hagelstadt	2	-	-	-	-	1	-	-	1
148	Hemau, St	6	-	2	2	1	1	-	7	5
153	Holzheim a.Forst	-	-	-	-	-	-	-	-	-
156	Kallmünz, M	-	2	-	-	1	-	1	3	-
161	Köfering	-	1	-	-	-	-	-	1	-
162	Laaber, M	4	2	-	3	-	3	3	-	2
165	Lappersdorf, M	3	6	1	-	-	9	4	11	8
170	Mintraching	2	-	-	2	-	1	2	3	-
171	Mötzing	-	-	-	-	1	-	-	1	-
174	Neutraubling, St	5	3	-	-	1	7	3	6	3
175	Nittendorf, M	8	2	-	1	-	4	2	2	3
179	Obertraubling	4	3	1	1	-	5	6	7	4
180	Pentling	-	1	-	2	-	1	1	2	3
181	Pettendorf	3	2	-	-	-	-	-	2	-
182	Pfakofen	2	1	-	-	-	-	2	-	-
183	Pfatter	3	2	1	-	-	-	1	-	1
184	Pielenhofen	1	-	-	-	-	-	1	1	-
190	Regenstauf, M	6	5	1	1	3	8	-	24	3
191	Riekofen	-	-	-	-	-	-	1	-	-
196	Schierling, M	5	3	1	2	1	5	-	2	1
199	Sinzing	3	2	-	-	-	3	9	2	-
201	Sünching	-	-	-	-	-	2	-	2	2
204	Tegernheim	1	1	-	-	-	2	1	3	2
205	Thalmassing	-	-	-	3	-	2	2	4	-
208	Wenzenbach	5	2	2	-	1	5	2	5	3
209	Wiesent	1	4	-	-	-	-	-	2	-
210	Wörth a.d.Donau, St	3	-	-	1	-	-	1	4	-
211	Wolfsegg	-	-	-	-	-	-	-	-	-
213	Zeitlarn	8	1	-	-	1	2	3	1	3
	Zusammen	87	57	13	21	12	80	47	121	52

376 Landkreis Schwandorf

112	Altendorf	2	1	1	-	-	-	-	2	-
116	Bodenwöhr	5	4	-	-	-	1	-	3	4
117	Bruck i.d.OPf., M	1	-	-	-	-	3	1	1	-
119	Burglengenfeld, St	-	12	1	1	-	10	2	11	-
122	Dieterskirchen	1	1	-	-	-	1	2	2	-
125	Fensterbach	1	1	-	-	-	-	-	7	-
131	Gleiritsch	-	-	-	-	-	1	-	-	-
133	Guteneck	2	-	-	-	-	-	-	-	-
141	Maxhütte-Haidhof, St	2	6	-	1	-	6	5	11	10
144	Nabburg, St	4	1	1	1	-	3	-	2	1
146	Neukirchen-Balbini, M	-	-	-	-	-	-	-	1	-
147	Neunburg vorm Wald, St	-	4	2	1	1	1	2	7	2
148	Niedermurach	1	-	-	-	-	1	2	3	-
149	Nittenau, St	6	3	-	1	-	3	-	1	2
150	Wernberg-Köblitz, M	3	-	1	-	1	1	2	4	2
151	Oberviechtach, St	3	2	3	-	1	2	1	5	-
153	Pfreimd, St	2	1	-	-	-	3	-	6	1
159	Schmidgaden	1	-	-	-	-	1	1	-	-
160	Schönsee, St	-	-	1	-	-	5	-	2	-
161	Schwandorf, GKSt	14	9	3	1	-	13	8	24	4
162	Schwarzach b.Nabburg	2	-	-	-	-	2	1	-	-
163	Schwarzenfeld, M	-	4	-	1	-	1	2	10	-
164	Schwarzhofen, M	-	-	-	-	-	-	-	2	-
167	Stadlern	-	-	-	-	-	1	-	-	-
168	Steinberg am See	-	-	-	-	-	-	-	1	-
169	Stulln	1	-	-	-	1	1	-	-	-
170	Teublitz, St	2	2	2	1	-	8	3	8	-
171	Teunz	3	-	-	1	-	-	1	1	2

Regierungsbezirken, Kreisen und Gemeinden

Von den gültigen Stimmen entfielen auf									Gebiet	Schl. Nr.
davon										
DIE VIOLETTEN	EDE	FBI	VOLKS-ENTSCHEIDE	FW FREIE WÄHLER	Newropeans	PIRATEN	RRP	RENTNER		
Anzahl										
36	37	38	39	40	41	42	43	44		

Noch: Oberpfalz

										Landkreis Regensburg	375
2	-	1	-	138	3	7	5	8	Altglofsheim	113
-	-	-	-	87	-	3	3	2	Altenthann	114
1	-	-	1	59	-	4	2	1	Aufhausen	115
-	-	-	2	44	1	2	2	1	Bach a.d.Donau	116
7	-	2	1	104	1	10	5	5	Barbing	117
6	2	-	2	184	2	16	10	10	Beratzhausen, M	118
2	1	3	1	185	1	5	5	11	Bernhardswald	119
2	-	-	-	87	-	2	-	4	Brennberg	120
2	1	1	-	46	-	3	3	-	Brunn	122
2	1	1	-	49	-	6	1	2	Deuerling	127
4	1	-	2	65	-	5	4	5	Donaustauf, M	130
-	-	1	-	83	3	4	-	6	Duggendorf	131
2	-	1	-	57	-	8	3	6	Hagelstadt	143
6	1	4	3	285	1	16	8	19	Hemau, St	148
1	-	-	-	27	-	2	-	2	Holzheim a.Forst	153
-	-	-	-	104	-	4	3	2	Kallmünz, M	156
-	-	3	-	58	-	4	2	3	Köfering	161
12	-	3	4	198	4	9	6	3	Laaber, M	162
14	1	5	3	363	1	36	21	22	Lappersdorf, M	165
4	-	2	1	134	-	9	1	3	Mintraching	170
3	-	2	1	45	-	5	2	2	Mötzing	171
6	1	1	3	220	-	19	13	15	Neutraubling, St	174
4	-	4	7	371	2	18	27	20	Nittendorf, M	175
4	-	-	2	200	3	14	8	16	Obertraubling	179
4	3	2	1	173	-	16	11	6	Pentling	180
4	-	1	-	186	4	2	6	3	Pettendorf	181
1	-	1	-	56	-	-	2	2	Pfakofen	182
-	-	2	-	83	1	5	2	3	Pfatter	183
-	-	-	-	62	-	3	-	1	Pielenhofen	184
6	1	3	2	274	2	33	15	22	Regenstauf, M	190
1	-	-	-	24	-	2	-	1	Riekofen	191
8	2	1	2	211	-	23	6	5	Schierling, M	196
6	-	2	1	226	-	22	8	4	Sinzing	199
3	-	1	-	50	-	1	2	1	Sünching	201
4	-	1	4	85	1	11	6	7	Tegernheim	204
7	-	2	1	138	-	8	1	2	Thalmassing	205
12	2	1	1	220	1	19	5	9	Wenzenbach	208
8	1	1	-	71	-	8	4	3	Wiesent	209
-	-	-	1	159	-	8	8	6	Wörth a.d.Donau, St	210
1	-	2	2	64	-	2	1	3	Wolfsegg	211
4	-	1	1	139	-	12	12	8	Zeitlarn	213
153	18	55	49	5 414	31	386	223	254	Zusammen		

										Landkreis Schwandorf	376
-	-	-	-	23	-	-	1	2	Altendorf	112
-	-	2	-	196	-	7	6	6	Bodenwöhr	116
2	-	1	-	264	-	4	3	13	Bruck i.d.OPf., M	117
4	1	4	7	165	-	16	19	19	Burglengenfeld, St	119
-	-	1	-	49	-	2	1	3	Dieterskirchen	122
-	-	-	2	32	-	3	2	4	Fensterbach	125
4	-	1	1	14	-	2	1	-	Gleiritsch	131
-	-	-	-	17	-	3	-	1	Guteneck	133
5	-	1	7	176	-	27	18	18	Maxhütte-Haidhof, St	141
3	-	-	3	90	3	21	6	11	Nabburg, St	144
-	-	-	-	36	-	-	-	1	Neukirchen-Balbini, M	146
2	-	2	7	197	-	27	1	8	Neunburg vorm Wald, St	147
1	-	-	2	34	-	3	1	1	Niedermurach	148
5	1	3	-	200	2	8	4	11	Nittenau, St	149
4	-	-	17	158	1	19	8	10	Wernberg-Köblitz, M	150
2	1	1	2	137	-	8	5	3	Oberviechtach, St	151
5	-	3	5	135	-	14	1	7	Pfreimd, St	153
1	-	2	-	64	2	4	1	4	Schmidgaden	159
1	-	-	2	89	1	4	3	3	Schönsee, St	160
12	1	7	10	487	2	41	27	51	Schwandorf, GKSt	161
-	-	2	3	46	-	7	1	3	Schwarzach b.Nabburg	162
2	-	1	2	157	-	12	3	9	Schwarzenfeld, M	163
-	-	3	1	61	-	2	-	-	Schwarzhofen, M	164
-	-	-	-	27	-	1	-	2	Stadlern	167
-	-	1	-	18	1	1	-	3	Steinberg am See	168
1	-	1	1	62	-	1	3	1	Stulln	169
4	-	3	1	120	1	11	8	8	Teublitz, St	170
-	-	-	-	78	-	5	1	-	Teunz	171

Noch: 1. Ergebnisse der Europawahl 2009 nach

Schl. Nr.	Gebiet	Wahlbe- rechtigte	Wähler	Wahlbe- teiligung in %	Ungültige Stimmen		Gültige Stimmen		Von den gültigen Stimmen entfielen auf									
									CSU		SPD		GRÜNE		FDP		DIE LINKE	
					Anzahl	%	Anzahl	%	Anzahl	%	Anzahl	%	Anzahl	%	Anzahl	%	Anzahl	%
					1	2	3	4	5	6	7	8	9	10	11	12	13	14

Noch: Oberpfalz

376 Noch: Landkreis Schwandorf

172	Thanstein	769	387	50,3	7	1,8	380	212	55,8	19	5,0	16	4,2	22	5,8	8	2,1
173	Trausnitz	819	344	42,0	4	1,2	340	189	55,6	27	7,9	19	5,6	23	6,8	14	4,1
175	Wackersdorf	4 030	1 421	35,3	15	1,1	1 406	661	47,0	287	20,4	64	4,6	97	6,9	44	3,1
176	Weiding	456	205	45,0	1	0,5	204	122	59,8	15	7,4	5	2,5	13	6,4	6	2,9
178	Winklarn, M	1 156	566	49,0	3	0,5	563	365	64,8	18	3,2	21	3,7	35	6,2	7	1,2
	Zusammen	114 015	43 735	38,4	356	0,8	43 379	23 298	53,7	6 694	15,4	2 222	5,1	2 405	5,5	1 032	2,4

377 Landkreis Tirschenreuth

112	Bärnau, St	2 779	1 139	41,0	9	0,8	1 130	672	59,5	112	9,9	64	5,7	66	5,8	13	1,2
113	Brand	977	464	47,5	3	0,6	462	279	60,4	45	9,7	17	3,7	34	7,4	10	2,2
115	Ebnath	1 153	522	45,3	4	0,8	518	331	63,9	45	8,7	22	4,2	44	8,5	10	1,9
116	Erbendorf, St	4 170	1 800	43,2	16	0,9	1 784	924	51,8	303	17,0	86	4,8	124	7,0	27	1,5
117	Falkenberg, M	750	358	47,7	3	0,8	355	236	66,5	28	7,9	18	5,1	21	5,9	3	0,8
118	Friedenfels	1 067	511	47,9	6	1,2	505	270	53,5	64	12,7	38	7,5	29	5,7	10	2,0
119	Fuchsmühl, M	1 453	633	43,6	-	-	633	285	45,0	142	22,4	30	4,7	30	4,7	15	2,4
127	Immenreuth	1 464	1 116	76,2	45	4,0	1 071	526	49,1	180	16,8	30	2,8	68	6,3	18	1,7
128	Kastl	1 086	542	49,9	5	0,9	537	308	57,4	38	7,1	18	3,4	26	4,8	4	0,7
129	Kemnath, St	4 207	1 810	43,0	20	1,1	1 790	937	52,3	167	9,3	93	5,2	110	6,1	29	1,6
131	Konnersreuth, M	1 493	776	52,0	-	-	776	480	61,9	54	7,0	22	2,8	38	4,9	12	1,5
132	Krummennaab	1 281	612	47,8	4	0,7	608	274	45,1	139	22,9	28	4,6	35	5,8	12	2,0
133	Kulmain	1 843	699	37,9	3	0,4	696	405	58,2	59	8,5	29	4,2	34	4,9	13	1,9
137	Leonberg	866	328	37,9	1	0,3	328	183	55,8	23	7,0	9	2,7	22	6,7	7	2,1
139	Mähring, M	1 521	620	40,8	3	0,5	617	414	67,1	28	4,5	29	4,7	30	4,9	11	1,8
141	Mitterteich, St	5 828	2 282	39,2	19	0,8	2 262	1 209	53,4	415	18,3	101	4,5	148	6,5	51	2,3
142	Neualbenreuth, M	1 178	516	43,8	3	0,6	513	307	59,8	32	6,2	22	4,3	37	7,2	13	2,5
143	Neusorg	1 650	835	50,6	5	0,6	829	458	55,2	138	16,6	28	3,4	55	6,6	8	1,0
145	Pechbrunn	1 173	564	48,1	7	1,2	557	298	53,5	120	21,5	12	2,2	43	7,7	9	1,6
146	Plößberg, M	2 695	1 296	48,1	21	1,6	1 275	797	62,5	165	12,9	50	3,9	53	4,2	12	0,9
148	Pullenreuth	1 502	613	40,8	2	0,3	611	379	62,0	46	7,5	17	2,8	37	6,1	16	2,6
149	Reuth b.Erbendorf	985	484	49,1	3	0,6	481	214	44,5	100	20,8	24	5,0	27	5,6	6	1,2
154	Tirschenreuth, St	7 574	3 261	43,1	35	1,1	3 226	1 821	56,4	377	11,7	182	5,6	191	5,9	73	2,3
157	Waldershof, St	3 619	1 579	43,6	10	0,6	1 569	887	56,5	163	10,4	75	4,8	138	8,8	28	1,8
158	Waldsassen, St	5 657	3 506	62,0	69	2,0	3 437	1 873	54,5	567	16,5	151	4,4	209	6,1	72	2,1
159	Wiesau, M	3 469	1 584	45,7	14	0,9	1 570	922	58,7	178	11,3	60	3,8	95	6,1	34	2,2
	Zusammen	61 440	28 450	46,3	310	1,1	28 140	15 689	55,8	3 728	13,2	1 255	4,5	1 744	6,2	516	1,8
	Landkreise zusammen	678 228	285 911	42,2	2 251	0,8	283 660	154 866	54,6	33 719	11,9	16 967	6,0	17 363	6,1	5 487	1,9

Regierungsbezirken, Kreisen und Gemeinden

Sonstige		Von den gültigen Stimmen entfielen auf								Gebiet	Schl. Nr.
		davon									
Anzahl	%	ödp	REP	BP	Die Tier- schutzpartei	FAMILIE	Volksab- stimmung	DIE FRAUEN	PBC		
17	18	19	20	21	22	23	24	25	26		

Noch: Oberpfalz

											Noch: Landkreis Schwandorf		376
103	27,1	15	4	4	4	2	-	1	-	- Thanstein	172	
68	20,0	13	8	4	3	4	2	1	-	- Trausnitz	173	
253	18,0	31	16	22	14	12	6	2	7	- Wackersdorf	175	
43	21,1	1	3	3	1	1	2	-	-	- Weiding	176	
117	20,8	20	6	10	-	5	1	2	-	- Winklarn, M	178	
7 728	17,8	1 151	571	604	346	202	75	91	58	-	Zusammen		
											Landkreis Tirschenreuth		377
203	18,0	7	19	11	5	5	-	1	-	- Bärnau, St	112	
77	16,7	5	6	5	1	3	-	1	-	- Brand	113	
66	12,7	3	4	5	5	1	1	-	-	- Ebnath	115	
320	17,9	18	14	31	14	9	3	2	2	- Erbendorf, St	116	
49	13,8	-	1	5	-	3	-	1	1	- Falkenberg, M	117	
94	18,6	3	6	10	3	3	2	-	-	- Friedenfels	118	
131	20,7	5	6	7	6	2	3	-	2	- Fuchsmühl, M	119	
249	23,2	8	33	13	15	9	1	6	-	- Immenreuth	127	
143	26,6	4	4	5	2	3	-	2	-	- Kastl	128	
454	25,4	19	30	14	10	8	5	-	1	- Kemnath, St	129	
170	21,9	5	8	6	1	4	-	1	-	- Konnersreuth, M	131	
120	19,7	10	4	5	10	-	3	-	1	- Krummennaab	132	
156	22,4	10	17	11	6	3	-	3	-	- Kulmain	133	
84	25,6	2	10	9	3	2	1	-	-	- Leonberg	137	
105	17,0	9	6	8	1	-	-	1	2	- Mähring, M	139	
338	14,9	21	27	23	13	10	4	2	2	- Mitterteich, St	141	
102	19,9	3	5	8	6	9	1	3	-	- Neualbenreuth, M	142	
142	17,1	8	10	10	7	5	1	1	-	- Neusorg	143	
75	13,5	7	6	1	5	2	2	1	1	- Pechbrunn	145	
198	15,5	16	11	9	7	5	2	1	4	- Plößberg, M	146	
116	19,0	2	3	10	4	3	-	1	-	- Pullenreuth	148	
110	22,9	7	3	15	3	2	1	1	-	- Reuth b.Erbendorf	149	
582	18,0	61	27	30	26	12	3	5	9	- Tirschenreuth, St	154	
278	17,7	20	19	17	26	8	2	1	2	- Waldershof, St	157	
565	16,4	24	59	44	45	24	8	6	7	- Waldsassen, St	158	
281	17,9	20	20	17	9	14	4	5	2	- Wiesau, M	159	
5 208	18,5	297	358	329	233	149	47	45	36	-	Zusammen		
55 258	19,5	6 695	3 578	3 463	2 119	1 340	445	515	405	-	Landkreise zusammen		

Noch: 1. Ergebnisse der Europawahl 2009 nach

Schl. Nr.	Gebiet	Von den gültigen Stimmen entfielen auf								
		davon								
		CM	AUFBRUCH	DKP	BüSo	PSG	50Plus	AUF	DVU	DIE GRAUEN
		Anzahl								
		27	28	29	30	31	32	33	34	35

Noch: Oberpfalz

376 Noch: Landkreis Schwandorf

172	Thanstein	-	2	-	-	-	-	-	-	-
173	Trausnitz	-	-	-	-	1	-	-	2	-
175	Wackersdorf	1	1	-	-	-	1	-	2	2
176	Weiding	1	-	-	-	-	-	-	2	-
178	Winklarn, M	2	-	-	-	-	-	-	5	1
	Zusammen	60	54	15	9	5	69	33	125	31

377 Landkreis Tirschenreuth

112	Bärnau, St	-	1	-	-	-	5	2	-	2
113	Brand	-	1	2	-	-	1	-	1	-
115	Ebnath	-	1	1	-	-	-	-	2	-
116	Erbendorf, St	1	1	2	-	-	-	-	5	1
117	Falkenberg, M	3	-	-	-	-	-	-	-	-
118	Friedenfels	-	1	-	-	-	1	2	-	-
119	Fuchsmühl, M	1	-	-	-	-	4	-	1	-
127	Immenreuth	-	-	1	4	-	2	1	6	1
128	Kastl	-	1	-	-	-	-	-	1	-
129	Kemnath, St	6	3	-	-	-	4	3	4	1
131	Konnersreuth, M	1	2	-	-	-	-	-	5	-
132	Krummennaab	-	-	-	3	-	1	-	3	1
133	Kulmain	5	-	1	-	-	1	-	3	2
137	Leonberg	-	-	-	-	1	1	-	-	2
139	Mähring, M	4	-	-	-	-	-	1	2	-
141	Mitterteich, St	3	1	1	-	1	4	2	2	-
142	Neualbenreuth, M	-	1	1	-	-	-	-	1	-
143	Neusorg	-	2	3	-	-	2	-	-	1
145	Pechbrunn	3	2	1	-	-	-	-	1	-
146	Plößberg, M	14	-	-	-	1	1	1	2	-
148	Pullenreuth	-	-	-	-	-	-	1	1	1
149	Reuth b.Erbendorf	-	-	-	-	-	-	-	2	-
154	Tirschenreuth, St	13	3	2	1	-	8	3	10	6
157	Waldershof, St	4	2	-	-	-	7	2	2	2
158	Waldsassen, St	6	4	3	1	1	4	-	6	3
159	Wiesau, M	6	-	-	-	-	3	-	1	-
	Zusammen	70	26	18	9	4	49	18	61	23
	Landkreise zusammen	465	318	100	68	48	430	229	704	204

Regierungsbezirken, Kreisen und Gemeinden

Von den gültigen Stimmen entfielen auf									Gebiet	Schl. Nr.
davon										
DIE VIOLETTEN	EDE	FBI	VOLKS-ENTSCHEIDE	FW FREIE WÄHLER	Newpeopans	PIRATEN	RRP	RENTNER		
Anzahl										
36	37	38	39	40	41	42	43	44		

Noch: Oberpfalz

									Noch: Landkreis Schwandorf		376
-	-	-	-	67	-	4	-	-	- Thanstein	172
-	-	-	-	27	-	1	-	-	2 Trausnitz	173
1	-	-	2	115	1	6	2	-	9 Wackersdorf	175
-	-	-	-	29	-	-	-	-	- Weiding	176
-	-	1	-	58	1	4	1	-	- Winklarn, M	178
59	4	40	75	3 428	15	268	127	213	Zusammen		

									Landkreis Tirschenreuth		377
-	-	1	5	131	1	3	-	4	4 Bärnau, St	112
-	-	-	2	42	-	3	3	1	1 Brand	113
1	-	-	4	37	-	1	-	-	- Ebmath	115
3	-	-	38	158	1	8	5	4	4 Erbdorf, St	116
-	-	-	6	26	1	1	-	1	1 Falkenberg, M	117
1	-	3	4	50	-	-	2	3	3 Friedenfels	118
1	-	-	5	68	-	14	3	3	3 Fuchsmühl, M	119
1	-	3	17	121	-	2	2	3	3 Immenreuth	127
1	-	-	17	97	-	3	1	2	2 Kastl	128
4	-	1	53	261	-	12	5	10	10 Kemnath, St	129
-	-	2	2	125	-	3	3	2	2 Konnersreuth, M	131
-	-	-	6	69	-	1	-	3	3 Krummennaab	132
1	-	1	24	58	-	4	4	2	2 Kulmain	133
1	-	1	3	44	-	1	1	2	2 Leonberg	137
-	-	2	7	56	-	1	1	4	4 Mähring, M	139
4	-	2	17	164	1	11	8	15	15 Mitterteich, St	141
-	1	-	3	51	1	4	-	4	4 Neualbenreuth, M	142
1	-	-	10	70	-	7	3	1	1 Neusorg	143
1	-	-	1	36	1	1	2	1	1 Pechbrunn	145
-	-	-	10	102	-	4	4	4	4 Plößberg, M	146
-	-	-	20	65	-	4	-	1	1 Pullenreuth	148
-	-	-	9	62	-	2	3	-	- Reuth b.Erbendorf	149
4	-	1	22	290	-	20	7	19	19 Tirschenreuth, St	154
1	-	1	6	138	-	10	3	5	5 Waldershof, St	157
4	-	6	9	257	-	25	7	12	12 Waldsassen, St	158
3	-	1	11	147	1	5	6	6	6 Wiesau, M	159
32	1	25	311	2 725	7	150	73	112	Zusammen		
420	50	240	1 332	28 252	114	1 609	924	1 191	Landkreise zusammen		

Regierungsbezirken, Kreisen und Gemeinden

Sonstige		Von den gültigen Stimmen entfielen auf								Gebiet	Schl. Nr.
		davon									
Anzahl	%	ödp	REP	BP	Die Tier- schutzpartei	FAMILIE	Volksab- stimmung	DIE FRAUEN	PBC		
17	18	19	20	21	22	23	24	25	26		

Oberfranken

Kreisfreie Städte

3 078	13,9	376	332	182	160	72	34	50	35 Bamberg	461
3 717	16,8	262	260	93	191	85	25	39	106 Bayreuth	462
1 661	12,9	221	110	43	96	44	16	29	28 Coburg	463
1 842	15,2	115	193	74	105	56	29	21	128 Hof	464
10 298	14,9	974	895	392	552	257	104	139	297	Kreisfreie Städte zusammen	

Landkreis Bamberg 471

113	17,6	4	5	3	5	3	2	2	4 Altendorf	111
246	17,5	20	27	21	12	14	5	5	6 Baunach, St	115
295	14,4	21	24	19	15	8	4	1	5 Bischberg	117
291	20,1	18	34	19	9	18	1	6	5 Breitengüßbach	119
397	16,4	21	49	40	13	28	3	7	6 Burgebrach, M	120
109	22,4	4	15	8	5	2	5	1	1 Burgwindheim, M	122
238	19,1	12	22	23	10	17	4	-	7 Buttenheim, M	123
136	19,9	4	8	4	7	5	6	1	1 Ebrach, M	128
298	18,0	40	47	27	9	9	2	5	4 Frensdorf	131
53	13,0	3	3	6	3	3	3	1	- Gerach	133
214	15,5	19	22	13	14	8	3	3	- Gundelsheim	137
485	17,8	30	87	38	24	15	6	8	1 Hallstadt, St	140
338	22,8	15	67	23	6	10	6	-	43 Heiligenstadt i.OFr., M	142
769	21,0	57	53	50	42	22	15	11	15 Hirschaid, M	145
156	16,7	19	19	9	8	4	4	1	2 Kemmern	150
89	13,7	5	15	11	1	3	2	2	- Königsfeld	151
88	23,4	4	7	9	3	2	-	1	4 Lauter	152
108	19,1	3	22	16	3	4	2	1	2 Lisberg	154
467	17,2	51	85	34	13	23	4	10	6 Litzendorf	155
598	18,1	46	68	28	30	25	6	7	4 Memmelsdorf	159
269	18,5	21	55	18	11	16	5	4	2 Oberhaid	165
97	16,7	11	4	9	1	5	3	-	- Pettstadt	169
145	15,9	7	12	7	7	5	1	4	6 Pommersfelden	172
70	17,9	4	10	6	9	-	1	2	- Priesendorf	173
353	20,9	15	36	14	21	13	3	8	8 Rattelsdorf, M	174
161	20,7	14	20	16	6	14	-	4	- Reckendorf	175
602	20,7	46	111	60	23	31	4	3	7 Scheßlitz, St	185
161	23,7	15	20	17	3	6	-	3	- Schönbrunn i.Steigerwald	186
87	16,2	9	7	26	2	2	1	1	- Stadelhofen	189
433	18,3	43	53	30	23	23	3	3	2 Stegaurach	191
449	17,1	41	59	33	15	22	8	3	2 Strullendorf	195
220	19,7	11	36	11	4	11	-	4	- Viereth-Trunstadt	207
163	22,0	10	16	17	3	10	-	2	- Walsdorf	208
52	17,5	-	12	17	4	1	1	1	- Wattendorf	209
304	16,2	27	38	22	11	14	3	3	1 Zapfendorf, M	214
303	17,6	8	33	21	9	11	1	5	3 Schlüsselfeld, St	220
9 357	18,4	678	1 201	725	384	407	117	123	147	Zusammen	

Landkreis Bayreuth 472

334	33,6	14	30	9	5	2	1	2	5 Ahorntal	111
181	31,5	3	12	15	2	3	4	2	10 Aufseß	115
331	24,7	12	33	9	8	7	-	1	8 Bad Berneck i.Fichtelgebirge, St	116
306	30,6	4	29	10	6	2	1	1	7 Betzenstein, St	118
485	21,6	29	39	17	15	11	2	5	8 Bindlach	119
185	22,1	5	9	8	6	7	-	-	- Bischofsgrün	121
447	26,1	18	33	5	12	9	3	2	3 Creußen, St	127
415	21,4	19	23	13	12	3	2	-	- Eckersdorf	131
113	26,7	8	15	4	-	3	2	1	2 Emtmannsberg	133
145	20,6	2	7	5	2	-	-	1	- Fichtelberg	138
299	19,9	17	27	8	16	13	1	6	2 Gefrees, St	139
145	28,7	9	8	1	2	1	1	-	2 Gesees	140
160	31,5	3	10	2	-	2	-	-	- Glashütten	141
294	22,7	14	15	8	8	11	1	1	4 Goldkronach, St	143
84	23,1	2	1	2	3	3	-	1	1 Haag	146
234	15,7	10	11	7	7	2	2	-	4 Heinersreuth	150
418	22,7	20	38	24	5	16	4	3	2 Hollfeld, St	154
246	27,3	7	9	3	8	2	-	3	6 Hummeltal	155
86	20,0	1	2	2	2	5	-	2	1 Kirchenpingarten	156
155	33,8	2	7	5	2	9	1	-	- Mehlmiesel	164
109	16,2	9	7	-	4	-	-	-	2 Mistelbach	166
377	28,4	8	39	10	6	4	-	6	3 Mistelgau	167
1 076	21,6	35	102	28	39	21	4	9	12 Pegnitz, St	175
71	22,6	14	4	1	1	1	-	-	- Plankenfels	176
167	36,0	5	10	4	2	1	1	-	3 Plech, M	177

Regierungsbezirken, Kreisen und Gemeinden

Von den gültigen Stimmen entfielen auf									Gebiet	Schl. Nr.
davon										
DIE VIOLETTEN	EDE	FBI	VOLKS-ENTSCHEIDE	FW FREIE WÄHLER	Newropeans	PIRATEN	RRP	RENTNER		
Anzahl										
36	37	38	39	40	41	42	43	44		

Noch: Oberfranken

										Kreisfreie Städte	
42	9	18	23	1 037	11	234	96	121	Bamberg	461
42	6	13	24	1 939	16	227	82	78	Bayreuth	462
16	2	4	7	723	4	102	32	49	Coburg	463
21	3	25	14	660	6	131	48	54	Hof	464
121	20	60	68	4 359	37	694	258	302	Kreisfreie Städte zusammen		

										Landkreis Bamberg		471
1	-	3	1	48	-	3	10	5	Altendorf	111	
2	-	1	3	91	1	6	4	8	Baunach, St	115	
4	1	3	-	128	2	18	8	8	Bischberg	117	
3	1	2	2	127	1	16	6	5	Breitengüßbach	119	
3	-	2	9	152	-	20	2	11	Burgebrach, M	120	
-	-	-	-	58	-	-	-	1	Burgwindheim, M	122	
1	-	3	2	112	-	9	2	7	Buttenheim, M	123	
1	-	1	1	81	-	4	1	2	Ebrach, M	128	
2	-	2	2	117	1	10	2	7	Frensdorf	131	
-	1	-	1	20	-	4	3	1	Gerach	133	
2	-	1	5	95	-	6	4	10	Gundelsheim	137	
2	2	3	3	174	2	23	11	23	Hallstadt, St	140	
2	-	1	2	123	-	8	1	6	Heiligenstadt i.OFr., M	142	
2	-	2	28	357	1	34	29	16	Hirschaid, M	145	
2	-	2	-	69	3	2	2	2	Kemmern	150	
-	-	1	-	37	-	1	3	1	Königsfeld	151	
-	-	-	1	51	-	1	1	3	Lauter	152	
-	-	1	-	40	-	5	1	4	Lisberg	154	
3	-	2	2	169	2	17	16	10	Litzendorf	155	
4	3	2	8	253	2	27	25	24	Memmelsdorf	159	
1	-	2	5	92	-	12	4	5	Oberhaid	165	
-	-	1	-	48	-	6	3	1	Pettstadt	169	
1	-	-	1	76	1	3	8	3	Pommersfelden	172	
1	-	-	-	30	-	-	-	5	Priesendorf	173	
6	-	3	1	190	-	14	4	6	Rattelsdorf, M	174	
3	-	-	3	58	2	7	3	4	Reckendorf	175	
7	-	-	6	234	-	15	13	11	Scheßlitz, St	185	
2	-	-	-	74	-	2	3	6	Schönbrunn i.Steigerwald	186	
-	-	-	3	26	-	2	2	1	Stadelhofen	189	
5	-	5	3	178	4	26	2	8	Stegaurach	191	
2	-	1	3	174	-	17	17	17	Strullendorf	195	
2	-	2	3	99	-	7	11	10	Viereth-Trunstadt	207	
3	-	4	-	65	-	11	1	6	Walsdorf	208	
-	-	-	-	13	-	2	-	-	Wattendorf	209	
1	-	1	6	133	2	15	8	6	Zapfendorf, M	214	
2	-	-	1	179	-	9	2	2	Schlüsselfeld, St	220	
70	8	51	105	3 971	24	362	212	245	Zusammen			

										Landkreis Bayreuth		472
1	-	-	3	243	1	1	1	4	Ahorntal	111	
-	-	2	1	120	-	3	-	-	Aufseß	115	
2	1	-	2	223	1	1	2	6	Bad Berneck i.Fichtelgebirge, St	116	
-	-	1	2	228	-	5	4	2	Betzenstein, St	118	
2	-	4	3	291	1	15	6	16	Bindlach	119	
1	-	-	1	133	-	7	1	1	Bischofsgrün	121	
2	-	1	3	320	-	4	4	3	Creußen, St	127	
10	1	2	1	277	1	14	4	8	Eckersdorf	131	
-	-	-	-	70	1	2	1	1	Emtmannsberg	133	
1	-	1	2	111	-	3	5	2	Fichtelberg	138	
4	1	1	2	182	-	4	4	2	Gefrees, St	139	
-	-	-	1	108	1	2	1	5	Gesees	140	
2	-	2	-	127	-	4	1	3	Glashütten	141	
3	-	2	4	197	1	6	5	5	Goldkronach, St	143	
2	-	-	-	61	-	1	-	1	Haag	146	
1	-	-	-	160	-	11	3	7	Heinersreuth	150	
4	1	4	1	254	3	12	4	6	Hollfeld, St	154	
1	-	1	1	181	-	6	-	4	Hummeltal	155	
-	1	-	-	66	-	-	-	2	Kirchenpingarten	156	
-	-	-	3	118	2	2	-	-	Mehlmeisel	164	
-	-	-	-	77	-	2	2	4	Mistelbach	166	
3	1	-	1	273	-	9	4	1	Mistelgau	167	
7	-	2	7	714	3	27	12	20	Pegnitz, St	175	
2	-	-	-	43	-	1	-	1	Plankenfels	176	
-	-	1	-	134	-	2	1	3	Plech, M	177	

Noch: 1. Ergebnisse der Europawahl 2009 nach

Schl. Nr.	Gebiet	Wahlberechtigte	Wähler	Wahlbeteiligung in %	Ungültige Stimmen		Gültige Stimmen		Von den gültigen Stimmen entfielen auf									
					Anzahl	%	Anzahl		CSU		SPD		GRÜNE		FDP		DIE LINKE	
							6	7	8	9	10	11	12	13	14	15	16	
					1	2	3	4	5	6	7	8	9	10	11	12	13	14
Noch: Oberfranken																		
472 Noch: Landkreis Bayreuth																		
179	Pottenstein, St	4 346	1 793	41,3	9	0,5	1 784	951	53,3	126	7,1	89	5,0	149	8,4	17	1,0	
180	Prebitz	823	367	44,6	1	0,3	366	166	45,4	35	9,6	17	4,6	35	9,6	8	2,2	
184	Schnabelwaid, M	814	382	46,9	1	0,3	381	155	40,7	69	18,1	28	7,3	26	6,8	6	1,6	
188	Seybothenreuth	976	424	43,4	4	0,9	420	205	48,8	39	9,3	34	8,1	37	8,8	2	0,5	
190	Speichersdorf	4 583	1 916	41,8	17	0,9	1 899	875	46,1	257	13,5	112	5,9	152	8,0	29	1,5	
197	Waischenfeld, St	2 515	1 218	48,4	11	0,9	1 207	560	46,4	101	8,4	81	6,7	87	7,2	14	1,2	
198	Warmensteinach	1 865	842	45,1	5	0,6	837	380	45,4	132	15,8	34	4,1	62	7,4	11	1,3	
199	Weidenberg, M	5 007	2 278	45,5	14	0,6	2 264	965	42,6	304	13,4	140	6,2	231	10,2	33	1,5	
Zusammen		85 664	38 256	44,7	279	0,7	37 977	16 405	43,2	5 741	15,1	2 720	7,2	3 238	8,5	606	1,6	
473 Landkreis Coburg																		
112	Ahorn	3 545	1 563	44,1	9	0,6	1 554	656	42,2	374	24,1	142	9,1	162	10,4	32	2,1	
120	Dörfles-Esbach	3 192	1 189	37,2	6	0,5	1 183	467	39,5	252	21,3	84	7,1	123	10,4	47	4,0	
121	Ebersdorf b.Coburg	4 927	1 880	38,2	13	0,7	1 867	812	43,5	507	27,2	118	6,3	129	6,9	55	2,9	
132	Großheirath	2 006	979	48,8	8	0,8	971	502	51,7	136	14,0	72	7,4	73	7,5	24	2,5	
134	Grub a.Forst	2 490	1 129	45,3	9	0,8	1 120	476	42,5	257	22,9	98	8,8	99	8,8	35	3,1	
138	Itzgrund	1 819	885	48,7	5	0,6	880	404	45,9	191	21,7	38	4,3	65	7,4	24	2,7	
141	Lautertal	3 303	1 502	45,5	16	1,1	1 486	648	43,6	344	23,1	118	7,9	131	8,8	20	1,3	
144	Meeder	3 154	1 494	47,4	5	0,3	1 489	730	49,0	235	15,8	129	8,7	94	6,3	60	4,0	
151	Neustadt b.Coburg, GKSt	12 320	4 548	36,9	34	0,7	4 514	2 248	49,8	1 058	23,4	197	4,4	312	6,9	100	2,2	
153	Niederfüllbach	1 297	627	48,3	2	0,3	625	241	38,6	180	28,8	45	7,2	62	9,9	15	2,4	
158	Bad Rodach, St	5 116	2 227	43,5	20	0,9	2 207	939	42,5	503	22,8	221	10,0	158	7,2	57	2,6	
159	Rödental, St	10 940	4 036	36,9	35	0,9	4 001	1 703	42,6	903	22,6	358	8,9	371	9,3	124	3,1	
165	Seßlach, St	3 337	1 451	43,5	8	0,6	1 443	783	54,3	114	7,9	88	6,1	122	8,5	38	2,6	
166	Sonnefeld	4 097	1 609	39,3	6	0,4	1 603	751	46,8	398	24,8	88	5,5	125	7,8	40	2,5	
170	Untersiemau	3 355	1 602	47,7	12	0,7	1 590	645	40,6	408	25,7	144	9,1	137	8,6	36	2,3	
174	Weidhausen b.Coburg	2 623	959	36,6	9	0,9	950	418	44,0	206	21,7	43	4,5	74	7,8	39	4,1	
175	Weitramsdorf	4 047	1 610	39,8	6	0,4	1 604	645	40,2	329	20,5	154	9,6	130	8,1	50	3,1	
Zusammen		71 568	29 290	40,9	203	0,7	29 087	13 068	44,9	6 395	22,0	2 137	7,3	2 367	8,1	796	2,7	
474 Landkreis Forchheim																		
119	Dormitz	1 563	839	53,7	8	1,0	831	351	42,2	111	13,4	103	12,4	71	8,5	22	2,6	
121	Ebermannstadt, St	5 481	2 688	49,0	32	1,2	2 656	1 211	45,6	269	10,1	273	10,3	268	10,1	56	2,1	
122	Effeltrich	2 047	963	47,0	—	—	963	437	45,4	96	10,0	134	13,9	91	9,4	10	1,0	
123	Eggolsheim, M	5 000	2 497	49,9	14	0,6	2 483	1 248	50,3	215	8,7	208	8,4	259	10,4	21	0,8	
124	Egloffstein, M	1 554	758	48,8	2	0,3	756	281	37,2	73	9,7	59	7,8	91	12,0	17	2,2	
126	Forchheim, GKSt	23 145	9 707	41,9	75	0,8	9 632	4 174	43,3	1 316	13,7	1 208	12,5	1 061	11,0	261	2,7	
129	Gößweinstein, M	3 275	1 459	44,5	29	2,0	1 430	721	50,4	135	9,4	72	5,0	88	6,2	19	1,3	
132	Gräfenberg, St	3 210	1 318	41,1	5	0,4	1 313	481	36,6	210	16,0	156	11,9	109	8,3	22	1,7	
133	Hallerndorf	3 160	1 418	44,9	6	0,4	1 412	749	53,0	125	8,9	121	8,6	141	10,0	15	1,1	
134	Hausen	2 846	1 348	47,4	6	0,4	1 342	597	44,5	214	15,9	138	10,3	114	8,5	31	2,3	
135	Heroldsbach	3 870	1 699	43,9	8	0,5	1 691	827	48,9	192	11,4	160	9,5	164	9,7	24	1,4	
137	Hetzles	1 039	519	50,0	4	0,8	515	279	54,2	38	7,4	56	10,9	34	6,6	7	1,4	
138	Hiltopfst. M	1 305	593	45,4	3	0,5	590	202	34,2	80	13,6	66	11,2	37	6,3	5	0,8	
140	Igensdorf, M	3 786	1 949	51,5	11	0,6	1 938	681	35,1	227	11,7	299	15,4	210	10,8	43	2,2	
143	Kirchheurnbach	1 819	895	49,2	6	0,7	889	489	55,0	125	14,1	79	8,9	65	7,3	14	1,6	
144	Kleinsendelbach	1 228	641	52,2	4	0,6	637	289	45,4	85	13,3	85	13,3	38	6,0	12	1,9	
145	Kunreuth	1 080	530	49,1	4	0,8	526	243	46,2	47	8,9	51	9,7	69	13,1	4	0,8	
146	Langensendelbach	2 249	1 247	55,4	8	0,6	1 239	495	40,0	182	14,7	145	11,7	156	12,6	23	1,9	
147	Leutenbach	1 334	616	46,2	8	1,3	608	312	51,3	41	6,7	45	7,4	54	8,9	7	1,2	
154	Neunkirchen a.Brand, M	6 084	3 057	50,2	13	0,4	3 044	1 150	37,8	449	14,8	425	14,0	317	10,4	69	2,3	
156	Obertrubach	1 704	822	48,2	6	0,7	816	497	60,9	58	7,1	31	3,8	47	5,8	9	1,1	
158	Pinzberg	1 509	718	47,6	4	0,6	714	341	47,8	56	7,8	55	7,7	60	8,4	18	2,5	
160	Poxdorf	1 218	649	53,3	5	0,8	644	280	43,5	89	13,8	92	14,3	81	12,6	10	1,6	
161	Pretzfeld, M	1 962	885	45,1	11	1,2	874	374	42,8	69	7,9	78	8,9	83	9,5	24	2,7	
168	Untereinleiter	952	461	48,4	2	0,4	459	246	53,6	40	8,7	37	8,1	32	7,0	6	1,3	
171	Weilersbach	1 639	604	36,9	2	0,3	602	311	51,7	55	9,1	39	6,5	54	9,0	8	1,3	
173	Weißenohe	868	382	44,0	—	—	382	139	36,4	70	18,3	44	11,5	26	6,8	10	2,6	
175	Wiesent. M	1 397	691	49,5	2	0,3	689	337	48,9	76	11,0	75	10,9	72	10,4	10	1,5	
176	Wiesental, M	2 017	982	48,7	11	1,1	971	451	46,4	74	7,6	56	5,8	77	7,9	22	2,3	
Zusammen		88 341	40 935	46,3	289	0,7	40 646	18 193	44,8	4 817	11,9	4 390	10,8	3 969	9,8	799	2,0	
475 Landkreis Hof																		
112	Bad Steben, M	2 968	1 429	48,1	16	1,1	1 413	685	48,5	297	21,0	86	6,1	112	7,9	34	2,4	
113	Berg	1 969	850	43,2	15	1,8	835	403	48,3	172	20,6	32	3,8	73	8,7	13	1,6	
120	Döhlau	3 255	1 304	40,1	9	0,7	1 295	540	41,7	261	20,2	106	8,2	148	11,4	24	1,9	
123	Feilitzsch	2 307	906	39,3	12	1,3	894	455	50,9	126	14,1	62	6,9	62	6,9	12	1,3	
127	Gattendorf	907	404	44,5	5	1,2	399	212	53,1	66	16,5	24	6,0	26	6,5	9	2,3	
128	Geroldsgrün	2 614	1 069	40,9	6	0,6	1 063	495	46,6	324	30,5	31	2,9	59	5,6	16	1,5	
136	Helmbrechts, St	7 427	2 524	34,0	13	0,5	2 511	1 172	46,7	559	22,3	130	5,2	241	9,6	81	3,2	

Regierungsbezirken, Kreisen und Gemeinden

Sonstige		Von den gültigen Stimmen entfielen auf									Gebiet	Schl. Nr.
		davon										
		ödp	REP	BP	Die Tier- schutzpartei	FAMILIE	Volksab- stimmung	DIE FRAUEN	PBC			
Anzahl	%	Anzahl										
17	18	19	20	21	22	23	24	25	26			

Noch: Oberfranken

Noch: Landkreis Bayreuth 472

452	25,3	13	64	14	15	11	4	2	1 Pottenstein, St	179
105	28,7	2	8	2	4	2	-	-	- Prebitz	180
97	25,5	2	13	2	2	2	1	2	6 Schnabelwaid, M	184
103	24,5	4	6	3	7	2	-	-	1 Seybothenreuth	188
474	25,0	16	26	17	6	12	-	4	6 Speichersdorf	190
364	30,2	15	44	9	6	16	4	1	1 Waischenfeld, St	197
218	26,0	9	11	5	5	1	3	2	7 Warmensteinach	198
591	26,1	17	40	12	13	16	1	2	4 Weidenberg, M	199
9 267	24,4	348	732	264	231	200	43	59	111	Zusammen	

Landkreis Coburg 473

188	12,1	13	15	6	9	13	3	3	1 Ahorn	112
210	17,8	13	11	1	15	5	3	2	1 Dörfles-Esbach	120
246	13,2	17	22	8	17	7	5	-	6 Ebersdorf b.Coburg	121
164	16,9	11	13	2	3	2	-	1	2 Großheirath	132
155	13,8	13	13	9	4	6	2	3	3 Grub a.Forst	134
158	18,0	10	9	7	2	3	1	1	1 Itzgrund	138
225	15,1	14	23	5	12	10	3	2	1 Lautertal	141
241	16,2	11	15	2	6	7	2	2	3 Meeder	144
599	13,3	46	103	24	33	15	3	7	10 Neustadt b.Coburg, GKSt	151
82	13,1	5	3	2	2	2	-	-	2 Niederfüllbach	153
329	14,9	9	19	13	13	25	4	3	1 Bad Rodach, St	158
542	13,5	41	55	18	34	20	2	2	8 Rödentel, St	159
298	20,7	11	26	5	6	14	-	1	2 Seßlach, St	165
201	12,5	10	30	6	8	6	2	3	6 Sonnefeld	166
220	13,8	13	23	5	6	11	1	4	1 Untersiemau	170
170	17,9	8	16	3	5	6	4	1	1 Weidhausen b.Coburg	174
296	18,5	27	22	4	13	9	2	1	5 Weitramsdorf	175
4 324	14,9	272	418	120	188	161	37	36	54	Zusammen	

Landkreis Forchheim 474

173	20,8	7	12	4	5	3	1	1	1 Dormitz	119
579	21,8	33	58	13	9	13	3	7	15 Ebermannstadt, St	121
195	20,2	13	18	2	6	5	1	1	2 Effeltrich	122
532	21,4	26	52	22	25	13	9	5	9 Eggolsheim, M	123
235	31,1	3	26	2	4	2	1	2	10 Egloffstein, M	124
1 612	16,7	79	207	46	61	51	12	18	25 Forchheim, GKSt	126
395	27,6	19	24	4	11	7	-	2	3 Gößweinstein, M	129
335	25,5	13	25	4	17	4	1	1	14 Gräfenberg, St	132
261	18,5	5	19	13	7	14	1	5	2 Hallerndorf	133
248	18,5	16	36	7	5	5	-	2	6 Hausen	134
324	19,2	19	40	7	14	14	2	3	3 Heroldsbach	135
101	19,6	6	5	5	2	6	2	-	2 Hetzles	137
200	33,9	1	15	5	7	1	-	1	8 Hiltpoltstein, M	138
478	24,7	15	30	16	20	12	-	5	14 Igensdorf, M	140
117	13,2	2	8	1	4	3	-	-	4 Kirchehrenbach	143
128	20,1	9	9	1	6	1	1	1	- Kleinsendelbach	144
112	21,3	10	12	3	7	3	-	-	- Kunreuth	145
238	19,2	23	7	4	10	9	2	1	1 Langensendelbach	146
149	24,5	-	20	2	3	3	-	2	2 Leutenbach	147
634	20,8	46	35	20	19	15	3	4	8 Neunkirchen a.Brand, M	154
174	21,3	3	40	3	-	2	1	2	- Obertrubach	156
184	25,8	9	14	2	5	5	1	3	1 Pinzberg	158
92	14,3	7	9	2	3	2	1	1	1 Poxdorf	160
246	28,1	15	45	6	6	5	5	-	4 Pretzfeld, M	161
98	21,4	3	14	-	4	2	-	-	3 Unterleinleiter	168
135	22,4	10	20	1	14	8	-	-	- Weilersbach	171
93	24,3	5	10	1	4	1	1	1	2 Weißenoho	173
119	17,3	5	17	9	2	2	1	2	1 Wiesenthau	175
291	30,0	12	43	7	4	5	1	2	3 Wiesental, M	176
8 478	20,9	414	870	212	284	216	50	72	144	Zusammen	

Landkreis Hof 475

199	14,1	12	9	9	17	1	1	2	15 Bad Steben, M	112
142	17,0	3	10	4	3	12	1	2	15 Berg	113
216	16,7	6	15	14	18	6	1	2	25 Döhlau	120
177	19,8	7	16	3	7	8	3	2	14 Feilitzsch	123
62	15,5	3	7	3	3	3	-	2	3 Gattendorf	127
138	13,0	3	15	2	6	5	6	1	22 Geroldgrün	128
328	13,1	19	33	15	24	11	3	4	15 Helmbrechts, St	136

Noch: 1. Ergebnisse der Europawahl 2009 nach

Schl. Nr.	Gebiet	Von den gültigen Stimmen entfielen auf								
		davon								
		CM	AUFBRUCH	DKP	BüSo	PSG	50Plus	AUF	DVU	DIE GRAUEN
		Anzahl								
		27	28	29	30	31	32	33	34	35

Noch: Oberfranken

472 Noch: Landkreis Bayreuth

179	Pottenstein, St	2	1	-	-	-	2	1	1	-
180	Prebitz	-	-	-	-	-	-	-	-	-
184	Schnabelwaid, M	-	2	-	-	-	-	-	2	-
188	Seybothenreuth	1	-	-	-	-	2	1	2	-
190	Speichersdorf	6	1	-	-	1	1	1	8	4
197	Waischenfeld, St	-	1	-	1	-	-	3	-	-
198	Warmensteinach	1	2	-	-	-	4	-	3	-
199	Weidenberg, M	1	6	1	-	2	2	1	3	-
	Zusammen	53	48	11	6	7	57	34	72	24

473 Landkreis Coburg

112	Ahorn	1	-	-	-	-	4	1	3	1
120	Dörfles-Esbach	1	3	-	1	1	2	2	7	1
121	Ebersdorf b.Coburg	2	2	-	-	-	1	3	9	-
132	Großheirath	-	1	1	3	-	2	-	2	3
134	Grub a.Forst	-	-	-	-	1	4	-	3	-
138	Itzgrund	-	-	2	-	-	1	2	2	1
141	Lautertal	-	-	-	-	-	3	-	8	3
144	Meeder	-	-	-	-	-	1	-	4	-
151	Neustadt b.Coburg, GKSt	6	9	3	1	4	10	-	12	4
153	Niederfüllbach	-	1	-	3	-	-	-	-	-
158	Bad Rodach, St	4	5	-	-	1	1	2	3	4
159	Rödental, St	3	4	2	-	2	6	4	13	2
165	Seßlach, St	-	-	1	-	1	2	-	10	-
166	Sonnefeld	1	3	3	-	-	3	1	1	2
170	Untersiemoau	-	1	-	-	-	2	3	7	-
174	Weidhausen b.Coburg	3	-	1	1	1	2	2	8	1
175	Weitramsdorf	-	4	1	1	-	6	1	10	-
	Zusammen	21	33	14	10	11	50	21	102	22

474 Landkreis Forchheim

119	Dormitz	-	2	-	-	1	-	2	2	-
121	Ebermannstadt, St	-	10	1	1	-	4	13	4	1
122	Effeltrich	-	-	-	-	-	4	-	2	-
123	Eggolsheim, M	8	8	-	-	-	3	6	4	1
124	Egloffstein, M	5	-	-	-	-	4	3	2	-
126	Forchheim, GKSt	17	9	3	-	-	26	19	13	13
129	Gößweinstein, M	7	5	1	-	1	1	-	4	4
132	Gräfenberg, St	3	2	-	-	-	1	-	10	1
133	Hallerndorf	5	1	-	-	-	5	-	2	2
134	Hausen	2	1	-	-	1	-	6	4	4
135	Heroldsbach	7	1	-	-	-	2	6	3	-
137	Hetzles	-	-	1	-	-	-	-	-	-
138	Hiltloltstein, M	-	1	-	1	1	2	-	1	-
140	Igensdorf, M	-	1	-	1	-	6	3	2	2
143	Kirchehrenbach	4	-	1	-	-	-	-	-	-
144	Kleinsendelbach	1	3	1	-	-	2	1	-	-
145	Kunreuth	-	1	-	-	-	1	1	-	-
146	Langensendelbach	-	1	-	-	-	1	3	2	3
147	Leutenbach	1	1	-	-	-	-	1	1	-
154	Neunkirchen a.Brand, M	4	7	1	1	2	4	1	5	2
156	Obertrubach	-	1	-	-	-	-	-	4	-
158	Pinzberg	-	-	-	-	-	2	2	2	1
160	Poxdorf	-	1	1	-	-	1	-	-	-
161	Pretzfeld, M	-	-	2	-	-	1	-	-	1
168	Unterleinleiter	-	-	-	-	-	1	-	-	1
171	Weilersbach	-	-	-	-	1	-	-	-	-
173	Weißenohe	-	-	1	-	-	2	-	-	-
175	Wiesenthau	-	2	-	-	-	1	-	-	-
176	Wiesenttal, M	1	1	-	-	-	4	2	2	1
	Zusammen	65	59	13	4	7	78	69	69	37

475 Landkreis Hof

112	Bad Steben, M	2	-	-	-	-	3	2	2	1
113	Berg	2	-	-	-	-	-	2	-	-
120	Döhlau	3	1	1	-	-	-	2	4	1
123	Feilitzsch	4	2	-	-	-	4	5	3	-
127	Gattendorf	-	1	-	-	-	-	4	-	-
128	Geroldgrün	3	1	-	-	-	-	4	1	2
136	Helmbrechts, St	2	4	2	-	-	4	6	5	2

Regierungsbezirken, Kreisen und Gemeinden

Von den gültigen Stimmen entfielen auf									Gebiet	Schl. Nr.
davon										
DIE VIOLETTEN	EDE	FBI	VOLKS-ENTSCHEIDE	FW FREIE WÄHLER	Newropeans	PIRATEN	RRP	RENTNER		
Anzahl										
36	37	38	39	40	41	42	43	44		

Noch: Oberfranken

Noch: Landkreis Bayreuth 472

2	-	7	2	287	-	4	7	12 Pottenstein, St	179
-	-	-	1	82	-	1	-	3 Prebitz	180
-	-	-	-	62	-	-	-	1 Schnabelwaid, M	184
1	-	-	1	66	-	1	3	2 Seybothenreuth	188
3	-	9	7	320	-	14	6	7 Speichersdorf	190
2	-	-	3	251	-	5	1	1 Waischenfeld, St	197
2	-	1	-	146	-	4	8	4 Warmensteinach	198
2	-	-	3	439	1	14	6	5 Weidenberg, M	199
60	6	41	55	6 364	16	187	96	142	Zusammen	

Landkreis Coburg 473

4	-	-	1	93	-	13	3	1 Ahorn	112
1	-	1	-	121	1	5	4	8 Dörfles-Esbach	120
2	1	-	1	126	-	11	4	2 Ebersdorf b.Coburg	121
-	-	1	-	111	-	6	-	- Großheirath	132
2	-	-	-	74	-	12	3	3 Grub a.Forst	134
1	-	1	-	110	-	2	1	1 Itzgrund	138
6	1	-	-	121	-	9	2	2 Lautertal	141
7	-	1	-	164	1	11	1	3 Meeder	144
1	1	-	5	246	-	26	12	18 Neustadt b.Coburg, GKSt	151
2	-	1	1	55	-	2	-	1 Niederfüllbach	153
6	1	1	2	190	1	8	6	7 Bad Rodach, St	158
5	1	3	3	259	3	28	10	14 Rödentel, St	159
3	1	1	1	201	-	9	-	3 Seßlach, St	165
2	-	-	3	95	-	12	2	2 Sonnefeld	166
2	-	1	1	122	-	13	-	4 Untersiemau	170
3	-	5	-	81	1	8	5	4 Weidhausen b.Coburg	174
6	-	1	1	161	1	13	3	4 Weitramsdorf	175
53	6	17	19	2 330	8	188	56	77	Zusammen	

Landkreis Forchheim 474

2	-	2	1	121	-	5	1	- Dormitz	119
12	1	2	2	340	2	17	6	12 Ebermannstadt, St	121
-	-	-	4	128	-	4	2	3 Effeltrich	122
2	-	3	4	281	2	18	18	13 Eggolsheim, M	123
1	-	-	1	158	-	5	2	4 Egloffstein, M	124
21	15	4	13	784	5	77	32	62 Forchheim, GKSt	126
1	-	2	2	288	-	2	4	3 Gößweinstein, M	129
3	-	1	-	206	1	13	8	7 Gräfenberg, St	132
4	1	4	-	151	2	8	5	5 Hallerndorf	133
2	1	2	2	129	1	7	1	8 Hausen	134
2	-	3	1	169	-	17	2	9 Heroldsbach	135
2	-	-	-	61	-	5	1	3 Hetzles	137
2	-	-	3	140	-	5	2	4 Hiltpoltstein, M	138
4	-	5	3	303	-	10	15	11 Igendorf, M	140
-	-	-	1	79	-	4	2	4 Kirchehrenbach	143
1	-	-	2	81	-	3	2	3 Kleinsendelbach	144
-	-	-	-	61	1	2	8	2 Kunreuth	145
1	-	-	-	156	1	8	3	2 Langensendelbach	146
-	-	1	1	97	1	9	-	4 Leutenbach	147
2	1	1	6	407	-	27	7	6 Neunkirchen a.Brand, M	154
1	-	-	-	108	-	4	1	4 Obertrubach	156
1	-	-	-	130	-	5	-	1 Pinzberg	158
-	-	-	3	50	-	6	2	2 Poxdorf	160
2	-	1	3	137	-	5	2	6 Pretzfeld, M	161
1	-	-	-	61	-	5	2	1 Unterleinleiter	168
-	-	1	-	70	-	5	4	1 Weilersbach	171
-	3	-	-	54	-	5	2	1 Weißenoho	173
1	-	-	-	66	-	6	3	1 Wiesenthau	175
4	-	-	-	187	-	8	2	2 Wiesenttal, M	176
72	22	32	52	5 003	16	295	139	184	Zusammen	

Landkreis Hof 475

1	-	3	2	99	-	9	5	4 Bad Steben, M	112
-	-	1	-	80	-	4	-	3 Berg	113
1	-	1	-	98	-	3	8	6 Döhlau	120
-	-	-	1	93	-	3	-	2 Feilitzsch	123
-	-	-	-	26	-	4	1	1 Gattendorf	127
-	-	-	3	52	-	8	3	1 Geroldsgrün	128
2	-	2	1	137	-	16	8	13 Helmbrechts, St	136

Noch: 1. Ergebnisse der Europawahl 2009 nach

Schl. - Nr.	Gebiet	Wahlbe- rechtigte	Wähler	Wahlbe- teiligung in %	Ungültige Stimmen		Gültige Stimmen		Von den gültigen Stimmen entfielen auf									
					Anzahl		%		CSU		SPD		GRÜNE		FDP		DIE LINKE	
					4	5	6	7	8	9	10	11	12	13	14	15	16	

Noch: Oberfranken

475 Noch: Landkreis Hof

137	Issigau	900	433	48,1	5	1,2	428	197	46,0	92	21,5	22	5,1	19	4,4	16	3,7
141	Köditz	2 160	782	36,2	5	0,6	777	395	50,8	99	12,7	50	6,4	77	9,9	19	2,4
142	Konradsreuth	2 728	1 048	38,4	7	0,7	1 041	564	54,2	211	20,3	61	5,9	78	7,5	22	2,1
145	Leupoldsrün	1 084	475	43,8	5	1,1	470	228	48,5	97	20,6	32	6,8	39	8,3	8	1,7
146	Lichtenberg, St	934	455	48,7	3	0,7	452	220	48,7	109	24,1	42	9,3	31	6,9	11	2,4
154	Münchberg, St	8 487	3 082	36,3	35	1,1	3 047	1 337	43,9	711	23,3	228	7,5	239	7,8	92	3,0
156	Naila, St	6 600	2 603	39,4	19	0,7	2 584	1 230	47,6	495	19,2	164	6,3	196	7,6	43	1,7
158	Oberkotzau, M	4 550	1 774	39,0	11	0,6	1 763	823	46,7	297	16,8	135	7,7	153	8,7	45	2,6
161	Regnitzlosau	2 023	1 058	52,3	4	0,4	1 054	552	52,4	132	12,5	53	5,0	74	7,0	24	2,3
162	Rehau, St	7 323	3 110	42,5	45	1,4	3 065	1 484	48,4	513	16,7	219	7,1	282	9,2	80	2,6
165	Schauenstein, St	1 744	721	41,3	6	0,8	715	349	48,8	119	16,6	34	4,8	45	6,3	14	2,0
168	Schwarzenbach a.d.Saale, St	5 904	2 501	42,4	44	1,8	2 457	1 115	45,4	512	20,8	180	7,3	186	7,6	89	3,6
169	Schwarzenbach a.Wald, St	4 092	1 440	35,2	19	1,3	1 421	730	51,4	318	22,4	46	3,2	77	5,4	30	2,1
171	Selbitz, St	3 733	1 308	35,0	7	0,5	1 301	614	47,2	309	23,8	65	5,0	71	5,5	22	1,7
174	Sparneck, M	1 405	536	38,1	6	1,1	530	230	43,4	124	23,4	35	6,6	32	6,0	19	3,6
175	Stambach, M	2 037	857	42,1	14	1,6	843	382	45,3	165	19,6	54	6,4	56	6,6	34	4,0
181	Töpen	906	461	50,9	-	-	461	244	52,9	67	14,5	18	3,9	26	5,6	15	3,3
182	Trogen	1 215	481	39,6	7	1,5	474	225	47,5	107	22,6	21	4,4	21	4,4	10	2,1
184	Weißdorf	1 061	395	37,2	4	1,0	391	164	41,9	85	21,7	44	11,3	25	6,4	8	2,0
189	Zell im Fichtelgebirge, M	1 809	645	35,7	5	0,8	640	298	46,6	121	18,9	42	6,6	49	7,7	33	5,2
	Zusammen	82 142	32 651	39,7	327	1,0	32 324	15 343	47,5	6 488	20,1	2 016	6,2	2 497	7,7	823	2,5

476 Landkreis Kronach

145	Kronach, St	14 441	7 262	50,3	232	3,2	7 030	3 349	47,6	1 305	18,6	386	5,5	715	10,2	166	2,4
146	Küps, M	6 427	2 275	35,4	31	1,4	2 244	954	42,5	542	24,2	110	4,9	173	7,7	73	3,3
152	Ludwigsstadt, St	2 995	1 273	42,5	16	1,3	1 257	514	40,9	413	32,9	41	3,3	63	5,0	30	2,4
154	Mitwitz, M	2 404	1 048	43,6	7	0,7	1 041	413	39,7	244	23,4	96	9,2	92	8,8	25	2,4
159	Nordhalben, M	1 596	673	42,2	6	0,9	667	303	45,4	142	21,3	27	4,0	43	6,4	22	3,3
164	Pressig, M	3 443	1 482	43,0	15	1,0	1 467	870	59,3	178	12,1	43	2,9	121	8,2	14	1,0
166	Reichenbach	659	290	44,0	4	1,4	286	104	36,4	124	43,4	2	0,7	17	5,9	3	1,0
171	Schneckenlohe	919	345	37,5	3	0,9	342	181	52,9	83	24,3	17	5,0	24	7,0	6	1,8
175	Steinbach a.Wald	2 694	1 217	45,2	19	1,6	1 198	715	59,7	274	22,9	26	2,2	67	5,6	18	1,5
177	Steinwiesen, M	3 059	1 437	47,0	22	1,5	1 415	872	61,6	217	15,3	35	2,5	94	6,6	26	1,8
178	Stockheim	4 279	1 834	42,9	27	1,5	1 807	971	53,7	288	15,9	72	4,0	129	7,1	35	1,9
179	Tettau, M	1 853	875	47,2	8	0,9	867	254	29,3	419	48,3	34	3,9	41	4,7	16	1,8
180	Teuschnitz, St	1 815	662	36,5	11	1,7	651	368	56,5	129	19,8	16	2,5	40	6,1	18	2,8
182	Tschirn	519	192	37,0	3	1,6	189	122	64,6	31	16,4	2	1,1	10	5,3	2	1,1
183	Marktrodach, M	3 228	1 240	38,4	11	0,9	1 229	471	38,3	279	22,7	95	7,7	132	10,7	28	2,3
184	Wallenfels, St	2 493	903	36,2	16	1,8	887	573	64,6	134	15,1	16	1,8	38	4,3	13	1,5
185	Weißbrunn	2 522	986	39,1	11	1,1	975	365	37,4	238	24,4	64	6,6	94	9,6	31	3,2
189	Wilhelmsthal	3 286	1 358	41,3	21	1,5	1 337	855	63,9	156	11,7	38	2,8	110	8,2	15	1,1
	Zusammen	58 632	25 352	43,2	463	1,8	24 889	12 254	49,2	5 196	20,9	1 120	4,5	2 003	8,0	541	2,2

477 Landkreis Kulmbach

117	Grafengehaig, M	825	370	44,8	5	1,4	365	198	54,2	43	11,8	14	3,8	24	6,6	9	2,5
118	Guttenberg	479	227	47,4	2	0,9	225	125	55,6	42	18,7	9	4,0	12	5,3	7	3,1
119	Harsdorf	813	421	51,8	1	0,2	420	179	42,6	73	17,4	31	7,4	21	5,0	2	0,5
121	Himmelkron	2 834	1 060	37,4	12	1,1	1 048	493	47,0	184	17,6	75	7,2	88	8,4	23	2,2
124	Kasendorf, M	2 032	756	37,2	2	0,3	754	395	52,4	90	11,9	50	6,6	72	9,5	11	1,5
127	Ködnitz	1 372	659	48,0	6	0,9	653	310	47,5	94	14,4	58	8,9	68	10,4	9	1,4
128	Kulmbach, GKSt	22 224	8 942	40,2	59	0,7	8 883	3 966	44,6	1 899	21,4	848	9,5	833	9,4	218	2,5
129	Kupferberg, St	925	393	42,5	6	1,5	387	201	51,9	87	22,5	15	3,9	19	4,9	9	2,3
135	Ludwigschorgast, M	858	463	54,0	6	1,3	457	224	49,0	140	30,6	12	2,6	24	5,3	8	1,8
136	Mainleus, M	5 220	2 178	41,7	24	1,1	2 154	1 005	46,7	369	17,1	172	8,0	160	7,4	35	1,6
138	Marktleugast, M	2 882	1 064	36,9	6	0,6	1 058	593	56,0	99	9,4	37	3,5	73	6,9	24	2,3
139	Marktschorgast, M	1 269	539	42,5	2	0,4	537	224	41,7	137	25,5	22	4,1	20	3,7	11	2,0
142	Neudrossenfeld	3 113	1 412	45,4	2	0,1	1 410	633	44,9	217	15,4	110	7,8	117	8,3	23	1,6
143	Neuenmarkt	2 380	1 046	43,9	10	1,0	1 036	428	41,3	265	25,6	81	7,8	58	5,6	34	3,3
148	Presseck, M	1 703	743	43,6	7	0,9	736	381	51,8	164	22,3	31	4,2	33	4,5	12	1,6
151	Rugendorf	859	414	48,2	1	0,2	413	242	58,6	72	17,4	10	2,4	30	7,3	8	1,9
156	Stadtsteinach, St	2 742	1 116	40,7	6	0,5	1 110	591	53,2	170	15,3	62	5,6	73	6,6	25	2,3
157	Thurnau, M	3 607	1 574	43,6	11	0,7	1 563	745	47,7	245	15,7	116	7,4	125	8,0	29	1,9
158	Tregast	1 392	622	44,7	3	0,5	619	267	43,1	125	20,2	65	10,5	69	11,1	6	1,0
159	Untersteinach	1 578	748	47,4	7	0,9	741	284	38,3	233	31,4	41	5,5	44	5,9	12	1,6
163	Wirsberg, M	1 634	550	33,7	7	1,3	543	225	41,4	123	22,7	32	5,9	42	7,7	13	2,4
164	Wonsees, M	928	451	48,6	1	0,2	450	283	62,9	45	10,0	25	5,6	29	6,4	4	0,9
	Zusammen	61 669	25 748	41,8	186	0,7	25 562	11 992	46,9	4 916	19,2	1 916	7,5	2 034	8,0	532	2,1

Regierungsbezirken, Kreisen und Gemeinden

Sonstige		Von den gültigen Stimmen entfielen auf								Gebiet	Schl. Nr.
		davon									
		ödp	REP	BP	Die Tier- schutzpartei	FAMILIE	Volksab- stimmung	DIE FRAUEN	PBC		
Anzahl	%	Anzahl									
17	18	19	20	21	22	23	24	25	26		

Noch: Oberfranken

Noch: Landkreis Hof 475

82	19,2	2	7	1	3	1	1	1	2 Issigau	137
137	17,6	4	4	3	6	6	2	—	13 Köditz	141
105	10,1	4	7	1	5	7	4	—	6 Konradsreuth	142
66	14,0	5	7	3	3	2	2	—	2 Leupoldsgrün	145
39	8,6	—	2	2	—	3	—	—	— Lichtenberg, St	146
440	14,4	29	29	12	23	15	4	4	21 Münchberg, St	154
456	17,6	11	17	8	13	6	5	1	36 Naila, St	156
310	17,6	56	21	7	12	6	—	—	7 Oberkotzau, M	158
219	20,8	3	14	2	4	8	2	—	7 Regnitzlosau	161
487	15,9	13	50	16	27	13	7	2	10 Rehau, St	162
154	21,5	3	11	12	5	7	5	—	15 Schauenstein, St	165
375	15,3	16	21	22	16	14	7	6	9 Schwarzenbach a.d.Saale, St	168
220	15,5	9	11	8	15	7	—	1	37 Schwarzenbach a.Wald, St	169
220	16,9	7	15	9	6	7	1	1	21 Selbitz, St	171
90	17,0	5	10	4	8	4	—	1	2 Sparneck, M	174
152	18,0	4	12	4	6	6	3	—	6 Stammbach, M	175
91	19,7	3	6	3	2	1	—	—	1 Töpen	181
90	19,0	1	17	2	1	7	—	—	1 Trogen	182
65	16,6	2	3	4	5	3	—	2	1 Weißdorf	184
97	15,2	7	10	1	2	1	1	1	5 Zell im Fichtelgebirge, M	189
5 157	16,0	237	379	174	240	170	59	35	311	Zusammen	

Landkreis Kronach 476

1 109	15,8	57	103	28	72	35	6	14	15 Kronach, St	145
392	17,5	13	38	12	15	7	7	7	7 Küps, M	146
196	15,6	7	6	7	3	4	2	3	41 Ludwigsstadt, St	152
171	16,4	4	17	4	10	5	—	—	— Mitwitz, M	154
130	19,5	3	8	5	5	1	—	3	1 Nordhalben, M	159
241	16,4	6	17	5	10	7	—	—	6 Pressig, M	164
36	12,6	3	8	2	3	—	—	—	1 Reichenbach	166
31	9,1	1	5	1	2	—	—	3	— Schneckenlohe	171
98	8,2	1	8	3	5	3	—	1	— Steinbach a.Wald	175
171	12,1	14	30	8	5	9	1	3	— Steinwiesen, M	177
312	17,3	6	22	4	8	3	2	3	2 Stockheim	178
103	11,9	2	8	1	4	4	—	—	3 Tettau, M	179
80	12,3	3	8	1	2	4	1	1	1 Teuschnitz, St	180
22	11,6	1	5	1	1	—	—	—	— Tschirn	182
224	18,2	10	20	7	6	10	2	—	3 Marktrodach, M	183
113	12,7	2	5	1	6	6	—	—	1 Wallenfels, St	184
183	18,8	8	17	4	8	7	3	1	2 Weißenbrunn	185
163	12,2	4	17	6	6	7	1	2	1 Wilhelmsthal	189
3 775	15,2	145	342	100	171	112	25	41	84	Zusammen	

Landkreis Kulmbach 477

77	21,1	4	4	2	5	6	—	1	5 Grafengehaig, M	117
30	13,3	—	3	—	—	—	—	—	2 Guttenberg	118
114	27,1	7	4	2	8	1	—	—	5 Harsdorf	119
185	17,7	6	5	7	4	4	—	2	2 Himmelkron	121
136	18,0	8	8	2	4	8	2	1	7 Kasendorf, M	124
114	17,5	4	5	4	4	5	—	—	— Ködnitz	127
1 119	12,6	122	116	45	63	37	16	16	30 Kulmbach, GKSt	128
56	14,5	2	9	2	3	4	3	1	1 Kupferberg, St	129
49	10,7	6	1	—	6	4	—	1	— Ludwigschorgast, M	135
413	19,2	38	35	7	22	14	5	4	3 Mainleus, M	136
232	21,9	6	11	5	4	1	1	3	3 Marktlegast, M	138
123	22,9	1	7	1	5	1	1	2	— Marktschorgast, M	139
310	22,0	17	13	7	11	7	—	1	5 Neudrossenfeld	142
170	16,4	9	8	5	5	3	—	4	7 Neuenmarkt	143
115	15,6	3	7	5	10	2	—	3	3 Presseck, M	148
51	12,3	3	5	—	2	1	—	—	— Rugendorf	151
189	17,0	9	7	10	8	6	2	—	3 Stadtsteinach, St	156
303	19,4	23	18	8	12	10	7	—	3 Thurnau, M	157
87	14,1	6	6	2	3	1	1	—	3 Trebgast	158
127	17,1	10	5	6	3	3	1	2	2 Untersteinach	159
108	19,9	8	5	1	5	3	—	1	3 Wirsberg, M	163
64	14,2	3	4	5	2	2	—	—	— Wonsees, M	164
4 172	16,3	295	286	126	190	123	39	42	87	Zusammen	

Noch: 1. Ergebnisse der Europawahl 2009 nach

Schl. Nr.	Gebiet	Von den gültigen Stimmen entfielen auf								
		davon								
		CM	AUFBRUCH	DKP	BüSo	PSG	50Plus	AUF	DVU	DIE GRAUEN
		Anzahl								
		27	28	29	30	31	32	33	34	35

Noch: Oberfranken

475 Noch: Landkreis Hof

137	Issigau	-	-	-	-	-	-	1	-	-
141	Köditz	1	1	1	-	-	-	-	2	-
142	Konradsreuth	1	-	-	-	-	-	1	2	-
145	Leupoldsrün	3	-	-	-	-	-	-	1	1
146	Lichtenberg, St	1	-	-	-	-	-	-	2	-
154	Münchberg, St	8	2	-	2	-	7	4	4	3
156	Naila, St	4	5	3	-	-	2	2	4	1
158	Oberkotzau, M	3	2	2	-	-	5	7	2	2
161	Regnitzlosau	-	-	-	-	-	-	2	1	2
162	Rehau, St	8	2	-	-	-	4	2	3	5
165	Schauenstein, St	1	1	1	-	-	-	1	-	-
168	Schwarzenbach a.d.Saale, St	4	4	1	1	1	2	4	3	2
169	Schwarzenbach a.Wald, St	1	3	2	-	-	-	1	3	1
171	Selbitz, St	-	6	-	1	1	1	36	2	2
174	Sparneck, M	-	-	-	-	-	-	1	2	-
175	Stammbach, M	-	-	-	-	-	3	1	3	1
181	Töpen	-	-	-	-	-	1	-	-	-
182	Trogen	1	-	1	1	-	-	-	1	-
184	Weißdorf	-	1	-	-	-	1	-	-	-
189	Zell im Fichtelgebirge, M	1	-	-	-	-	-	1	1	1
	Zusammen	53	36	14	5	2	39	90	51	27

476 Landkreis Kronach

145	Kronach, St	5	5	2	2	2	11	3	19	5
146	Küps, M	1	1	1	-	-	1	6	5	1
152	Ludwigsstadt, St	2	2	-	-	-	2	7	2	1
154	Mitwitz, M	7	-	-	-	-	2	3	2	-
159	Nordhalben, M	1	-	1	1	-	-	1	3	-
164	Pressig, M	4	1	-	-	-	-	-	6	-
166	Reichenbach	1	1	-	-	-	-	-	1	-
171	Schneckenlohe	-	-	-	-	-	-	-	1	-
175	Steinbach a.Wald	1	-	1	-	-	-	-	1	-
177	Steinwiesen, M	3	1	-	-	-	2	4	3	5
178	Stockheim	2	1	-	-	3	2	2	6	-
179	Tettau, M	-	1	-	-	-	2	-	2	-
180	Teuschnitz, St	8	-	-	-	1	1	-	-	1
182	Tschirn	-	-	-	-	-	-	-	-	-
183	Marktrodach, M	1	2	1	-	-	2	-	2	-
184	Wallenfels, St	1	-	1	-	-	3	-	-	-
185	Weißbrunn	1	2	-	-	-	1	-	3	-
189	Wilhelmsthal	3	-	-	1	-	1	2	1	1
	Zusammen	41	17	7	4	6	30	28	57	14

477 Landkreis Kulmbach

117	Grafengehaig, M	1	-	-	-	1	1	-	1	-
118	Guttenberg	-	-	-	-	-	-	-	3	-
119	Harsdorf	-	-	-	-	-	-	-	-	-
121	Himmelkron	2	-	-	1	-	1	4	2	2
124	Kasendorf, M	2	1	1	-	-	-	-	1	-
127	Ködnitz	-	-	-	-	-	-	-	3	-
128	Kulmbach, GKSt	11	11	6	3	2	18	23	24	6
129	Kupferberg, St	-	1	-	-	-	-	-	-	-
135	Ludwigschorgast, M	-	1	-	-	-	-	-	1	-
136	Mainleus, M	2	-	-	1	-	2	2	5	1
138	Marktleugast, M	1	2	-	-	-	2	1	2	-
139	Marktschorgast, M	-	-	-	-	-	-	1	2	1
142	Neudrossenfeld	1	1	-	-	1	4	8	1	2
143	Neuenmarkt	2	1	-	-	-	3	-	-	1
148	Presseck, M	1	1	-	-	4	1	-	2	-
151	Rugendorf	-	-	-	-	-	2	-	1	-
156	Stadtsteinach, St	1	4	-	1	-	5	1	2	-
157	Thurnau, M	4	1	-	1	-	-	2	4	5
158	Trebgast	-	-	-	-	-	-	-	-	-
159	Untersteinach	-	1	-	-	-	1	-	4	-
163	Wirsberg, M	-	-	-	1	-	-	1	5	1
164	Wonsees, M	-	2	-	-	-	-	-	-	-
	Zusammen	28	27	7	8	8	40	43	63	19

Regierungsbezirken, Kreisen und Gemeinden

Von den gültigen Stimmen entfielen auf									Gebiet	Schl. Nr.
davon										
DIE VIOLETTEN	EDE	FBI	VOLKS-ENTSCHEIDE	FW FREIE WÄHLER	Newpeans	PIRATEN	RRP	RENTNER		
Anzahl										
36	37	38	39	40	41	42	43	44		

Noch: Oberfranken

Noch: Landkreis Hof 475

1	-	1	-	55	-	2	1	3	Issigau	137
2	-	1	-	87	-	2	1	1 Köditz	141
1	-	-	1	54	-	4	4	3 Konradsreuth	142
-	-	-	-	31	-	4	2	- Leupoldsgrün	145
-	-	-	-	21	-	1	2	5 Lichtenberg, St	146
3	1	1	1	215	-	25	10	17 Münchberg, St	154
8	-	1	2	284	1	14	8	20 Naila, St	156
1	-	1	1	134	1	27	5	8 Oberkotzau, M	158
3	-	3	2	152	-	10	2	2 Regnitzlosau	161
10	-	4	6	270	2	10	13	10 Rehau, St	162
-	-	-	3	79	-	4	-	6 Schauenstein, St	165
1	-	1	-	195	1	19	12	13 Schwarzenbach a.d.Saale, St	168
3	1	2	3	106	-	5	-	1 Schwarzenbach a.Wald, St	169
-	1	-	2	84	-	11	1	5 Selbitz, St	171
-	-	-	-	45	-	4	1	1 Sparneck, M	174
3	-	1	-	89	-	3	2	5 Stammbach, M	175
-	-	-	-	71	-	1	-	2 Töpen	181
-	-	1	-	53	-	1	-	2 Trogen	182
-	-	-	-	43	-	-	-	- Weißdorf	184
1	-	1	1	52	1	3	-	6 Zell im Fichtelgebirge, M	189
41	3	25	29	2 705	6	197	89	140	Zusammen	

Landkreis Kronach 476

13	3	4	2	619	2	39	20	23 Kronach, St	145
2	1	6	1	235	-	12	6	7 Küps, M	146
-	-	1	1	96	1	2	2	5 Ludwigsstadt, St	152
2	2	1	2	90	2	7	5	6 Mitwitz, M	154
1	-	1	-	85	1	3	2	4 Nordhalben, M	159
3	-	1	2	156	4	11	-	2 Pressig, M	164
1	-	1	-	3	8	2	-	1 Reichenbach	166
-	-	-	-	17	-	-	-	1 Schneckenlohe	171
1	-	1	-	68	-	1	1	2 Steinbach a.Wald	175
-	-	-	4	72	-	4	-	3 Steinwiesen, M	177
2	1	-	1	233	-	3	2	4 Stockheim	178
1	-	-	2	68	-	4	-	1 Tettau, M	179
3	-	-	-	42	-	2	-	1 Teuschnitz, St	180
-	-	-	-	12	-	1	1	1 Tschirn	182
2	-	-	-	145	-	5	5	1 Marktrodach, M	183
-	-	1	4	77	-	2	1	2 Wallenfels, St	184
1	-	-	-	111	-	8	1	5 Weißenbrunn	185
2	-	1	1	100	-	1	2	3 Wilhelmsthal	189
34	7	17	20	2 229	18	107	48	71	Zusammen	

Landkreis Kulmbach 477

-	1	-	-	40	-	2	1	2 Grafengehaig, M	117
1	-	1	-	15	-	1	1	2 Guttenberg	118
-	-	1	-	80	-	2	-	4 Harsdorf	119
-	-	-	2	130	-	6	5	- Himmelkron	121
2	-	-	1	80	-	5	1	2 Kasendorf, M	124
-	-	-	-	77	-	8	-	4 Ködnitz	127
17	1	3	12	433	1	39	29	35 Kulmbach, GKSt	128
1	-	-	-	25	-	4	-	- Kupferberg, St	129
-	-	-	-	23	-	4	1	1 Ludwigschorgast, M	135
7	-	4	2	236	1	8	3	11 Mainleus, M	136
-	1	1	-	170	-	5	10	3 Marktkeugast, M	138
2	-	1	1	86	-	7	1	3 Marktschorgast, M	139
1	-	-	2	213	-	10	1	4 Neudrossenfeld	142
1	-	-	-	100	1	8	9	3 Neuenmarkt	143
1	1	-	1	61	-	2	1	6 Presseck, M	148
1	1	-	2	28	-	1	1	3 Rugendorf	151
1	-	-	-	116	-	8	1	4 Stadtsteinach, St	156
-	-	-	4	182	-	13	3	3 Thurnau, M	157
-	-	1	1	56	-	4	1	2 Trebgast	158
1	-	-	1	73	1	7	3	3 Untersteinach	159
-	-	1	2	63	-	4	1	3 Wirsberg, M	163
-	1	-	1	40	-	2	-	2 Wonsees, M	164
36	6	13	32	2 327	4	150	73	100	Zusammen	

Noch: 1. Ergebnisse der Europawahl 2009 nach

Schl. Nr.	Gebiet	Wahlbe- rechtigte	Wähler	Wahlbe- teiligung in %	Ungültige Stimmen		Gültige Stimmen		Von den gültigen Stimmen entfielen auf									
									CSU		SPD		GRÜNE		FDP		DIE LINKE	
					Anzahl	%	Anzahl	%	Anzahl	%	Anzahl	%	Anzahl	%	Anzahl	%	Anzahl	%
					1	2	3	4	5	6	7	8	9	10	11	12	13	14

Noch: Oberfranken

478 Landkreis Lichtenfels

111	Altenkunstadt	4 417	1 779	40,3	14	0,8	1 765	964	54,6	257	14,6	90	5,1	130	7,4	24	1,4
116	Burgkunstadt, St	5 496	2 401	43,7	25	1,0	2 376	1 097	46,2	365	15,4	148	6,2	179	7,5	33	1,4
120	Ebensfeld, M	4 569	2 735	59,9	39	1,4	2 696	1 439	53,4	201	7,5	153	5,7	202	7,5	35	1,3
127	Hochstadt a.Main	1 377	588	42,7	7	1,2	581	355	61,1	50	8,6	15	2,6	30	5,2	4	0,7
139	Lichtenfels, St	16 404	6 713	40,9	64	1,0	6 649	3 416	51,4	1 032	15,5	398	6,0	492	7,4	114	1,7
143	Marktgraitz, M	1 017	396	38,9	3	0,8	393	241	61,3	38	9,7	20	5,1	37	9,4	1	0,3
144	Marktzeuln, M	1 284	527	41,0	5	0,9	522	266	51,0	105	20,1	23	4,4	33	6,3	5	1,0
145	Michelau i.OFr.	5 404	2 053	38,0	18	0,9	2 035	1 013	49,8	417	20,5	76	3,7	133	6,5	46	2,3
155	Redwitz a.d.Rodach	2 717	1 212	44,6	7	0,6	1 205	570	47,3	267	22,2	37	3,1	77	6,4	23	1,9
165	Bad Staffelstein, St	8 526	4 272	50,1	44	1,0	4 228	2 432	57,5	376	8,9	244	5,8	318	7,5	49	1,2
176	Weismain, St	3 895	1 655	42,5	14	0,8	1 641	1 069	65,1	139	8,5	66	4,0	118	7,2	20	1,2
	Zusammen	55 106	24 331	44,2	240	1,0	24 091	12 862	53,4	3 247	13,5	1 270	5,3	1 749	7,3	354	1,5

479 Landkreis Wunsiedel i.Fichtelgebirge

111	Bad Alexandersbad	941	366	38,9	4	1,1	362	188	51,9	49	13,5	23	6,4	27	7,5	4	1,1
112	Arzberg, St	4 677	1 867	39,9	22	1,2	1 845	835	45,3	536	29,1	74	4,0	105	5,7	39	2,1
126	Höchstädt i.Fichtelgebirge	981	480	48,9	9	1,9	471	196	41,6	99	21,0	37	7,9	21	4,5	11	2,3
127	Hohenberg a.d.Eger, St	1 162	584	50,3	3	0,5	581	214	36,8	197	33,9	40	6,9	36	6,2	22	3,8
129	Kirchenlamitz, St	2 876	1 254	43,6	10	0,8	1 244	558	44,9	308	24,8	42	3,4	86	6,9	52	4,2
135	Marktleuthen, St	2 792	1 168	41,8	13	1,1	1 155	512	44,3	295	25,5	66	5,7	55	4,8	38	3,3
136	Marktrechwitz, GKSt	14 100	5 364	38,0	57	1,1	5 307	2 407	45,4	1 209	22,8	338	6,4	393	7,4	149	2,8
138	Nagel	1 539	649	42,2	15	2,3	634	343	54,1	79	12,5	24	3,8	31	4,9	24	3,8
145	Röslau	1 807	797	44,1	11	1,4	786	304	38,7	209	26,6	49	6,2	47	6,0	27	3,4
147	Schirnding, M	1 088	488	44,9	7	1,4	481	276	57,4	100	20,8	17	3,5	23	4,8	10	2,1
150	Schönwald, St	2 862	1 217	42,5	17	1,4	1 200	489	40,8	313	26,1	62	5,2	106	8,8	40	3,3
152	Selb, GKSt	13 017	4 971	38,2	65	1,3	4 906	2 100	42,8	1 045	21,3	338	6,9	402	8,2	167	3,4
158	Thiersheim, M	1 640	819	49,9	13	1,6	806	372	46,2	218	27,0	41	5,1	48	6,0	14	1,7
159	Thierstein, M	1 025	446	43,5	5	1,1	441	169	38,3	104	23,6	27	6,1	30	6,8	9	2,0
161	Tröstau	2 063	854	41,4	14	1,6	840	293	34,9	216	25,7	56	6,7	62	7,4	36	4,3
166	Weißensand, St	2 851	1 118	39,2	4	0,4	1 114	475	42,6	295	26,5	71	6,4	68	6,1	29	2,6
169	Wunsiedel, St	7 861	2 985	38,0	24	0,8	2 961	1 324	44,7	515	17,4	232	7,8	240	8,1	94	3,2
	Zusammen	63 282	25 427	40,2	293	1,2	25 134	11 055	44,0	5 787	23,0	1 537	6,1	1 780	7,1	765	3,0
	Landkreise zusammen	680 092	293 306	43,1	2 674	0,9	290 632	137 797	47,4	48 134	16,6	20 758	7,1	24 222	8,3	6 372	2,2

Regierungsbezirken, Kreisen und Gemeinden

Sonstige		Von den gültigen Stimmen entfielen auf								Gebiet	Schl. Nr.
		davon									
Anzahl	%	ödp	REP	BP	Die Tier- schutzpartei	FAMILIE	Volksab- stimmung	DIE FRAUEN	PBC		
17	18	19	20	21	22	23	24	25	26		

Noch: Oberfranken

											Landkreis Lichtenfels 478	
300	17,0	25	19	8	12	6	5	1	1	1 Altenkunstadt	111
554	23,3	108	27	6	16	12	5	4	7	3 Burgkunstadt, St	116
666	24,7	18	37	21	22	17	3	4	3	3 Ebensfeld, M	120
127	21,9	5	5	3	2	3	1	2	-	- Hochstadt a.Main	127
1 197	18,0	72	76	30	42	37	11	4	31	2 Lichtenfels, St	139
56	14,2	1	4	1	2	1	-	-	2	1 Marktgraitz, M	143
90	17,2	11	3	1	2	1	-	1	3	1 Marktzeuln, M	144
350	17,2	21	21	15	9	16	6	11	4	1 Michelau i.OFr.	145
231	19,2	14	14	1	8	5	1	1	11	1 Redwitz a.d.Rodach	155
809	19,1	47	38	30	24	20	6	9	8	1 Bad Staffelstein, St	165
229	14,0	12	30	14	4	9	1	1	3	1 Weismain, St	176
4 609	19,1	334	274	130	143	127	39	38	73		Zusammen	

											Landkreis Wunsiedel i.Fichtelgebirge 479	
71	19,6	5	25	3	1	1	-	-	2	2 Bad Alexandersbad	111
256	13,9	10	25	15	24	10	1	1	5	1 Arzberg, St	112
107	22,7	7	6	2	5	3	-	1	-	- Höchstädt i.Fichtelgebirge	126
72	12,4	2	7	2	3	7	-	1	1	1 Hohenberg a.d.Eger, St	127
198	15,9	8	17	10	9	6	3	3	7	1 Kirchenlamitz, St	129
189	16,4	5	14	5	10	10	2	1	9	1 Marktleuthen, St	135
811	15,3	29	106	58	67	36	8	5	25	1 Marktredwitz, GKSt	136
133	21,0	7	20	17	11	8	2	-	-	- Nagel	138
150	19,1	12	12	7	11	4	-	2	6	2 Röslau	145
55	11,4	-	4	1	8	-	-	1	1	1 Schirnding, M	147
190	15,8	7	9	12	10	12	3	2	9	2 Schönwald, St	150
854	17,4	23	79	45	44	14	12	6	9	6 Selb, GKSt	152
113	14,0	5	9	5	9	5	-	1	6	1 Thiersheim, M	158
102	23,1	3	10	6	4	2	2	3	1	1 Thierstein, M	159
177	21,1	2	18	9	10	11	-	4	1	1 Tröstau	161
176	15,8	7	17	4	7	5	1	2	6	1 Weißenstadt, St	166
556	18,8	42	73	22	34	12	3	9	21	1 Wunsiedel, St	169
4 210	16,8	174	451	223	267	146	37	42	109		Zusammen	
53 349	18,4	2 897	4 953	2 074	2 098	1 662	446	488	1 120		Landkreise zusammen	

Noch: 1. Ergebnisse der Europawahl 2009 nach

Schl. Nr.	Gebiet	Von den gültigen Stimmen entfielen auf								
		davon								
		CM	AUFBRUCH	DKP	BüSo	PSG	50Plus	AUF	DVU	DIE GRAUEN
		Anzahl								
		27	28	29	30	31	32	33	34	35

Noch: Oberfranken

478 Landkreis Lichtenfels

111	Altenkunstadt	1	3	1	-	1	2	2	1	-
116	Burgkunstadt, St	14	-	-	-	2	5	1	7	-
120	Ebensfeld, M	4	3	-	-	-	1	-	9	2
127	Hochstadt a.Main	-	2	-	-	-	2	-	-	1
139	Lichtenfels, St	7	5	1	2	1	16	4	40	7
143	Marktgraitz, M	1	1	-	-	-	1	-	-	-
144	Marktzeuln, M	1	-	-	-	-	-	-	1	-
145	Michelau i.OFr.	2	1	1	1	1	1	3	9	5
155	Redwitz a.d.Rodach	4	1	-	-	1	2	-	1	-
165	Bad Staffelstein, St	5	3	-	-	-	7	1	14	1
176	Weismain, St	4	-	-	-	-	2	-	4	1
	Zusammen	43	19	3	3	6	39	11	86	17

479 Landkreis Wunsiedel i.Fichtelgebirge

111	Bad Alexandersbad	-	1	-	-	-	-	-	-	-
112	Arzberg, St	4	-	-	-	-	7	-	13	3
126	Höchstädt i.Fichtelgebirge	-	-	-	-	-	-	1	-	-
127	Hohenberg a.d.Eger, St	-	-	-	-	-	1	1	3	1
129	Kirchenlamitz, St	5	1	-	1	-	3	-	2	4
135	Marktleuthen, St	2	1	-	-	-	1	-	4	-
136	Marktrechwitz, GKSt	8	10	2	-	-	7	3	16	11
138	Nagel	-	2	1	1	-	1	1	5	1
145	Röslau	1	4	-	-	-	1	1	9	1
147	Schirnding, M	-	-	-	-	-	-	-	3	3
150	Schönwald, St	-	2	-	-	-	1	-	3	-
152	Selb, GKSt	12	6	2	-	-	13	4	12	6
158	Thiersheim, M	1	-	-	-	1	-	1	2	-
159	Thierstein, M	-	2	-	-	-	1	-	4	2
161	Tröstau	-	-	1	-	-	1	1	16	1
166	Weißensstadt, St	-	-	1	-	-	-	-	4	1
169	Wunsiedel, St	3	4	1	2	-	6	1	26	3
	Zusammen	36	33	8	4	1	43	14	122	37
	Landkreise zusammen	443	365	92	51	52	473	354	737	246

Regierungsbezirken, Kreisen und Gemeinden

Von den gültigen Stimmen entfielen auf									Gebiet	Schl. Nr.
davon										
DIE VIOLETTEN	EDE	FBI	VOLKS- ENTSCHEIDE	FW FREIE WÄHLER	Newpeans	PIRATEN	RRP	RENTNER		
Anzahl										
36	37	38	39	40	41	42	43	44		

Noch: Oberfranken

									Landkreis Lichtenfels	478
4	-	1	2	174	-	21	4	6 Altenkunstadt	111
4	-	3	2	310	1	17	-	3 Burgkunstadt, St	116
6	1	3	3	473	2	24	3	7 Ebensfeld, M	120
1	-	2	-	90	-	7	-	1 Hochstadt a.Main	127
6	1	9	4	683	2	61	15	30 Lichtenfels, St	139
-	-	1	1	35	-	1	-	4 Marktgraitz, M	143
1	-	2	1	57	-	4	1	- Marktzeuln, M	144
1	-	2	4	189	-	17	3	7 Michelau i.OFr.	145
1	-	-	3	154	-	6	1	2 Redwitz a.d.Rodach	155
9	2	7	7	520	-	30	9	12 Bad Staffelstein, St	165
3	1	1	1	113	-	18	2	5 Weismain, St	176
36	5	31	28	2 798	5	206	38	77	Zusammen	

									Landkreis Wunsiedel i.Fichtelgebirge	479
-	-	-	-	29	-	3	1	- Bad Alexandersbad	111
-	-	1	1	115	-	7	10	4 Arzberg, St	112
-	-	-	-	79	-	3	-	- Höchstädt i.Fichtelgebirge	126
1	-	-	-	34	-	5	-	3 Hohenberg a.d.Eger, St	127
2	1	-	4	99	-	7	4	2 Kirchenlamitz, St	129
-	-	1	4	100	-	6	9	5 Marktleuthen, St	135
6	4	4	11	294	-	43	25	33 Marktredwitz, GKSt	136
2	-	-	3	41	-	5	-	5 Nagel	138
-	-	2	-	68	-	3	2	4 Röslau	145
2	-	2	1	26	-	2	1	- Schirnding, M	147
2	1	3	2	95	1	3	4	9 Schönwald, St	150
6	4	5	7	468	1	21	20	35 Selb, GKSt	152
-	-	1	1	60	1	-	3	2 Thiersheim, M	158
1	-	-	1	53	-	4	1	2 Thierstein, M	159
-	-	1	1	84	-	10	2	4 Tröstau	161
3	-	1	1	102	1	7	2	4 Weißenstadt, St	166
1	-	3	2	234	2	13	11	28 Wunsiedel, St	169
26	10	24	39	1 981	6	142	95	140	Zusammen	
428	73	251	379	29 708	103	1 834	846	1 176	Landkreise zusammen	

Regierungsbezirken, Kreisen und Gemeinden

Sonstige		Von den gültigen Stimmen entfielen auf								Gebiet	Schl. Nr.
		davon									
		ödp	REP	BP	Die Tier- schutzpartei	FAMILIE	Volksab- stimmung	DIE FRAUEN	PBC		
Anzahl	%	Anzahl									
17	18	19	20	21	22	23	24	25	26		

Mittelfranken

Kreisfreie Städte

2 475	21,8	479	162	56	95	52	21	19	44 Ansbach	561
5 166	14,9	860	207	101	243	157	39	69	93 Erlangen	562
5 651	18,5	405	398	96	294	161	64	84	99 Fürth	563
21 306	15,5	2 153	1 986	506	1 386	579	261	290	338 Nürnberg	564
2 148	17,8	223	138	57	120	48	12	15	56 Schwabach	565
36 746	16,2	4 120	2 891	816	2 138	997	397	477	630	Kreisfreie Städte zusammen	

Landkreis Ansbach 571

74	19,4	11	6	2	3	1	1	1	2 Adelshofen	111
121	17,3	14	9	3	3	5	-	-	- Arberg, M	113
210	21,5	29	10	9	8	5	5	4	5 Aurach	114
483	26,8	37	27	10	7	11	-	1	10 Bechhofen, M	115
102	27,9	16	7	3	4	1	-	-	1 Bruckberg	122
99	26,2	8	2	7	4	9	3	2	4 Buch a.Wald	125
256	23,6	32	18	12	7	7	1	1	1 Burgoberbach	127
89	25,9	9	16	1	2	4	-	-	20 Burk	128
170	26,0	15	13	3	4	6	-	-	7 Colmberg, M	130
152	22,1	13	13	7	4	9	-	1	5 Dentlein a.Forst, M	132
81	23,3	7	5	4	5	4	-	3	5 Diebach	134
547	30,0	54	37	8	15	13	4	4	4 Diethofen, M	135
669	18,5	64	58	11	28	12	8	6	14 Dinkelsbühl, GKSt	136
75	20,8	11	8	1	-	3	-	-	1 Dombühl, M	137
149	18,1	14	12	5	3	7	3	1	1 Dürrwangen, M	139
154	21,5	6	14	8	9	2	1	1	7 Ehingen	141
770	22,0	124	68	23	17	14	9	7	44 Feuchtwangen, St	145
284	31,5	23	30	8	3	5	4	-	8 Flachslanden, M	146
133	23,9	17	7	4	6	5	4	2	9 Gebsattel	152
77	20,6	7	8	3	1	4	1	2	1 Geroltingen	154
146	26,8	18	7	5	2	3	4	-	5 Geslau	155
813	24,9	75	54	18	27	15	2	8	22 Heilsbronn, St	165
553	21,4	55	27	19	15	21	2	3	8 Herrieden, St	166
91	27,1	5	2	2	2	4	-	1	6 Insing	169
144	21,5	15	12	4	3	2	1	3	5 Langfurth	170
302	31,8	20	13	9	7	6	-	-	14 Lehrberg, M	171
549	26,9	82	43	7	19	18	2	4	14 Leutershausen, St	174
305	23,1	29	18	9	5	6	-	2	10 Lichtenau, M	175
251	27,2	30	16	7	11	7	-	3	12 Merkendorf, St	177
80	15,7	1	11	4	2	2	-	1	1 Mitteleschenbach	178
77	21,6	5	11	2	3	3	1	3	3 Mönchsroth	179
516	21,0	86	33	7	18	17	5	4	7 Neuendettelsau	180
117	18,8	17	2	3	4	4	1	2	4 Neusitz	181
107	21,0	24	6	1	5	4	-	-	- Oberdachstetten	183
61	26,2	6	1	-	1	-	-	1	4 Ohrenbach	188
110	22,2	13	3	2	2	5	1	1	5 Ornau, St	189
462	26,9	33	18	17	17	14	3	1	4 Petersaurach	190
46	18,6	8	2	2	1	-	-	-	- Röckingen	192
688	20,1	96	33	21	23	19	11	7	17 Rothenburg ob der Tauber, GKSt	193
110	24,8	17	3	2	3	2	-	2	2 Rügland	194
392	32,0	42	23	2	12	3	1	-	29 Sachsen b.Ansbach	196
226	28,9	10	14	3	4	6	1	2	6 Schillingsfürst, St	198
203	20,0	20	26	10	5	16	-	1	11 Schnelldorf	199
133	18,0	26	18	7	3	1	2	3	4 Schopfloch, M	200
127	27,1	20	9	2	4	4	2	1	5 Steinsfeld	205
79	27,6	6	1	2	1	4	1	1	- Unterschwaningen	208
289	17,1	32	28	8	7	3	1	2	6 Wassertrüdingen, St	214
149	21,4	41	5	-	3	1	-	1	4 Weidenbach, M	216
261	28,1	34	12	4	7	7	-	-	7 Weihenzell	217
83	20,9	3	4	1	2	5	-	2	- Weittingen, M	218
69	25,9	15	6	1	3	5	-	-	1 Wettringen	222
95	23,5	20	3	2	1	2	2	-	1 Wieseth	223
97	17,5	9	9	4	3	3	2	-	1 Wilburgstetten	224
130	34,6	52	10	1	-	1	-	-	2 Windelsbach	225
401	22,3	34	18	9	16	7	1	3	8 Windsbach, St	226
86	17,4	8	8	1	-	1	1	1	1 Wittelshofen	227
101	21,4	14	7	3	1	6	-	-	11 Wörnitz	228
234	25,2	13	17	4	2	8	1	1	3 Wolframs-Eschenbach, St	229
13 378	23,2	1 545	904	337	377	363	92	99	391	Zusammen	

Landkreis Erlangen-Höchstadt 572

487	19,9	19	23	12	10	13	4	3	3 Adelsdorf	111
178	18,1	10	13	9	3	3	1	2	1 Aurachtal	114

Noch: 1. Ergebnisse der Europawahl 2009 nach

Schl. Nr.	Gebiet	Von den gültigen Stimmen entfielen auf								
		davon								
		CM	AUFBRUCH	DKP	BüSo	PSG	50Plus	AUF	DVU	DIE GRAUEN
		Anzahl								
		27	28	29	30	31	32	33	34	35

Noch: Mittelfranken

Kreisfreie Städte

561	Ansbach	19	10	5	2	3	24	9	29	13
562	Erlangen	26	33	22	14	7	60	36	81	29
563	Fürth	32	41	25	6	7	60	95	186	43
564	Nürnberg	154	118	127	28	36	333	216	724	177
565	Schwabach	11	9	7	3	1	25	16	37	20
	Kreisfreie Städte zusammen	242	211	186	53	54	502	372	1 057	282

571 Landkreis Ansbach

111	Adelshofen	-	1	-	-	-	1	-	1	-
113	Arberg, M	1	1	1	-	-	-	-	-	-
114	Aurach	-	2	-	1	1	5	-	2	1
115	Bechhofen, M	4	5	2	-	-	-	-	1	2
122	Bruckberg	-	1	2	-	1	1	1	2	1
125	Buch a.Wald	1	1	-	-	-	1	2	2	-
127	Burgoberbach	2	1	-	-	-	2	1	5	1
128	Burk	3	-	-	-	-	-	1	2	-
130	Colmberg, M	1	1	-	-	-	4	6	2	-
132	Dentlein a.Forst, M	2	1	-	1	1	1	5	6	-
134	Diebach	1	-	-	-	-	-	2	1	2
135	Dietenhofen, M	3	-	1	3	-	-	1	7	3
136	Dinkelsbühl, GKSt	6	4	1	2	-	11	6	7	2
137	Dombühl, M	1	1	-	-	-	-	-	-	-
139	Dürrwangen, M	4	-	-	-	-	2	-	1	-
141	Ehingen	-	1	1	-	-	1	1	4	3
145	Feuchtwangen, St	7	8	-	-	1	10	6	5	4
146	Flachlanden, M	-	2	-	-	-	-	-	-	-
152	Gebssattel	5	2	1	-	-	-	1	2	-
154	Gerolfingen	1	1	-	-	1	1	1	-	-
155	Geslau	-	1	-	-	-	2	-	3	1
165	Heilsbronn, St	8	3	2	-	-	9	5	7	6
166	Herrieden, St	3	2	2	-	1	5	3	5	1
169	Insingens	1	-	-	-	-	1	1	7	-
170	Langfurth	4	3	-	-	-	1	1	-	1
171	Lehrberg, M	2	1	1	1	-	1	1	3	1
174	Leutershausen, St	9	3	-	-	3	5	1	8	2
175	Lichtenau, M	-	1	-	-	-	3	1	1	1
177	Merkendorf, St	3	2	-	-	-	2	2	1	-
178	Mittleschenbach	-	-	-	-	-	1	1	1	-
179	Mönchsroth	-	-	-	-	-	1	-	-	-
180	Neuendettelsau	9	-	1	-	-	4	10	-	1
181	Neusitz	2	2	-	3	-	-	3	3	-
183	Oberdachstetten	1	-	-	-	-	-	-	-	1
188	Ohrenbach	-	-	-	-	-	-	-	-	-
189	Ornbau, St	-	1	-	1	-	1	1	-	1
190	Petersaurach	2	2	-	-	1	1	1	5	-
192	Röckingen	1	-	-	-	-	-	1	-	-
193	Rothenburg ob der Tauber, GKSt	15	3	2	2	2	8	1	32	5
194	Rügland	-	1	-	-	-	-	1	3	-
196	Sachsen b.Ansbach	3	-	-	-	-	2	6	4	1
198	Schillingsfürst, St	2	1	1	-	-	2	1	6	1
199	Schnellendorf	5	3	-	-	-	3	2	2	1
200	Schopfloch, M	-	2	-	-	-	2	-	1	-
205	Steinsfeld	2	1	-	-	-	-	3	-	2
208	Unterschwaningen	1	-	-	-	-	1	-	1	-
214	Wassertrüdingen, St	-	1	-	3	-	4	2	12	1
216	Weidenbach, M	-	-	-	1	-	-	-	-	1
217	Weihenzell	1	1	-	-	2	1	-	7	1
218	Weiltingen, M	1	-	-	-	-	-	1	1	-
222	Wettringen	-	-	-	-	-	-	1	1	-
223	Wieseth	2	-	-	-	-	-	-	2	-
224	Wilburgstetten	1	-	-	-	-	-	-	-	-
225	Windelsbach	2	-	-	-	-	-	-	-	1
226	Windsbach, St	1	-	-	-	-	3	7	5	-
227	Wittelshofen	1	-	-	-	-	1	-	2	-
228	Wörnitz	2	-	-	1	-	-	-	-	-
229	Wolframs-Eschenbach, St	2	3	-	1	-	1	-	-	-
	Zusammen	128	70	18	20	14	105	91	173	49

572 Landkreis Erlangen-Höchstadt

111	Adelsdorf	3	4	-	-	-	7	1	4	2
114	Aurachtal	1	-	-	-	-	-	3	5	1

Regierungsbezirken, Kreisen und Gemeinden

Von den gültigen Stimmen entfielen auf									Gebiet	Schl. Nr.
davon										
DIE VIOLETTEN	EDE	FBI	VOLKS-ENTSCHEIDE	FW FREIE WÄHLER	Newpeans	PIRATEN	RRP	RENTNER		
Anzahl										
36	37	38	39	40	41	42	43	44		

Noch: Mittelfranken

Kreisfreie Städte

18	2	18	19	1 155	4	79	76	62 Ansbach	561
66	22	29	43	2 006	20	550	199	154 Erlangen	562
52	4	26	52	2 680	12	346	197	186 Fürth	563
297	52	116	221	7 966	96	1 403	940	803 Nürnberg	564
25	2	13	13	1 089	3	94	50	61 Schwabach	565
458	82	202	348	14 896	135	2 472	1 462	1 266	Kreisfreie Städte zusammen	

Landkreis Ansbach 571

-	-	-	-	39	-	3	1	1 Adelshofen	111
2	-	-	-	74	-	2	3	3 Arberg, M	113
2	-	3	-	106	-	6	3	3 Aurach	114
3	-	5	5	328	-	10	8	7 Bechhofen, M	115
2	-	2	2	47	1	4	2	1 Bruckberg	122
1	1	1	1	41	1	1	1	5 Buch a.Wald	125
1	-	3	2	142	-	12	1	4 Burgoberbach	127
2	-	-	-	24	-	3	-	2 Burk	128
2	-	2	1	94	-	3	2	4 Colmberg, M	130
1	-	-	1	75	-	1	2	3 Dentlein a.Forst, M	132
1	-	-	-	37	-	2	1	1 Diebach	134
3	1	2	6	344	-	11	10	13 Diethenhofen, M	135
8	-	6	3	359	1	22	15	15 Dinkelsbühl, GKSt	136
-	-	1	-	42	-	3	2	1 Dombühl, M	137
1	-	-	-	75	-	6	8	7 Dürrwangen, M	139
1	-	2	3	83	-	2	1	3 Ehingen	141
3	3	3	6	360	2	12	14	20 Feuchtwangen, St	145
-	-	-	-	185	1	4	7	4 Flachslanden, M	146
1	-	-	-	60	-	5	2	- Gebstadel	152
1	-	-	-	42	-	1	-	1 Geroltingen	154
-	-	-	-	87	-	4	3	1 Geslau	155
11	1	2	5	488	-	14	14	17 Heilsbronn, St	165
5	-	-	2	330	-	13	12	19 Herrieden, St	166
-	-	-	-	50	-	3	3	- Inningen	169
-	1	2	-	82	-	2	-	2 Langfurth	170
1	-	1	4	190	-	12	3	11 Lehrberg, M	171
4	-	2	5	283	-	6	16	13 Leutershausen, St	174
2	-	-	1	201	1	8	3	3 Lichtenau, M	175
3	-	1	2	136	-	5	2	6 Merkendorf, St	177
-	-	-	-	43	-	2	4	6 Mitteleschenbach	178
-	-	-	1	37	2	1	2	2 Mönchsroth	179
5	-	3	4	274	2	16	3	7 Neuendettelsau	180
1	-	-	-	57	-	7	1	1 Neusitz	181
1	-	-	-	53	-	5	4	2 Oberdachstetten	183
-	-	-	-	46	-	1	-	1 Ohrenbach	188
1	-	1	1	68	-	2	1	- Ornau, St	189
3	1	1	2	306	-	15	8	7 Petersaurach	190
-	-	-	-	28	-	1	-	1 Röckingen	192
5	2	1	3	318	1	30	16	15 Rothenburg ob der Tauber, GKSt	193
-	-	1	-	62	-	5	3	3 Rügland	194
1	-	1	2	244	1	7	3	5 Sachsen b.Ansbach	196
2	-	1	-	151	1	6	2	3 Schillingsfürst, St	198
4	-	2	3	74	-	5	5	5 Schnellendorf	199
1	-	1	-	50	2	3	7	- Schopfloch, M	200
-	-	1	2	59	-	3	1	6 Steinsfeld	205
-	-	-	-	54	-	1	2	3 Unterschwaningen	208
9	1	2	1	137	-	9	13	7 Wassertrüdingen, St	214
2	-	1	-	85	-	1	-	5 Weidenbach, M	216
2	-	-	1	161	-	3	5	6 Weihenzell	217
2	-	1	1	54	-	1	3	1 Weilingen, M	218
1	-	1	-	31	-	1	-	2 Wettringen	222
1	-	-	-	55	-	3	-	1 Wieseth	223
3	-	2	1	51	-	3	3	2 Wilburgstetten	224
1	1	-	-	56	1	2	-	- Windelsbach	225
3	2	1	3	263	-	11	-	6 Windsbach, St	226
1	-	-	-	58	-	1	1	- Wittelshofen	227
-	-	-	-	53	-	1	1	1 Wörnitz	228
-	-	2	1	163	-	-	2	10 Wolframs-Eschenbach, St	229
108	14	61	74	7 495	17	326	229	278	Zusammen	

Landkreis Erlangen-Höchstadt 572

3	1	3	1	323	-	23	9	16 Adelsdorf	111
1	-	1	3	98	-	12	2	9 Aurachtal	114

Regierungsbezirken, Kreisen und Gemeinden

Sonstige		Von den gültigen Stimmen entfielen auf								Gebiet	Schl. Nr.
		davon									
		ödp	REP	BP	Die Tier- schutzpartei	FAMILIE	Volksab- stimmung	DIE FRAUEN	PBC		
Anzahl	%	Anzahl									
17	18	19	20	21	22	23	24	25	26		

Noch: Mittelfranken

Noch: Landkreis Erlangen-Höchstädt 572

425	17,6	44	32	12	12	23	9	3	3 Baierdorf, St	115
277	15,0	26	10	2	11	5	-	3	6 Bubenreuth	119
215	14,6	31	8	1	9	4	-	3	1 Buckenhof	120
1 062	20,1	47	51	25	37	21	5	13	24 Eckental, M	121
78	18,9	6	4	1	3	6	-	1	- Gremsdorf	126
184	18,8	9	7	2	8	4	-	3	- Großenseebach	127
362	19,2	23	26	9	15	19	3	3	3 Hemhofen	130
507	16,2	32	29	13	26	15	7	7	10 Heroldsberg, M	131
1 000	13,2	96	61	24	30	46	16	14	21 Herzogenaurach, St	132
193	16,1	20	3	3	11	3	2	-	2 Heßdorf	133
855	19,4	38	55	16	39	31	3	7	10 Höchststadt a.d.Aisch, St	135
291	21,6	11	17	2	13	4	4	2	7 Kalchreuth	137
146	24,7	6	9	-	5	4	-	2	4 Lonnerstadt, M	139
95	13,3	6	2	3	8	2	-	-	- Marloffstein	141
294	16,4	31	4	6	12	11	-	3	2 Möhrendorf	142
114	25,2	8	3	2	3	3	2	1	12 Mühlhausen, M	143
94	23,0	6	1	1	5	4	1	-	2 Oberreichenbach	147
407	22,6	29	20	9	18	15	5	4	7 Röttenbach	149
126	14,4	12	4	1	7	2	-	-	- Spardorf	154
298	13,4	28	9	4	15	2	4	1	4 Uttenreuth	158
119	21,7	12	11	2	2	6	-	1	2 Vestenbergsgreuth, M	159
128	20,0	7	13	7	3	5	-	1	3 Wachenroth, M	160
386	19,2	23	19	5	19	8	3	2	3 Weisendorf, M	164
8 321	17,5	580	434	171	324	259	69	79	130	Zusammen	

Landkreis Fürth 573

270	34,9	14	27	2	6	3	-	1	1 Ammerndorf, M	111
1 022	27,5	39	36	11	30	32	3	3	22 Cadolzburg, M	114
539	33,9	16	28	9	10	7	3	-	5 Großshabersdorf	115
918	25,4	39	47	14	27	17	8	8	16 Langenzenn, St	120
1 590	26,2	72	108	14	42	28	15	7	21 Oberasbach, St	122
321	26,8	18	12	3	10	5	1	1	3 Obermichelbach	123
302	32,1	8	8	1	2	5	-	1	11 Puschendorf	124
1 021	26,5	35	65	14	24	21	9	5	12 Roßtal, M	125
282	24,7	9	12	3	8	7	1	1	- Seukendorf	126
1 084	22,4	64	76	10	44	19	9	5	16 Stein, St	127
167	31,6	2	9	3	5	3	1	-	1 Tuchenbach	129
582	25,6	29	37	3	25	24	4	2	6 Veitsbronn	130
437	24,9	39	31	11	18	12	6	2	8 Wilhermsdorf, M	133
2 204	26,6	86	115	25	55	40	18	7	23 Zirndorf, St	134
10 739	26,5	470	611	123	306	223	78	43	145	Zusammen	

Landkreis Nürnberger Land 574

131	38,6	8	13	1	4	5	-	-	- Alfeld	111
978	18,4	87	58	22	46	26	4	7	17 Altdorf b.Nürnberg, St	112
787	19,2	55	60	25	27	15	10	4	28 Burgthann	117
121	25,4	11	5	1	5	2	2	2	1 Engelthal	120
849	18,3	56	94	20	50	15	8	4	6 Feucht, M	123
293	23,8	36	29	6	11	6	1	2	1 Happurg	128
138	31,1	1	17	3	3	5	-	1	1 Hartenstein	129
105	17,0	17	8	4	3	2	-	1	2 Henfenfeld	131
840	20,0	84	102	23	26	16	5	8	28 Hersbruck, St	132
207	30,3	9	21	3	3	6	2	2	1 Kirchensittenbach	135
1 597	17,9	96	192	29	73	20	13	12	27 Lauf a.d.Pegnitz, St	138
523	23,2	25	45	4	11	11	3	-	13 Leinburg	139
253	23,0	11	44	7	13	1	2	2	1 Neuhaus a.d.Pegnitz, M	140
378	22,6	25	21	15	15	8	-	5	5 Neunkirchen a.Sand	141
138	26,0	4	8	7	3	1	1	1	- Offenhausen	145
207	23,3	13	12	2	10	1	1	1	3 Ottensoos	146
412	23,6	24	63	5	12	10	2	2	12 Pommelsbrunn	147
169	19,7	15	24	7	10	1	1	2	8 Reichenschwand	150
752	19,2	31	87	18	43	12	15	9	12 Röthenbach a.d.Pegnitz, St	152
233	12,4	17	17	2	19	3	-	4	4 Rückersdorf	154
642	20,6	33	69	24	34	16	1	3	23 Schnaittach, M	155
523	16,4	27	40	6	36	10	3	5	10 Schwaig b.Nürnberg	156
519	17,6	43	46	17	24	11	2	5	19 Schwarzenbruck	157
314	24,5	12	28	13	10	2	1	2	2 Simmelsdorf	158
137	19,8	4	21	7	6	1	-	1	2 Velden, St	160
113	21,9	7	11	3	14	1	1	2	4 Vorra	161

Noch: 1. Ergebnisse der Europawahl 2009 nach

Schl. - Nr.	Gebiet	Von den gültigen Stimmen entfielen auf								
		davon								
		CM	AUFBRUCH	DKP	BüSo	PSG	50Plus	AUF	DVU	DIE GRAUEN
		Anzahl								
		27	28	29	30	31	32	33	34	35

Noch: Mittelfranken

572 Noch: Landkreis Erlangen-Höchstadt

115	Baiersdorf, St	1	3	1	-	-	6	3	5	2
119	Bubenreuth	3	6	2	-	-	5	2	5	4
120	Buckenhof	-	2	-	-	-	7	2	1	1
121	Eckental, M	9	-	1	3	1	9	8	10	5
126	Gremsdorf	-	-	-	-	-	2	1	4	-
127	Großenseebach	1	2	-	-	-	2	1	1	-
130	Hemhofen	2	1	-	-	-	6	1	1	1
131	Heroldsberg, M	6	4	-	1	-	6	-	5	3
132	Herzogenaurach, St	3	11	1	2	2	17	8	23	8
133	Heßdorf	-	1	-	-	-	2	2	2	1
135	Höchstadt a.d.Aisch, St	6	7	1	-	-	12	1	9	4
137	Kalchreuth	2	1	-	-	-	1	-	1	-
139	Lonnerstadt, M	-	1	-	-	1	1	-	-	-
141	Marloffstein	-	-	-	-	-	-	1	1	-
142	Möhrendorf	2	-	-	-	-	3	2	1	1
143	Mühlhausen, M	1	-	-	-	-	-	-	1	-
147	Oberreichenbach	-	-	-	-	-	1	-	-	-
149	Röttenbach	4	-	-	-	-	2	1	5	2
154	Spardorf	2	-	1	-	-	1	-	1	1
158	Uttenreuth	2	2	-	-	2	3	3	6	1
159	Vestenbergsreuth, M	-	-	-	-	-	2	1	1	-
160	Wachenroth, M	2	2	-	-	-	1	-	3	1
164	Weisendorf, M	3	2	-	-	-	5	2	11	4
	Zusammen	53	49	7	6	6	101	43	106	42

573 Landkreis Fürth

111	Ammerndorf, M	3	2	-	1	-	3	3	2	2
114	Cadolzburg, M	2	2	3	1	-	8	4	21	4
115	Großhabersdorf	-	1	3	-	-	3	-	3	2
120	Langenzenn, St	6	4	6	2	1	7	7	10	1
122	Oberasbach, St	3	3	2	4	-	15	12	13	4
123	Obermichelbach	-	2	-	-	-	1	2	4	-
124	Puschendorf	2	-	-	-	-	1	-	1	3
125	Roßtal, M	4	2	2	1	1	12	7	18	2
126	Seukendorf	-	1	-	-	-	1	-	1	-
127	Stein, St	12	7	1	6	-	14	6	20	4
129	Tuchenbach	-	-	-	-	-	1	-	1	-
130	Veitsbronn	1	1	2	-	-	5	2	4	1
133	Wilhermsdorf, M	1	1	1	-	-	-	2	9	5
134	Zirndorf, St	11	8	7	1	-	14	8	30	14
	Zusammen	45	34	27	16	2	85	53	137	42

574 Landkreis Nürnberger Land

111	Alfeld	-	-	-	-	-	-	-	-	-
112	Altdorf b.Nürnberg, St	6	9	1	1	-	11	5	12	6
117	Burgthann	7	5	4	1	-	12	13	7	-
120	Engelthal	1	-	-	-	-	1	-	1	1
123	Feucht, M	2	3	3	-	-	10	10	18	4
128	Happurg	1	1	-	-	-	1	1	-	1
129	Hartenstein	1	1	1	-	-	-	1	-	-
131	Henfenfeld	-	-	-	-	-	3	-	-	-
132	Hersbruck, St	6	4	-	1	1	7	11	12	2
135	Kirchensittenbach	1	1	-	-	-	1	1	1	-
138	Lauf a.d.Pegnitz, St	12	6	4	3	1	13	8	18	4
139	Leinburg	1	1	-	-	-	5	5	2	1
140	Neuhaus a.d.Pegnitz, M	1	-	-	-	-	-	-	6	-
141	Neunkirchen a.Sand	-	1	-	-	-	1	3	2	-
145	Offenhausen	-	3	-	-	-	-	1	-	-
146	Ottensoos	1	1	-	-	-	1	-	2	1
147	Pommelsbrunn	1	3	-	-	-	4	4	4	3
150	Reichenschwand	1	-	-	-	-	4	-	1	1
152	Röthenbach a.d.Pegnitz, St	5	4	10	1	-	3	1	9	9
154	Rückersdorf	4	3	-	-	-	2	2	3	-
155	Schnaittach, M	3	4	-	1	-	8	2	3	-
156	Schwaig b.Nürnberg	1	4	2	2	-	5	3	8	4
157	Schwarzenbruck	2	1	1	1	-	8	4	20	5
158	Simmelsdorf	-	2	2	-	-	2	-	3	1
160	Velden, St	-	1	-	-	-	1	1	-	-
161	Vorra	1	-	-	-	-	2	-	2	-

Regierungsbezirken, Kreisen und Gemeinden

Von den gültigen Stimmen entfielen auf									Gebiet	Schl. Nr.
davon										
DIE VIOLETTEN	EDE	FBI	VOLKS-ENTSCHEIDE	FW FREIE WÄHLER	Newropeans	PIRATEN	RRP	RENTNER		
Anzahl										
36	37	38	39	40	41	42	43	44		

Noch: Mittelfranken

Noch: Landkreis Erlangen-Höchstadt 572

2	-	1	3	222	1	23	6	8 Baidersdorf, St	115
2	-	1	3	153	-	17	6	5 Bubenreuth	119
4	-	2	2	99	-	20	12	6 Buckenhof	120
6	4	9	5	657	2	44	34	32 Eckental, M	121
-	1	1	2	43	-	2	-	1 Gremsdorf	126
-	-	-	-	124	-	14	-	5 Großenseebach	127
4	-	4	3	205	2	17	7	7 Hemhofen	130
3	-	5	5	256	3	24	20	27 Heroldsberg, M	131
6	4	5	9	432	2	77	47	35 Herzogenaurach, St	132
1	1	5	-	109	-	7	11	7 Heßdorf	133
3	-	7	5	521	1	47	15	17 Höchststadt a.d.Aisch, St	135
3	1	3	2	203	-	7	4	3 Kalchreuth	137
1	-	1	1	101	-	2	2	5 Lonnerstadt, M	139
-	-	-	1	61	-	5	1	4 Marloffstein	141
-	-	1	2	178	1	18	8	8 Möhrenndorf	142
-	-	1	1	71	-	3	2	- Mühlhausen, M	143
1	-	-	-	63	1	4	2	2 Oberreichenbach	147
2	2	-	1	244	1	17	10	9 Röttenbach	149
1	-	-	-	78	1	7	5	2 Spardorf	154
-	1	3	7	158	-	24	9	10 Uttenreuth	158
-	-	-	2	72	-	-	3	2 Vestenbergsgreuth, M	159
-	-	-	5	60	1	10	1	3 Wachenroth, M	160
6	-	2	1	225	2	17	10	14 Weisendorf, M	164
49	15	55	64	4 756	18	441	227	237	Zusammen	

Landkreis Fürth 573

7	-	-	-	185	-	-	3	5 Ammerndorf, M	111
18	1	5	6	697	4	30	16	24 Cadolzburg, M	114
4	-	-	3	419	1	10	2	10 Großhabersdorf	115
12	-	2	4	608	1	40	10	21 Langenzenn, St	120
9	2	5	6	1 098	-	46	35	26 Oberasbach, St	122
-	-	-	1	246	1	3	5	3 Obermichelbach	123
1	-	-	-	244	-	7	4	3 Puschendorf	124
3	1	2	1	728	1	25	13	13 Roßtal, M	125
2	-	2	1	219	-	10	3	1 Seukendorf	126
11	-	4	7	672	-	19	42	16 Stein, St	127
-	-	-	-	127	1	7	3	3 Tuchenbach	129
3	-	-	6	387	-	20	10	10 Veitsbronn	130
4	1	-	3	256	-	14	5	8 Wilhermsdorf, M	133
19	3	1	21	1 500	8	70	69	51 Zirndorf, St	134
93	8	21	59	7 386	17	301	220	194	Zusammen	

Landkreis Nürnberger Land 574

1	-	-	-	89	1	6	-	3 Alfeld	111
16	2	5	8	532	-	37	32	28 Altdorf b.Nürnberg, St	112
5	-	5	2	437	2	22	23	18 Burgthann	117
-	-	-	-	86	-	1	-	1 Engelthal	120
15	2	4	7	395	5	37	50	31 Feucht, M	123
1	-	2	2	176	-	9	-	6 Happurg	128
1	-	-	-	98	-	-	2	2 Hartenstein	129
-	-	-	-	52	1	5	5	2 Henfenfeld	131
10	-	7	7	427	-	20	14	18 Hersbruck, St	132
2	-	-	-	143	-	3	3	4 Kirchensittenbach	135
10	4	4	10	869	1	50	72	46 Lauf a.d.Pegnitz, St	138
2	-	-	2	368	1	2	6	15 Leinburg	139
-	1	1	2	148	-	3	-	10 Neuhaus a.d.Pegnitz, M	140
-	1	1	3	237	1	13	5	16 Neunkirchen a.Sand	141
2	-	2	2	94	1	5	2	1 Offenhausen	145
-	-	1	2	139	-	6	5	6 Ottensoos	146
3	-	1	1	238	1	8	4	7 Pommelsbrunn	147
1	-	-	2	81	1	4	4	1 Reichenschwand	150
4	1	1	2	375	3	24	36	37 Röthenbach a.d.Pegnitz, St	152
3	1	-	2	117	1	12	14	3 Rückersdorf	154
1	-	-	4	368	-	15	9	21 Schnaittach, M	155
8	1	4	7	270	-	27	19	21 Schwaig b.Nürnberg	156
7	1	4	2	230	2	22	20	22 Schwarzenbruck	157
1	1	-	1	209	1	5	8	8 Simmelsdorf	158
1	-	1	1	87	-	2	-	- Velden, St	160
1	-	1	-	59	1	2	-	1 Vorra	161

Regierungsbezirken, Kreisen und Gemeinden

Sonstige		Von den gültigen Stimmen entfielen auf									Gebiet	Schl. Nr.
		davon										
Anzahl	%	ödp	REP	BP	Die Tier-schutzpartei	FAMILIE	Volksab-stimmung	DIE FRAUEN	PBC			
17	18	19	20	21	22	23	24	25	26			

Noch: Mittelfranken

Noch: Landkreis Nürnberger Land 574

308	21,3	25	26	7	7	15	-	6	4 Winkelhaid	164
11 667	19,8	776	1 161	281	518	222	78	92	234	Zusammen	

Landkreis Neustadt a.d.Aisch-Bad Windsheim 575

716	19,9	87	32	15	26	24	5	5	7 Bad Windsheim, St	112
134	31,7	16	10	1	1	3	-	-	1 Baudenbach, M	113
240	24,4	23	26	6	5	2	1	4	5 Burgbernheim, St	115
217	25,8	7	6	6	9	6	1	2	3 Burghaslach, M	116
212	31,6	19	14	3	4	3	-	1	7 Dachsbach, M	117
388	30,4	46	14	-	7	15	3	-	4 Diespeck	118
190	27,8	14	4	3	4	3	2	2	- Dietersheim	119
727	33,0	194	25	11	10	14	5	6	1 Emskirchen, M	121
136	30,4	13	3	3	1	2	1	1	8 Ergersheim	122
101	32,5	17	9	-	3	3	1	1	- Gallmersgarten	124
202	27,0	13	6	10	13	13	2	1	9 Gerhardshofen	125
89	30,1	9	4	-	-	1	-	-	- Gollhofen	127
128	25,9	4	-	3	3	2	1	-	7 Gutenstetten	128
166	35,1	22	7	2	2	5	-	-	2 Hagenbüchach	129
101	31,4	3	11	1	3	3	-	-	2 Hemmersheim	130
71	23,1	9	3	1	2	1	-	-	- Illesheim	133
127	35,8	10	6	2	1	1	1	1	2 Ippesheim, M	134
259	31,8	35	24	2	8	10	-	-	- Ipsheim, M	135
124	33,2	11	7	-	4	6	4	2	- Langenfeld	138
206	37,4	7	18	5	4	4	-	-	5 Marktbergel, M	143
188	26,2	9	15	3	8	3	-	2	- Markt Bibart, M	144
551	28,8	52	18	7	10	20	5	3	2 Markt Erlbach, M	145
104	22,1	16	1	-	2	4	-	-	6 Markt Nordheim, M	146
108	33,5	10	5	1	1	2	-	1	1 Markt Taschendorf, M	147
192	41,6	14	4	1	3	10	-	-	1 Münchsteinach	150
226	28,7	39	15	2	11	6	2	1	2 Neuhof a.d.Zenn, M	152
972	22,9	154	49	24	35	47	7	4	15 Neustadt a.d.Aisch, St	153
67	22,0	2	2	1	2	3	-	-	2 Oberickelsheim	155
228	27,5	27	17	2	8	3	1	2	- Oberzenn, M	156
122	26,0	21	7	-	3	1	-	2	2 Oberscheinfeld, M	157
343	23,0	23	10	14	9	11	4	2	5 Scheinfeld, St	161
115	24,9	10	6	3	2	2	1	-	2 Simmershofen	163
285	31,6	30	9	7	4	9	-	3	5 Sugenheim, M	165
143	30,4	16	3	9	6	4	-	1	3 Trautskirchen	166
237	27,8	25	15	4	7	6	4	1	8 Uehlfeld, M	167
441	22,4	34	27	15	12	7	3	5	12 Uffenheim, St	168
141	38,5	2	6	3	3	2	1	3	1 Weigenheim	179
135	28,0	23	6	-	3	10	-	-	1 Wilhelmsdorf	181
9 132	27,1	1 066	444	170	239	271	55	56	131	Zusammen	

Landkreis Roth 576

387	21,7	23	20	7	15	7	6	4	1 Abenberg, St	111
618	23,2	22	39	21	27	25	2	2	4 Allersberg, M	113
469	25,0	39	26	13	10	12	1	2	6 Büchenbach	117
521	23,4	42	31	8	23	17	6	2	4 Georgensgmünd	121
671	24,5	20	25	26	4	9	2	4	2 Greding, St	122
394	22,0	10	14	9	11	8	1	3	6 Heideck, St	126
833	19,6	64	32	25	21	22	9	8	28 Hilpoltstein, St	127
311	32,6	7	15	3	3	2	1	-	3 Kammerstein	128
506	18,8	18	16	9	25	18	2	3	2 Schwanstetten, M	132
487	20,7	47	24	13	28	18	3	2	9 Rednitzhembach	137
232	25,1	12	11	1	6	6	1	3	1 Röttenbach	141
380	26,8	13	15	5	3	4	5	1	3 Rohr	142
1 633	22,4	93	100	50	60	44	23	25	21 Roth, St	143
392	21,4	20	21	5	16	9	1	3	3 Spalt, St	147
560	30,6	31	36	4	9	6	5	3	9 Thalmässing, M	148
985	16,6	60	66	23	39	28	11	7	16 Wendelstein, M	151
9 379	22,0	521	491	222	300	235	79	72	118	Zusammen	

Landkreis Weißenburg-Gunzenhausen 577

109	25,3	4	5	2	7	4	1	-	3 Absberg, M	111
62	18,6	13	4	2	3	3	2	-	2 Alesheim	113
198	26,1	30	13	3	7	5	2	-	8 Muhr a.See	114
102	22,5	9	6	5	2	4	-	2	3 Bergen	115
102	21,3	20	3	6	5	3	2	1	- Burgsalach	120
153	23,0	23	14	4	7	4	-	2	1 Dittenheim	122

Noch: 1. Ergebnisse der Europawahl 2009 nach

Schl. - Nr.	Gebiet	Von den gültigen Stimmen entfielen auf								
		davon								
		CM	AUFBRUCH	DKP	BüSo	PSG	50Plus	AUF	DVU	DIE GRAUEN
		Anzahl								
		27	28	29	30	31	32	33	34	35

Noch: Mittelfranken

574 Noch: Landkreis Nürnberger Land

164	Winkelhaid	1	3	-	-	-	3	1	3	2
	Zusammen	59	61	28	11	2	108	77	137	45

575 Landkreis Neustadt a.d.Aisch-Bad Windsheim

112	Bad Windsheim, St	2	3	3	-	3	13	1	7	2
113	Baudenbach, M	1	-	-	-	-	1	-	-	1
115	Burgbernheim, St	4	1	-	-	-	3	2	4	-
116	Burghaslach, M	3	1	1	-	-	4	4	2	1
117	Dachsbach, M	5	-	-	-	-	1	-	3	-
118	Diespeck	3	-	2	-	-	2	7	5	1
119	Dietersheim	2	2	-	-	-	6	-	-	2
121	Emskirchen, M	1	2	3	-	2	5	-	3	1
122	Ergersheim	4	-	-	-	-	-	1	-	2
124	Gallmersgarten	1	-	-	-	-	-	1	-	1
125	Gerhardshofen	-	1	-	-	-	-	4	3	-
127	Gollhofen	-	-	-	-	-	1	-	-	-
128	Gutenstetten	-	2	-	-	-	-	-	1	-
129	Hagenbüchach	-	-	-	-	-	-	-	-	-
130	Hemmersheim	3	-	-	-	-	-	1	2	-
133	Illesheim	-	-	-	-	-	-	-	-	1
134	Ippenheim, M	-	-	-	-	-	2	-	-	-
135	Ipsheim, M	2	-	-	-	-	2	1	3	1
138	Langenfeld	-	1	-	-	-	1	1	-	-
143	Marktbergel, M	-	5	-	-	-	-	-	1	1
144	Markt Bibart, M	5	-	1	-	-	2	1	4	-
145	Markt Erlbach, M	-	-	1	-	-	3	1	4	1
146	Markt Nordheim, M	-	-	-	-	-	-	-	3	-
147	Markt Taschendorf, M	3	-	-	-	2	1	-	3	-
150	Münchsteinach	-	1	1	-	-	2	-	4	-
152	Neuhof a.d.Zenn, M	1	1	-	-	-	-	2	1	-
153	Neustadt a.d.Aisch, St	3	6	2	2	-	6	12	9	5
155	Oberickelsheim	1	-	-	-	-	1	-	-	-
156	Oberzenn, M	3	1	-	-	-	1	1	2	1
157	Oberscheinfeld, M	2	-	-	-	-	1	-	1	-
161	Scheinfeld, St	3	3	-	1	-	2	-	2	4
163	Simmershofen	1	-	-	-	-	-	2	-	-
165	Sugenheim, M	4	-	-	-	-	-	2	1	-
166	Trautskirchen	-	-	1	-	-	-	-	-	1
167	Uehlfeld, M	-	4	-	-	1	2	3	4	-
168	Uffenheim, St	3	3	1	-	3	2	6	1	2
179	Weigenheim	1	-	-	-	-	-	-	1	-
181	Wilhelmsdorf	-	-	1	-	-	2	-	-	-
	Zusammen	61	37	17	3	11	66	53	74	28

576 Landkreis Roth

111	Abenberg, St	2	2	1	-	-	3	2	7	-
113	Allersberg, M	2	2	1	-	-	7	2	8	1
117	Büchenbach	2	4	1	2	-	2	4	8	4
121	Georgensgmünd	5	5	-	1	-	6	6	3	5
122	Greding, St	4	-	-	-	-	-	2	5	1
126	Heideck, St	-	-	1	-	-	2	1	4	1
127	Hilpoltstein, St	4	4	2	1	-	2	13	4	-
128	Kammerstein	-	1	-	1	-	1	1	1	1
132	Schwanstetten, M	3	3	-	2	-	6	3	8	8
137	Rednitzhembach	4	2	-	-	-	8	4	5	1
141	Röttenbach	-	1	-	-	-	1	-	6	-
142	Rohr	1	-	-	-	-	6	2	7	1
143	Roth, St	8	9	2	3	3	18	21	24	18
147	Spalt, St	2	3	3	2	-	5	5	3	1
148	Thalmässing, M	3	6	1	-	-	3	-	7	1
151	Wendelstein, M	5	2	1	1	-	16	14	19	8
	Zusammen	45	44	13	13	3	86	80	119	51

577 Landkreis Weißenburg-Gunzenhausen

111	Absberg, M	1	-	2	1	1	-	2	2	2
113	Alesheim	-	-	-	-	-	1	-	-	-
114	Muhr a.See	2	2	-	-	-	1	1	5	1
115	Bergen	-	-	-	-	-	-	-	1	-
120	Burgsalach	1	-	-	-	-	-	2	-	-
122	Dittenheim	1	2	-	1	-	-	1	-	-

Regierungsbezirken, Kreisen und Gemeinden

Von den gültigen Stimmen entfielen auf									Gebiet	Schl. Nr.
davon										
DIE VIOLETTEN	EDE	FBI	VOLKS-ENTSCHEIDE	FW FREIE WÄHLER	Newpeans	PIRATEN	RRP	RENTNER		
Anzahl										
36	37	38	39	40	41	42	43	44		

Noch: Mittelfranken

Noch: Landkreis Nürnberger Land 574

5	—	1	2	160	—	12	18	7 Winkelhaid	164
100	15	45	71	6 484	24	352	351	335	Zusammen	

Landkreis Neustadt a.d.Aisch-Bad Windsheim 575

3	2	4	3	413	—	22	16	18 Bad Windsheim, St	112
—	—	—	—	91	—	3	—	5 Baudenbach, M	113
1	1	2	—	130	—	4	—	8 Burgbernheim, St	115
1	—	1	1	146	1	6	3	2 Burghaslach, M	116
1	—	—	—	133	—	8	4	6 Dachsbach, M	117
5	—	—	2	253	—	9	3	7 Diespeck	118
1	—	1	—	130	—	7	4	3 Dietersheim	119
8	1	4	7	407	—	7	5	5 Emskirchen, M	121
1	—	—	—	87	—	8	1	— Ergersheim	122
—	—	1	—	57	—	4	1	1 Gallmersgarten	124
1	1	—	1	112	—	9	2	1 Gerhardshofen	125
—	—	—	1	69	—	—	2	2 Gollhofen	127
1	—	1	—	96	1	1	2	3 Gutenstetten	128
2	—	3	—	113	1	4	—	3 Hagenbüchach	129
1	—	—	3	64	—	1	1	2 Hemmersheim	130
—	—	—	—	53	—	1	—	— Illesheim	133
—	1	—	—	97	—	1	—	2 Ippenheim, M	134
1	—	1	1	159	—	4	3	2 Ipsheim, M	135
—	—	—	—	83	—	3	—	1 Langenfeld	138
3	—	—	—	146	1	6	—	— Marktbergel, M	143
—	—	—	3	121	—	4	—	7 Markt Bibart, M	144
2	1	4	1	395	1	9	3	8 Markt Erlbach, M	145
—	—	—	—	67	—	3	1	1 Markt Nordheim, M	146
—	—	—	—	72	—	1	2	3 Markt Taschendorf, M	147
—	—	2	—	146	—	2	—	1 Münchsteinach	150
2	—	3	3	128	3	2	1	1 Neuhof a.d.Zenn, M	152
3	—	5	6	499	—	31	19	29 Neustadt a.d.Aisch, St	153
2	—	2	1	47	—	1	—	— Oberickelsheim	155
1	—	1	—	140	—	9	2	6 Oberzenn, M	156
1	—	—	—	75	—	2	2	2 Oberscheinfeld, M	157
2	1	1	2	218	—	13	7	6 Scheinfeld, St	161
1	—	—	1	82	—	1	—	1 Simmershofen	163
3	—	2	—	194	—	6	3	3 Sugenheim, M	165
—	—	1	—	93	—	—	3	2 Trautskirchen	166
1	2	2	4	131	1	9	1	2 Uehlfeld, M	167
—	—	1	2	277	1	14	2	8 Uffenheim, St	168
1	—	2	—	109	—	3	—	3 Weigenheim	179
—	—	—	—	85	—	3	—	1 Wilhelmsdorf	181
49	10	44	42	5 718	10	221	101	155	Zusammen	

Landkreis Roth 576

8	—	1	3	251	1	10	8	5 Abenberg, St	111
10	—	5	6	381	2	20	14	15 Allersberg, M	113
4	—	1	8	288	—	14	6	12 Büchenbach	117
12	—	1	4	297	2	13	14	14 Georgensgmünd	121
—	—	2	3	538	3	13	3	5 Greding, St	122
1	—	1	—	304	—	6	7	4 Heideck, St	126
11	2	1	6	515	1	28	22	8 Hilpoltstein, St	127
1	—	—	2	256	—	7	2	3 Kammerstein	128
7	—	2	4	323	2	14	15	13 Schwanstetten, M	132
—	—	4	5	253	—	13	28	16 Rednitzhembach	137
—	1	5	—	160	1	6	2	8 Röttenbach	141
2	—	1	—	291	1	9	6	4 Rohr	142
22	1	8	21	893	7	40	60	59 Roth, St	143
3	—	—	2	246	1	20	11	7 Spalt, St	147
3	1	—	5	399	1	5	12	10 Thalmässing, M	148
10	1	5	4	514	3	42	55	35 Wendelstein, M	151
94	6	37	73	5 909	25	260	265	218	Zusammen	

Landkreis Weißenburg-Gunzenhausen 577

2	—	2	2	63	—	1	1	1 Absberg, M	111
—	—	—	—	30	—	—	—	1 Alesheim	113
1	—	1	1	90	—	17	5	3 Muhr a.See	114
4	—	1	—	61	—	2	—	2 Bergen	115
—	—	—	—	54	—	5	—	— Burgsalach	120
3	—	—	—	85	—	5	—	— Dittenheim	122

Noch: 1. Ergebnisse der Europawahl 2009 nach

Schl. Nr.	Gebiet	Wahlberechtigte	Wähler	Wahlbeteiligung in %	Ungültige Stimmen		Gültige Stimmen		Von den gültigen Stimmen entfielen auf									
									CSU		SPD		GRÜNE		FDP		DIE LINKE	
					Anzahl	%	Anzahl	%	Anzahl	%	Anzahl	%	Anzahl	%	Anzahl	%	Anzahl	%
1	2	3	4	5	6	7	8	9	10	11	12	13	14	15	16			

Noch: Mittelfranken

577 Noch: Landkreis Weißenburg-Gunzenhausen

125	Ellingen, St	2 833	1 309	46,2	13	1,0	1 296	643	49,6	203	15,7	102	7,9	99	7,6	18	1,4
127	Ettenstatt	682	298	43,7	3	1,0	295	139	47,1	41	13,9	15	5,1	22	7,5	2	0,7
133	Gnotzheim, M	663	334	50,4	2	0,6	332	180	54,2	26	7,8	27	8,1	23	6,9	4	1,2
136	Gunzenhausen, St	12 901	5 390	41,8	35	0,6	5 355	2 211	41,3	899	16,8	514	9,6	547	10,2	173	3,2
138	Haundorf	2 101	873	41,6	6	0,7	867	363	41,9	90	10,4	86	9,9	101	11,6	29	3,3
140	Heidenheim, M	1 994	822	41,2	7	0,9	815	450	55,2	57	7,0	41	5,0	67	8,2	10	1,2
141	Höttingen	939	479	51,0	6	1,3	473	240	50,7	56	11,8	31	6,6	58	12,3	4	0,8
148	Langenaltheim	1 798	646	35,9	4	0,6	642	278	43,3	100	15,6	64	10,0	34	5,3	10	1,6
149	Markt Berolzheim, M	1 053	420	39,9	3	0,7	417	133	31,9	78	18,7	90	21,6	32	7,7	15	3,6
150	Meinheim	678	300	44,2	-	-	300	135	45,0	39	13,0	33	11,0	8	2,7	5	1,7
151	Nennslingen, M	1 103	518	47,0	3	0,6	515	277	53,8	38	7,4	25	4,9	61	11,8	6	1,2
158	Pappenheim, St	3 085	1 310	42,5	12	0,9	1 298	593	45,7	219	16,9	99	7,6	97	7,5	37	2,9
159	Pföfeld	1 156	446	38,6	3	0,7	443	183	41,3	57	12,9	48	10,8	39	8,8	17	3,8
161	Pleinfeld, M	5 746	2 488	43,3	23	0,9	2 465	1 245	50,5	265	10,8	182	7,4	232	9,4	50	2,0
162	Polsingen	1 499	473	31,6	6	1,3	467	242	51,8	56	12,0	43	9,2	30	6,4	5	1,1
163	Raitenbuch	898	422	47,0	3	0,7	419	277	66,1	16	3,8	20	4,8	26	6,2	4	1,0
168	Solnhofen	1 271	540	42,5	3	0,6	537	219	40,8	165	30,7	43	8,0	21	3,9	11	2,0
172	Theilenhofen	919	406	44,2	2	0,5	404	175	43,3	49	12,1	46	11,4	44	10,9	4	1,0
173	Treuchtlingen, St	9 855	3 614	36,7	33	0,9	3 581	1 546	43,2	731	20,4	336	9,4	253	7,1	83	2,3
177	Weißenburg i.Bay., GKSt	13 706	5 797	42,3	37	0,6	5 760	2 517	43,7	1 100	19,1	596	10,3	457	7,9	158	2,7
179	Westheim	950	449	47,3	4	0,9	445	243	54,6	32	7,2	27	6,1	25	5,6	2	0,4
	Zusammen	72 573	30 477	42,0	232	0,8	30 245	13 714	45,3	4 647	15,4	2 735	9,0	2 576	8,5	718	2,4
	Landkreise zusammen	704 992	313 067	44,4	2 111	0,7	310 956	125 485	40,4	47 821	15,4	34 338	11,0	27 442	8,8	7 399	2,4

Regierungsbezirken, Kreisen und Gemeinden

Sonstige		Von den gültigen Stimmen entfielen auf								Gebiet	Schl. Nr.
		davon									
Anzahl	%	ödp	REP	BP	Die Tier- schutzpartei	FAMILIE	Volksab- stimmung	DIE FRAUEN	PBC		
17	18	19	20	21	22	23	24	25	26		

Noch: Mittelfranken

Noch: Landkreis Weißenburg-Gunzenhausen 577

231	17,8	29	16	8	11	9	3	-	5 Ellingen, St	125
76	25,8	9	3	2	2	2	-	1	4 Ettenstatt	127
72	21,7	9	2	1	-	2	-	2	2 Gnotzheim, M	133
1 011	18,9	156	66	30	41	16	14	6	42 Gunzenhausen, St	136
198	22,8	21	20	3	8	3	-	1	5 Haundorf	138
190	23,3	70	11	4	8	2	1	1	6 Heidenheim, M	140
84	17,8	11	6	4	4	3	2	2	3 Höttingen	141
156	24,3	5	3	4	7	3	3	1	3 Langenaltheim	148
69	16,5	11	7	4	2	2	-	1	1 Markt Berolzheim, M	149
80	26,7	14	2	-	1	3	-	2	9 Meinheim	150
108	21,0	10	6	5	1	-	1	-	- Nennslingen, M	151
253	19,5	14	23	11	10	8	-	1	2 Pappenheim, St	158
99	22,3	9	11	8	2	6	-	-	2 Pfofeld	159
491	19,9	42	31	7	18	9	4	2	3 Pleinfeld, M	161
91	19,5	17	3	4	1	-	-	3	1 Polsingen	162
76	18,1	12	2	4	5	1	-	1	- Raitenbuch	163
78	14,5	6	3	-	5	6	2	-	- Solnhofen	168
86	21,3	12	4	4	3	-	-	1	- Theilenhofen	172
632	17,6	94	46	18	26	21	8	8	20 Treuchtlingen, St	173
932	16,2	147	52	21	39	27	6	9	8 Weißenburg i.Bay., GKSt	177
116	26,1	21	4	2	4	5	-	-	8 Westheim	179
5 855	19,4	818	366	166	229	151	51	47	141	Zusammen	
68 471	22,0	5 776	4 411	1 470	2 293	1 724	502	488	1 290	Landkreise zusammen	

Noch: 1. Ergebnisse der Europawahl 2009 nach

Schl. Nr.	Gebiet	Von den gültigen Stimmen entfielen auf								
		davon								
		CM	AUFBRUCH	DKP	BüSo	PSG	50Plus	AUF	DVU	DIE GRAUEN
		Anzahl								
		27	28	29	30	31	32	33	34	35

Noch: Mittelfranken

577 Noch: Landkreis Weißenburg-Gunzenhausen

125	Ellingen, St	3	-	-	-	1	3	1	3	1
127	Ettenstatt	1	-	-	-	-	-	-	-	-
133	Gnotzheim, M	1	2	1	-	-	1	-	-	1
136	Gunzenhausen, St	15	10	1	1	-	13	12	15	11
138	Haundorf	1	-	1	-	-	3	1	-	1
140	Heidenheim, M	3	-	-	-	-	-	-	1	-
141	Höttingen	1	-	-	-	-	-	2	-	-
148	Langenthalheim	1	-	-	-	-	2	1	1	-
149	Markt Berolzheim, M	-	3	-	-	-	-	1	1	-
150	Meinheim	1	-	-	-	-	1	3	1	-
151	Nennslingen, M	1	-	-	-	-	1	-	1	1
158	Pappenheim, St	1	4	1	-	-	-	-	12	2
159	Pföfeld	3	2	1	-	-	-	1	-	2
161	Pleinfeld, M	3	3	1	1	1	8	7	3	4
162	Polsingen	1	1	-	1	-	-	-	2	-
163	Raitenbuch	4	1	-	-	-	1	1	3	-
168	Solnhofen	-	-	-	-	-	-	-	1	-
172	Theilenhofen	-	-	1	-	-	-	-	-	1
173	Treuchtlingen, St	5	2	-	4	1	5	7	8	3
177	Weißenburg i.Bay., GKSt	8	4	1	-	2	6	6	27	8
179	Westheim	-	-	-	-	-	3	-	4	-
	Zusammen	58	36	10	9	6	49	49	91	38
	Landkreise zusammen	449	331	120	78	44	600	446	837	295

Regierungsbezirken, Kreisen und Gemeinden

Von den gültigen Stimmen entfielen auf									Gebiet	Schl. Nr.
davon										
DIE VIOLETTEN	EDE	FBI	VOLKS- ENTSCHEIDE	FW FREIE WÄHLER	Newpeopans	PIRATEN	RRP	RENTNER		
Anzahl										
36	37	38	39	40	41	42	43	44		

Noch: Mittelfranken

Noch: Landkreis Weißenburg-Gunzenhausen 577

4	-	-	-	122	-	5	5	2 Ellingen, St	125
-	-	-	-	51	-	1	-	- Ettenstatt	127
-	-	-	1	44	-	1	1	1 Gnotzheim, M	133
13	-	1	9	451	2	39	21	26 Gunzenhausen, St	136
-	-	1	1	116	-	6	2	4 Haundorf	138
2	1	4	1	66	-	2	3	4 Heidenheim, M	140
2	-	-	-	43	-	-	-	1 Höttingen	141
3	-	-	1	108	-	7	1	2 Langenaltheim	148
-	-	-	-	28	2	2	1	3 Markt Berolzheim, M	149
1	-	-	-	40	-	2	-	- Meinheim	150
-	-	-	1	75	-	2	2	1 Nennslingen, M	151
6	-	-	-	125	2	20	4	7 Pappenheim, St	158
-	-	-	1	47	-	2	-	2 Pfofeld	159
3	-	-	2	305	-	18	7	9 Pleinfeld, M	161
3	-	3	-	47	-	3	-	1 Polsingen	162
1	-	1	1	33	-	2	3	- Raitenbuch	163
2	-	-	1	47	-	4	1	- Solnhofen	168
1	1	-	-	53	-	2	1	2 Theilenhofen	172
6	-	4	4	298	-	16	10	18 Treuchtlingen, St	173
21	-	1	5	442	3	32	30	27 Weißenburg i.Bay., GKSt	177
4	-	-	-	53	-	3	1	4 Westheim	179
82	2	19	31	2 977	9	199	100	121	Zusammen	
575	70	282	414	40 725	120	2 100	1 493	1 538	Landkreise zusammen	

Regierungsbezirken, Kreisen und Gemeinden

Sonstige		Von den gültigen Stimmen entfielen auf								Gebiet	Schl. Nr.
		davon									
Anzahl	%	ödp	REP	BP	Die Tier- schutzpartei	FAMILIE	Volksab- stimmung	DIE FRAUEN	PBC		
17	18	19	20	21	22	23	24	25	26		

Unterfranken

Kreisfreie Städte

1 901	11,3	220	285	56	121	75	25	47	29 Aschaffenburg	661
1 898	13,1	131	253	60	95	60	21	21	42 Schweinfurt	662
5 444	12,8	839	603	120	390	150	63	72	89 Würzburg	663
9 243	12,5	1 190	1 141	236	606	285	109	140	160	Kreisfreie Städte zusammen	

Landkreis Aschaffenburg 671

591	9,1	44	76	30	45	29	14	13	8 Alzenau, St	111
246	13,9	22	66	4	10	10	3	2	2 Bessenbach	112
50	11,1	4	8	-	3	4	-	-	1 Blankenbach	113
275	10,5	18	31	8	27	17	4	5	5 Karlstein a.Main	114
73	10,8	12	10	2	1	5	3	-	1 Geiselbach	119
159	12,7	20	23	6	12	5	6	4	- Glattbach	120
497	15,4	49	33	9	17	13	3	6	5 Goldbach, M	121
607	13,1	37	114	15	34	37	10	7	12 Großostheim, M	122
368	13,3	21	93	10	15	18	6	5	4 Haibach	124
68	10,0	8	10	1	5	7	3	-	- Heigenbrücken	126
82	13,6	8	13	2	3	5	4	-	1 Heimbuchenthal	127
18	6,9	2	3	-	-	-	-	-	- Heinrichsthal	128
527	12,7	47	61	17	26	34	9	5	- Hösbach, M	130
165	12,5	26	17	5	15	4	5	1	- Johannesberg	133
265	10,7	16	23	9	35	18	8	5	2 Kahl a.Main	134
82	14,9	9	10	5	4	6	3	1	1 Kleinkahl	135
317	12,6	26	33	7	18	15	5	7	2 Kleinostheim	136
91	15,9	15	7	4	8	3	1	4	1 Krombach	138
233	15,1	22	47	7	12	10	5	4	2 Laufach	139
259	12,2	15	31	6	15	17	2	5	1 Mainaschaff	140
103	16,2	8	20	3	5	5	2	4	1 Mespelbrunn	141
467	12,1	60	77	20	26	18	10	7	- Mömbris, M	143
109	17,5	7	25	3	2	4	1	2	3 Rothenbuch	148
169	15,0	11	36	1	3	7	5	1	- Sailauf	150
181	14,3	28	13	5	10	10	3	1	- Schöllkrippen, M	152
50	14,9	5	11	2	2	2	-	1	- Sommerkahl	153
246	12,1	22	34	8	21	9	3	-	1 Stockstadt a.Main, M	155
176	15,9	14	61	3	7	8	4	2	1 Waldaschaff	156
94	16,1	2	25	5	12	1	-	2	- Weibersbrunn	157
61	11,3	9	7	3	1	6	2	1	- Westerngrund	159
76	17,4	1	18	5	3	5	2	2	1 Dammbach	160
58	17,0	9	5	2	3	3	2	-	1 Wiesen	162
6 763	12,6	597	1 041	207	400	335	128	97	56	Zusammen	

Landkreis Bad Kissingen 672

51	16,9	5	7	1	3	4	-	-	- Aura a.d.Saale	111
278	17,8	29	30	9	12	14	7	2	4 Bad Bocklet, M	112
258	13,3	17	51	3	18	13	-	1	10 Bad Brückenau, St	113
929	12,1	84	122	26	49	30	6	9	22 Bad Kissingen, GKSt	114
524	21,1	78	82	24	16	11	6	10	6 Burkardroth, M	117
208	17,5	17	25	5	10	15	2	-	6 Elfershausen, M	121
81	12,8	7	9	4	3	3	2	-	- Euerdorf, M	122
93	13,4	7	10	6	3	1	4	-	1 Fuchsstadt	124
54	16,8	10	6	2	1	3	3	1	- Geroda, M	126
562	12,7	43	52	22	30	28	10	6	11 Hammelburg, St	127
253	14,0	11	44	11	12	18	2	1	2 Maßbach, M	131
61	8,7	2	13	7	6	2	3	1	2 Motten	134
346	11,6	20	54	13	20	20	3	5	5 Münnerstadt, St	135
199	14,9	5	27	2	10	11	4	4	- Nüdlingen	136
105	13,1	10	16	3	4	7	1	2	3 Oberleichtersbach	138
303	16,5	15	47	15	7	13	4	4	4 Oberthulba, M	139
279	14,1	9	39	12	19	15	5	3	10 Oerlenbach	140
82	18,7	6	7	5	2	11	2	1	- Ramsthal	142
78	12,9	7	10	4	6	3	-	1	- Rannungen	143
48	11,5	4	5	7	2	4	-	-	2 Riedenberg	145
97	14,5	13	20	2	2	5	1	2	6 Schondra, M	149
44	11,0	4	3	1	-	1	3	-	1 Sulzthal, M	155
68	14,7	14	12	5	2	6	3	-	1 Thundorf i.UFr.	157
150	15,7	7	18	3	6	4	1	-	2 Wartmannsroth	161
94	10,7	17	12	4	9	7	2	-	3 Wildflecken, M	163
152	20,8	15	25	6	2	8	1	2	1 Zeitlofs, M	166
5 397	14,1	456	746	202	254	257	75	55	102	Zusammen	

Noch: 1. Ergebnisse der Europawahl 2009 nach

Schl. Nr.	Gebiet	Von den gültigen Stimmen entfielen auf								
		davon								
		CM	AUFBRUCH	DKP	BüSo	PSG	50Plus	AUF	DVU	DIE GRAUEN
		Anzahl								
		27	28	29	30	31	32	33	34	35

Noch: Unterfranken

Kreisfreie Städte

661	Aschaffenburg	18	23	8	1	4	35	10	45	26
662	Schweinfurt	31	14	7	2	4	30	8	39	16
663	Würzburg	62	48	19	5	12	76	50	44	52
	Kreisfreie Städte zusammen	111	85	34	8	20	141	68	128	94

671 Landkreis Aschaffenburg

111	Alzenau, St	6	5	4	2	1	13	6	8	9
112	Bessenbach	3	1	2	-	-	3	1	6	2
113	Blankenbach	-	-	-	-	1	1	-	1	-
114	Karlstein a.Main	7	2	-	-	1	3	1	9	1
119	Geiselbach	1	3	1	2	-	1	-	-	-
120	Glattbach	1	1	-	-	-	4	-	1	1
121	Goldbach, M	9	-	-	-	-	4	3	10	4
122	Großostheim, M	9	4	1	-	1	10	23	7	5
124	Haibach	10	9	-	2	-	8	1	15	8
126	Heigenbrücken	2	-	-	-	1	-	1	-	2
127	Heimbuchenthal	4	1	-	-	-	1	-	2	-
128	Heinrichsthal	-	1	-	-	-	-	1	-	-
130	Hösbach, M	11	4	1	2	-	9	1	9	4
133	Johannesberg	3	4	-	1	1	5	-	4	-
134	Kahl a.Main	6	4	1	-	-	9	2	3	1
135	Kleinkahl	3	-	-	1	-	2	3	-	-
136	Kleinostheim	8	5	1	-	-	3	4	4	1
138	Krombach	1	-	2	-	-	1	-	-	2
139	Laufach	5	1	-	-	-	5	1	1	4
140	Mainaschaff	8	2	2	-	2	9	3	7	1
141	Mespelbrunn	1	-	-	-	-	1	-	-	-
143	Mömbris, M	9	6	-	-	-	5	1	9	5
148	Rothenbuch	1	1	2	-	-	1	-	2	1
150	Sailauf	3	1	-	2	-	-	3	1	-
152	Schöllkrippen, M	1	1	1	1	-	5	-	3	4
153	Sommerkahl	-	-	-	-	-	1	-	-	-
155	Stockstadt a.Main, M	5	4	-	2	-	7	1	7	-
156	Waldaschaff	2	-	-	-	-	1	-	-	1
157	Weibersbrunn	-	-	7	-	-	-	-	-	-
159	Westerngrund	1	-	-	-	-	-	-	1	-
160	Dammbach	2	-	-	-	-	4	-	1	-
162	Wiesen	-	-	-	-	-	1	-	2	3
	Zusammen	122	60	25	15	8	117	56	113	59

672 Landkreis Bad Kissingen

111	Aura a.d.Saale	1	-	-	-	-	1	2	2	-
112	Bad Bocklet, M	13	-	1	1	2	2	-	6	-
113	Bad Brückenau, St	3	3	-	-	1	3	2	2	8
114	Bad Kissingen, GKSt	32	8	3	2	2	16	4	21	10
117	Burkardroth, M	11	3	-	-	1	6	1	4	3
121	Elfershausen, M	3	-	2	-	1	4	1	1	2
122	Euerdorf, M	-	1	-	1	-	-	-	1	-
124	Fuchsstadt	2	1	-	-	-	3	-	1	-
126	Geroda, M	-	-	-	-	-	-	-	-	1
127	Hammelburg, St	8	2	3	1	1	11	3	8	4
131	Maßbach, M	2	-	1	-	-	8	2	6	-
134	Motten	-	1	-	-	-	-	-	-	1
135	Münnerstadt, St	9	2	-	1	2	4	4	6	1
136	Nüdlingen	5	3	1	-	1	2	1	3	2
138	Oberleichtersbach	-	2	-	-	-	1	-	2	1
139	Oberthulba, M	1	6	-	-	-	2	4	2	2
140	Oerlenbach	3	2	1	1	-	3	1	5	2
142	Ramsthal	-	1	1	-	-	-	-	1	-
143	Rannungen	1	2	-	1	-	1	-	1	-
145	Riedenberg	-	-	-	-	-	-	1	-	-
149	Schondra, M	-	-	-	-	-	-	-	-	-
155	Sulzthal, M	-	-	-	-	-	-	-	2	-
157	Thundorf i.UFr.	5	1	-	-	1	-	-	-	-
161	Wartmannsroth	-	-	-	2	-	-	-	-	-
163	Wildflecken, M	2	3	1	-	-	2	-	-	-
166	Zeitlofs, M	-	1	-	1	-	-	2	1	1
	Zusammen	101	42	14	11	12	69	28	75	38

Regierungsbezirken, Kreisen und Gemeinden

Von den gültigen Stimmen entfielen auf									Gebiet	Schl. Nr.
davon										
DIE VIOLETTEN	EDE	FBI	VOLKS-ENTSCHEIDE	FW FREIE WÄHLER	Newpeopans	PIRATEN	RRP	RENTNER		
Anzahl										
36	37	38	39	40	41	42	43	44		

Noch: Unterfranken

Kreisfreie Städte

48	4	19	14	373	7	162	119	127 Aschaffenburg	661
27	9	10	14	696	9	106	85	108 Schweinfurt	662
69	25	22	36	1 559	32	546	230	231 Würzburg	663
144	38	51	64	2 628	48	814	434	466	Kreisfreie Städte zusammen	

Landkreis Aschaffenburg 671

7	4	5	6	152	2	58	21	23 Alzenau, St	111
4	-	1	2	72	1	7	11	11 Bessenbach	112
2	-	1	-	19	-	1	1	3 Blankenbach	113
4	-	4	5	70	-	27	12	14 Karlstein a.Main	114
2	-	1	1	20	1	1	4	2 Geiselbach	119
1	2	-	3	41	-	12	11	5 Glattbach	120
4	1	4	1	272	-	21	10	19 Goldbach, M	121
8	2	5	10	159	1	33	20	43 Großostheim, M	122
5	-	2	2	86	-	17	12	19 Haibach	124
1	-	2	-	14	1	2	4	4 Heigenbrücken	126
-	-	1	3	26	-	4	2	2 Heimbuchenthal	127
-	-	-	-	8	-	1	1	1 Heinrichsthal	128
4	1	6	4	186	1	25	21	39 Hösbach, M	130
1	1	-	2	43	1	10	7	9 Johannesberg	133
7	3	2	7	44	4	23	14	19 Kahl a.Main	134
-	-	-	-	23	-	6	2	3 Kleinkahl	135
3	1	1	2	108	-	25	20	18 Kleinostheim	136
2	-	-	2	22	-	10	3	3 Krombach	138
-	-	-	3	69	-	5	10	20 Laufach	139
5	-	3	5	64	-	16	17	23 Mainaschaff	140
1	-	3	1	40	-	3	3	2 Mespelbrunn	141
9	2	4	3	131	2	40	9	14 Mömbris, M	143
2	-	1	1	43	-	2	3	2 Rothenbuch	148
3	-	-	2	60	-	9	9	12 Sailauf	150
2	-	1	2	75	-	8	3	4 Schöllkrippen, M	152
-	-	-	-	20	-	2	1	3 Sommerkahl	153
1	-	2	5	60	-	17	11	26 Stockstadt a.Main, M	155
3	1	-	4	40	1	8	8	7 Waldaschaff	156
-	1	-	-	24	-	8	1	6 Weibersbrunn	157
1	-	-	-	18	-	3	3	5 Westerngrund	159
-	-	-	-	23	-	3	1	5 Dammbach	160
-	-	-	1	21	-	1	2	2 Wiesen	162
82	19	48	77	2 053	15	408	257	368	Zusammen	

Landkreis Bad Kissingen 672

-	-	-	1	16	1	1	4	2 Aura a.d.Saale	111
5	-	2	5	102	1	16	4	11 Bad Bocklet, M	112
1	-	2	1	81	-	11	11	16 Bad Brückenau, St	113
11	1	4	12	320	-	29	35	71 Bad Kissingen, GKSt	114
2	-	2	3	229	2	8	7	9 Burkardroth, M	117
2	1	1	2	86	-	10	4	8 Elfershausen, M	121
6	-	-	2	32	1	4	2	3 Euerdorf, M	122
-	-	1	1	44	-	3	-	5 Fuchsstadt	124
-	-	-	3	23	-	-	-	1 Geroda, M	126
5	1	3	5	233	2	28	15	27 Hammelburg, St	127
5	-	4	2	92	2	18	5	5 Maßbach, M	131
1	-	1	-	17	-	2	1	1 Motten	134
4	-	2	-	134	1	22	9	5 Münnerstadt, St	135
3	-	2	8	88	-	8	3	6 Nüdlingen	136
3	-	1	-	37	-	8	1	3 Oberleichtersbach	138
3	1	3	3	133	1	19	7	7 Oberthulba, M	139
12	-	2	3	110	-	5	8	9 Oerlenbach	140
-	-	-	-	34	1	7	1	2 Ramsthal	142
-	-	1	-	37	-	1	1	1 Rannungen	143
-	-	-	-	18	-	1	-	4 Riedenberg	145
-	-	1	-	37	1	1	4	2 Schondra, M	149
1	-	-	2	25	-	-	1	- Sulzthal, M	155
1	1	-	-	14	-	-	-	2 Thundorf i.UFr.	157
1	-	-	1	93	-	4	2	6 Wartmannsroth	161
2	-	-	-	19	-	2	5	4 Wildflecken, M	163
6	-	3	2	61	-	5	2	7 Zeitlofs, M	166
74	5	35	56	2 115	13	213	132	217	Zusammen	

Noch: 1. Ergebnisse der Europawahl 2009 nach

Schl. - Nr.	Gebiet	Wahlbe- rechtigte	Wähler	Wahlbe- teiligung in %	Ungültige Stimmen		Gültige Stimmen		Von den gültigen Stimmen entfielen auf									
					Anzahl	%	Anzahl	%	CSU		SPD		GRÜNE		FDP		DIE LINKE	
									1	2	3	4	5	6	7	8	9	10

Noch: Unterfranken

673 Landkreis Rhön-Grabfeld

113	Aubstadt	628	221	35,2	-	-	221	138	62,4	26	11,8	8	3,6	19	8,6	4	1,8
114	Bad Neustadt a.d.Saale, St	12 162	4 914	40,4	37	0,8	4 877	2 711	55,6	583	12,0	508	10,4	368	7,5	144	3,0
116	Bastheim	1 752	842	48,1	9	1,1	833	547	65,7	62	7,4	49	5,9	42	5,0	21	2,5
117	Bischofsheim a.d.Rhön, St	3 910	1 689	43,2	16	0,9	1 673	1 143	68,3	122	7,3	92	5,5	116	6,9	34	2,0
123	Fladungen, St	1 787	881	49,3	7	0,8	874	562	64,3	76	8,7	50	5,7	52	5,9	28	3,2
126	Großbardorf	757	414	54,7	3	0,7	411	243	59,1	39	9,5	33	8,0	19	4,6	17	4,1
127	Großleibstadt	968	504	52,1	5	1,0	499	333	66,7	32	6,4	42	8,4	29	5,8	11	2,2
129	Hausen	589	305	51,8	5	1,6	300	216	72,0	17	5,7	8	2,7	20	6,7	1	0,3
130	Hendungen	800	396	49,5	6	1,5	390	229	58,7	32	8,2	13	3,3	32	8,2	9	2,3
131	Herbstadt	544	263	48,3	5	1,9	258	161	62,4	15	5,8	14	5,4	23	8,9	8	3,1
133	Heustreu	1 025	470	45,9	8	1,7	462	281	60,8	46	10,0	37	8,0	28	6,1	14	3,0
134	Höchheim	989	493	49,8	6	1,2	487	305	62,6	40	8,2	34	7,0	39	8,0	18	3,7
135	Hohenroth	2 785	1 134	40,7	8	0,7	1 126	681	60,5	93	8,3	125	11,1	87	7,7	25	2,2
136	Hollstadt	1 240	650	52,4	2	0,3	648	400	61,7	45	6,9	40	6,2	54	8,3	21	3,2
141	Bad Königshofen i.Grabfeld, St	4 691	2 107	44,9	13	0,6	2 094	1 225	58,5	212	10,1	158	7,5	123	5,9	58	2,8
142	Mellrichstadt, St	4 642	2 249	48,4	20	0,9	2 229	1 289	57,8	274	12,3	120	5,4	195	8,7	53	2,4
146	Niederlauer	1 388	530	38,2	5	0,9	525	332	63,2	40	7,6	35	6,7	40	7,6	17	3,2
147	Nordheim v.d.Rhön	899	369	41,0	3	0,8	366	228	62,3	40	10,9	20	5,5	26	7,1	10	2,7
149	Oberelsbach, M	2 266	1 022	45,1	12	1,2	1 010	692	68,5	61	6,0	56	5,5	63	6,2	32	3,2
151	Oberstreu	1 258	651	51,7	1	0,2	650	439	67,5	57	8,8	29	4,5	30	4,6	25	3,8
153	Ostheim v.d.Rhön, St	2 854	1 233	43,2	13	1,1	1 220	551	45,2	247	20,2	84	6,9	143	11,7	31	2,5
156	Rödelmaier	757	301	39,8	3	1,0	298	156	52,3	36	12,1	39	13,1	11	3,7	9	3,0
160	Saal a.d.Saale, M	1 266	542	42,8	3	0,6	539	313	58,1	41	7,6	50	9,3	54	10,0	8	1,5
161	Salz	1 727	830	48,1	5	0,6	825	459	55,6	99	12,0	85	10,3	74	9,0	26	3,2
162	Sandberg	2 208	783	35,5	5	0,6	778	513	65,9	44	5,7	36	4,6	68	8,7	17	2,2
163	Schönau a.d.Brend	1 096	499	45,5	3	0,6	496	321	64,7	26	5,2	35	7,1	42	8,5	20	4,0
167	Sondheim v.d.Rhön	811	333	41,1	2	0,6	331	184	55,6	43	13,0	20	6,0	29	8,8	6	1,8
170	Stockheim	904	386	42,7	6	1,6	380	221	58,2	44	11,6	25	6,6	35	9,2	9	2,4
171	Strahlungen	719	301	41,9	2	0,7	299	210	70,2	15	5,0	15	5,0	27	9,0	6	2,0
172	Sulzdorf a.d.Lederhecke	970	443	45,7	6	1,4	437	219	50,1	51	11,7	26	5,9	42	9,6	17	3,9
173	Sulzfeld	1 383	633	45,8	4	0,6	629	419	66,6	42	6,7	24	3,8	31	4,9	16	2,5
174	Trappstadt, M	831	382	46,0	5	1,3	377	264	70,0	19	5,0	11	2,9	28	7,4	15	4,0
175	Unsleben	753	365	48,5	3	0,8	362	211	58,3	29	8,0	68	18,8	26	7,2	2	0,6
182	Willmars	449	221	49,2	2	0,9	219	82	37,4	50	22,8	18	8,2	26	11,9	8	3,7
183	Wollbach	1 036	533	51,4	2	0,4	531	353	66,5	38	7,2	49	9,2	37	7,0	5	0,9
184	Wülfershausen a.d.Saale	1 200	540	45,0	5	0,9	535	356	66,5	35	6,5	36	6,7	38	7,1	12	2,2
186	Burglauer	1 328	577	43,4	2	0,3	575	390	67,8	31	5,4	37	6,4	35	6,1	13	2,3
	Zusammen	65 372	29 006	44,4	242	0,8	28 764	17 377	60,4	2 802	9,7	2 129	7,4	2 151	7,5	770	2,7

674 Landkreis Haßberge

111	Aidhausen	1 467	743	50,6	2	0,3	741	425	57,4	72	9,7	33	4,5	60	8,1	22	3,0
118	Breitbrunn	828	338	40,8	2	0,6	336	157	46,7	25	7,4	8	2,4	16	4,8	21	6,3
120	Bundorf	763	434	56,9	4	0,9	430	235	54,7	40	9,3	19	4,4	34	7,9	7	1,6
121	Burgpreppach, M	1 140	579	50,8	10	1,7	569	318	55,9	56	9,8	19	3,3	32	5,6	15	2,6
129	Ebelsbach	3 084	1 321	42,8	11	0,8	1 310	658	50,2	206	15,7	78	6,0	103	7,9	57	4,4
130	Ebern, St	5 938	2 795	47,1	12	0,4	2 783	1 395	50,1	464	16,7	194	7,0	206	7,4	79	2,8
133	Eltmann, St	4 210	1 811	43,0	18	1,0	1 793	949	52,9	291	16,2	109	6,1	146	8,1	44	2,5
139	Gädheim	1 027	546	53,2	5	0,9	541	296	54,7	76	14,0	39	7,2	36	6,7	14	2,6
147	Haßfurt, St	10 567	4 313	40,8	28	0,6	4 285	2 249	52,5	530	12,4	422	9,8	345	8,1	121	2,8
149	Hofheim i.UFr., St	4 102	1 886	46,0	13	0,7	1 873	985	52,6	193	10,3	125	6,7	184	9,8	63	3,4
153	Riedbach	1 432	729	50,9	4	0,5	725	503	69,4	39	5,4	24	3,3	31	4,3	12	1,7
159	Oberaurach	3 251	1 411	43,4	11	0,8	1 400	772	55,1	204	14,6	55	3,9	95	6,8	37	2,6
160	Kirchlauter	1 143	492	43,0	4	0,8	488	289	59,2	72	14,8	16	3,3	23	4,7	8	1,6
163	Knetzgau	5 078	2 184	43,0	20	0,9	2 164	1 301	60,1	157	7,3	92	4,3	161	7,4	68	3,1
164	Königsberg i.Bay., St	3 046	1 328	43,6	3	0,2	1 325	552	41,7	235	17,7	114	8,6	115	8,7	60	4,5
171	Maroldsweisach, M	2 932	1 242	42,4	8	0,6	1 234	585	47,4	271	22,0	61	4,9	106	8,6	24	1,9
180	Theres	2 229	1 117	50,1	9	0,8	1 108	632	57,0	150	13,5	73	6,6	72	6,5	32	2,9
184	Pfarrweisach	1 259	593	47,1	9	1,5	584	292	50,0	58	9,9	27	4,6	57	9,8	13	2,2
187	Rauhenebrach	2 412	1 142	47,3	9	0,8	1 133	707	62,4	75	6,6	23	2,0	44	3,9	19	1,7
190	Rentweinsdorf, M	1 239	643	51,9	2	0,3	641	269	42,0	111	17,3	35	5,5	72	11,2	20	3,1
195	Sand a.Main	2 496	1 076	43,1	14	1,3	1 062	635	59,8	136	12,8	45	4,2	65	6,1	36	3,4
201	Stettfeld	946	406	42,9	4	1,0	402	216	53,7	51	12,7	29	7,2	33	8,2	11	2,7
210	Untermertzbach	1 435	637	44,4	8	1,3	629	313	49,8	118	18,8	47	7,5	45	7,2	16	2,5
219	Wonfurt	1 511	711	47,1	11	1,5	700	426	60,9	71	10,1	53	7,6	47	6,7	17	2,4
221	Zeil a.Main, St	4 554	2 064	45,3	20	1,0	2 044	1 082	52,9	300	14,7	159	7,8	115	5,6	54	2,6
223	Ermershausen	484	217	44,8	1	0,5	216	131	60,6	18	8,3	15	6,9	16	7,4	5	2,3
	Zusammen	68 573	30 758	44,9	242	0,8	30 516	16 372	53,7	4 019	13,2	1 914	6,3	2 259	7,4	875	2,9

675 Landkreis Kitzingen

111	Abtswind, M	640	296	46,3	3	1,0	293	138	47,1	31	10,6	17	5,8	25	8,5	4	1,4
112	Albertshofen	1 699	727	42,8	2	0,3	725	369	50,9	118	16,3	49	6,8	43	5,9	15	2,1

Regierungsbezirken, Kreisen und Gemeinden

Sonstige		Von den gültigen Stimmen entfielen auf								Gebiet	Schl. Nr.
		davon									
		ödp	REP	BP	Die Tier- schutzpartei	FAMILIE	Volksab- stimmung	DIE FRAUEN	PBC		
Anzahl	%	Anzahl									
17	18	19	20	21	22	23	24	25	26		

Noch: Unterfranken

Landkreis Rhön-Grabfeld 673											
26	11,8	1	5	1	-	3	1	-	- Aubstadt	113
563	11,5	59	40	25	36	25	5	14	9 Bad Neustadt a.d.Saale, St	114
112	13,4	12	8	5	5	2	-	1	- Bastheim	116
166	9,9	7	27	6	8	13	2	1	3 Bischofsheim a.d.Rhön, St	117
106	12,1	7	12	7	1	3	2	1	- Fladungen, St	123
60	14,6	1	3	5	-	-	-	1	- Großbardorf	126
52	10,4	4	6	5	-	5	-	-	3 Großseibstadt	127
38	12,7	2	8	2	-	1	-	-	1 Hausen	129
75	19,2	1	6	2	3	4	-	1	1 Hendungen	130
37	14,3	1	10	1	1	6	-	-	- Herbstadt	131
56	12,1	7	4	3	2	4	-	1	- Heustreu	133
51	10,5	3	4	2	4	5	1	-	- Höchheim	134
115	10,2	9	11	5	5	7	-	2	2 Hohenroth	135
88	13,6	20	7	7	3	4	2	2	2 Hollstadt	136
318	15,2	24	41	18	12	17	3	3	2	... Bad Königshofen i.Grabfeld, St	141
298	13,4	12	32	16	11	7	1	3	7 Mellrichstadt, St	142
61	11,6	7	7	3	1	1	-	-	1 Niederlauer	146
42	11,5	2	5	2	4	3	1	-	- Nordheim v.d.Rhön	147
106	10,5	10	16	6	4	6	1	2	5 Oberelsbach, M	149
70	10,8	8	8	3	2	-	-	1	4 Oberstreu	151
164	13,4	8	24	5	4	9	2	3	- Ostheim v.d.Rhön, St	153
47	15,8	1	6	1	2	5	-	1	3 Rödelmaier	156
73	13,5	11	6	5	4	5	-	2	- Saal a.d.Saale, M	160
82	9,9	14	6	4	5	1	1	4	4 Salz	161
100	12,9	8	18	9	2	7	2	1	1 Sandberg	162
52	10,5	8	8	-	3	2	-	-	1 Schönau a.d.Brend	163
49	14,8	2	9	2	3	1	1	1	1 Sondheim v.d.Rhön	167
46	12,1	4	1	2	3	5	-	1	2 Stockheim	170
26	8,7	-	6	1	2	2	1	-	- Strahlungen	171
82	18,8	2	5	4	3	3	-	-	- Sulzdorf a.d.Lederhecke	172
97	15,4	9	11	5	6	7	2	2	- Sulzfeld	173
40	10,6	-	5	3	1	1	1	-	- Trappstadt, M	174
26	7,2	3	2	-	1	2	1	1	- Unsleben	175
35	16,0	2	6	1	2	2	-	1	- Willmars	182
49	9,2	6	3	4	3	4	1	-	- Wollbach	183
58	10,8	7	5	1	2	6	-	-	- Wülfershausen a.d.Saale	184
69	12,0	15	4	3	2	7	1	1	2 Burglauer	186
3 535	12,3	297	385	174	150	185	32	49	54	Zusammen	

Landkreis Haßberge 674											
129	17,4	8	8	8	-	7	1	3	1 Aidhausen	111
109	32,4	5	6	2	3	3	-	1	1 Breitbrunn	118
95	22,1	8	3	4	3	5	1	1	1 Bundorf	120
129	22,7	7	19	2	1	3	2	1	1 Burgpreppach, M	121
208	15,9	20	17	8	2	9	4	2	2 Ebelsbach	129
445	16,0	46	31	13	16	18	5	2	8 Ebern, St	130
254	14,2	28	20	19	10	7	1	5	1 Eilmann, St	133
80	14,8	8	13	7	4	1	2	1	4 Gädheim	139
618	14,4	96	49	23	30	15	4	14	5 Haßfurt, St	147
323	17,2	31	27	12	8	17	4	4	3 Hofheim i.UFr., St	149
116	16,0	19	9	4	7	2	1	2	- Riedbach	153
237	16,9	16	27	8	10	3	-	2	- Oberaurach	159
80	16,4	8	7	1	3	3	1	-	- Kirchlauter	160
385	17,8	56	43	11	13	26	10	4	7 Knetzgau	163
249	18,8	26	13	6	8	5	1	2	2 Königsberg i.Bay., St	164
187	15,2	16	23	4	4	7	2	4	2 Maroldsweisach, M	171
149	13,4	27	13	8	4	8	-	6	2 Theres	180
137	23,5	16	16	3	2	4	1	-	- Pfarrweisach	184
265	23,4	9	22	22	4	2	1	-	- Rauhenebrach	187
134	20,9	7	8	4	5	4	1	1	1 Rentweinsdorf, M	190
145	13,7	19	8	11	7	8	1	4	1 Sand a.Main	195
62	15,4	5	3	5	2	2	-	-	- Stettfeld	201
90	14,3	5	8	6	3	3	2	3	3 Untermerzbach	210
86	12,3	13	6	10	2	5	2	2	1 Wonfurt	219
334	16,3	67	15	13	16	9	2	4	3 Zeil a.Main, St	221
31	14,4	1	1	1	1	-	-	-	- Ermershausen	223
5 077	16,6	567	415	215	168	176	49	68	49	Zusammen	

Landkreis Kitzingen 675											
78	26,6	3	6	3	-	2	-	1	1 Abtswind, M	111
131	18,1	15	14	2	1	2	-	1	5 Albertshofen	112

Noch: 1. Ergebnisse der Europawahl 2009 nach

Schl. Nr.	Gebiet	Von den gültigen Stimmen entfielen auf								
		davon								
		CM	AUFBRUCH	DKP	BüSo	PSG	50Plus	AUF	DVU	DIE GRAUEN
		Anzahl								
		27	28	29	30	31	32	33	34	35

Noch: Unterfranken

673 Landkreis Rhön-Grabfeld

113	Aubstadt	-	-	-	-	-	-	-	1	-
114	Bad Neustadt a.d.Saale, St	12	-	2	1	-	10	5	7	6
116	Bastheim	-	2	2	-	-	-	-	-	-
117	Bischofsheim a.d.Rhön, St	3	-	-	-	-	3	1	4	2
123	Fladungen, St	4	-	1	-	-	-	2	2	2
126	Großbardorf	-	1	1	-	-	-	-	1	-
127	Großseibstadt	-	-	-	-	-	-	-	1	-
129	Hausen	1	-	-	-	1	1	-	1	-
130	Hendungen	2	-	-	-	-	3	9	-	1
131	Herbstadt	-	1	-	-	-	-	-	1	1
133	Heustreu	-	1	-	-	-	-	-	-	-
134	Höchheim	2	-	-	-	-	2	2	2	-
135	Hohenroth	1	-	-	-	1	3	1	1	5
136	Hollstadt	1	-	-	-	-	1	-	1	-
141	Bad Königshofen i.Grabfeld, St	14	4	1	-	2	4	1	4	1
142	Mellrichstadt, St	5	-	-	-	-	5	2	2	1
146	Niederlauer	2	2	-	-	-	-	-	1	-
147	Nordheim v.d.Rhön	1	-	-	-	-	-	-	-	1
149	Oberelsbach, M	6	2	-	1	1	1	2	-	2
151	Oberstreu	-	4	1	-	1	-	-	3	1
153	Ostheim v.d.Rhön, St	-	1	-	-	-	1	1	-	2
156	Rödelmaier	2	-	-	-	-	-	-	1	2
160	Saal a.d.Saale, M	2	-	-	-	-	1	-	-	-
161	Salz	-	1	-	-	-	3	1	1	2
162	Sandberg	3	3	-	1	-	2	-	1	-
163	Schönau a.d.Brend	4	-	-	-	-	1	-	-	-
167	Sondheim v.d.Rhön	1	2	-	-	1	-	-	1	-
170	Stockheim	1	-	-	-	-	1	2	1	1
171	Strahlungen	-	-	-	-	-	-	1	-	-
172	Sulzdorf a.d.Lederhecke	1	3	-	-	-	1	-	5	-
173	Sulzfeld	-	1	-	-	1	2	-	1	1
174	Trappstadt, M	-	1	-	-	-	-	-	1	1
175	Unsleben	-	-	-	-	-	-	-	2	-
182	Willmars	-	1	-	-	-	-	-	-	1
183	Wollbach	2	1	-	-	-	1	-	-	1
184	Wülfershausen a.d.Saale	-	-	-	-	-	1	-	-	-
186	Burglauer	-	1	-	-	-	-	-	-	1
	Zusammen	70	34	8	3	8	47	30	46	35

674 Landkreis Haßberge

111	Aidhausen	-	-	1	1	-	1	2	-	1
118	Breitbrunn	-	-	-	-	-	-	-	-	-
120	Bundorf	1	-	-	-	-	-	-	2	-
121	Burgpreppach, M	1	1	1	-	-	-	-	2	-
129	Ebelsbach	1	1	-	-	-	3	-	2	2
130	Ebern, St	9	4	2	-	-	2	1	11	1
133	Eltmann, St	2	4	2	1	-	8	1	8	1
139	Gädheim	3	1	-	-	-	2	-	2	-
147	Haßfurt, St	8	8	-	1	1	3	1	9	5
149	Hofheim i.UFr., St	3	7	5	1	-	5	1	8	-
153	Riedbach	1	-	1	1	1	-	-	-	-
159	Oberaurach	1	2	-	-	-	3	-	4	1
160	Kirchlauter	-	-	1	-	1	1	1	1	-
163	Knetzgau	2	3	-	-	-	4	1	4	-
164	Königsberg i.Bay., St	2	3	-	1	-	-	-	4	-
171	Maroldsweisach, M	3	1	1	-	-	1	-	4	2
180	Theres	6	1	-	-	-	2	-	-	-
184	Pfarrweisach	-	-	1	-	-	-	-	2	2
187	Rauhenebrach	1	3	-	-	-	-	2	4	1
190	Rentweinsdorf, M	-	-	-	-	-	4	2	-	-
195	Sand a.Main	1	1	-	-	-	3	-	3	-
201	Stettfeld	-	2	1	-	-	4	-	-	-
210	Untermertzbach	3	-	-	-	-	1	-	1	-
219	Wonfurt	-	1	-	-	-	-	2	1	1
221	Zeil a.Main, St	3	2	2	1	1	6	3	-	-
223	Ermershausen	-	-	-	-	-	-	-	-	-
	Zusammen	51	44	18	7	4	53	17	72	17

675 Landkreis Kitzingen

111	Abtswind, M	-	2	-	-	-	-	-	-	-
112	Albertshofen	2	2	1	-	-	1	1	2	-

Regierungsbezirken, Kreisen und Gemeinden

Von den gültigen Stimmen entfielen auf									Gebiet	Schl. Nr.
davon										
DIE VIOLETTEN	EDE	FBI	VOLKS-ENTSCHEIDE	FW FREIE WÄHLER	Newpeans	PIRATEN	RRP	RENTNER		
Anzahl										
36	37	38	39	40	41	42	43	44		

Noch: Unterfranken

									Landkreis Rhön-Grabfeld	673	
-	-	-	-	11	-	1	1	1	1 Aubstadt	113
11	3	4	3	205	-	36	17	26	26 Bad Neustadt a.d.Saale, St	114
-	-	1	-	63	1	9	-	1	1 Bastheim	116
4	-	1	2	65	-	8	2	4	4 Bischofsheim a.d.Rhön, St	117
-	-	-	-	52	-	6	1	3	3 Fladungen, St	123
1	-	1	-	36	-	6	-	3	3 Großbardorf	126
1	-	-	-	24	-	1	-	2	2 Großleibstadt	127
-	-	1	1	16	-	1	1	-	- Hausen	129
1	-	1	1	31	2	5	-	1	1 Hendungen	130
-	-	1	-	12	-	1	-	1	1 Herbstadt	131
-	-	1	1	26	-	4	-	2	2 Heustreu	133
2	-	-	-	16	-	3	1	-	- Höchheim	134
-	-	1	1	47	2	2	1	8	8 Hohenroth	135
-	-	-	2	29	-	1	3	3	3 Hollstadt	136
5	1	-	7	127	-	19	3	5	5 Bad Königshofen i.Grabfeld, St	141
3	1	1	3	157	-	17	9	3	3 Mellrichstadt, St	142
-	-	-	1	29	-	1	-	5	5 Niederlauer	146
-	-	1	-	19	-	2	-	-	- Nordheim v.d.Rhön	147
1	-	-	-	32	-	1	1	6	6 Oberelsbach, M	149
-	-	-	-	28	-	2	-	4	4 Oberstreu	151
-	-	-	3	83	-	6	5	7	7 Ostheim v.d.Rhön, St	153
-	-	-	-	21	-	-	2	-	- Rödelmaier	156
-	-	-	-	26	-	2	4	5	5 Saal a.d.Saale, M	160
-	-	-	-	31	-	6	-	1	1 Salz	161
2	-	-	-	33	-	1	1	5	5 Sandberg	162
2	-	1	1	11	-	4	1	5	5 Schönau a.d.Brend	163
-	-	-	-	23	-	-	1	-	- Sondheim v.d.Rhön	167
-	-	-	-	18	-	3	1	-	- Stockheim	170
-	1	-	-	11	-	1	-	-	- Strahlungen	171
2	-	1	-	36	-	14	-	2	2 Sulzdorf a.d.Lederhecke	172
2	-	-	1	42	-	2	-	2	2 Sulzfeld	173
-	-	1	-	21	-	1	3	-	- Trappstadt, M	174
1	1	-	-	7	-	2	1	2	2 Unsleben	175
-	-	1	-	15	-	1	2	-	- Willmars	182
-	-	-	-	16	-	2	3	2	2 Wollbach	183
1	-	-	1	27	-	3	1	3	3 Wülfershausen a.d.Saale	184
-	-	-	1	25	-	3	2	1	1 Burglauer	186
39	7	19	30	1 471	5	177	67	113	Zusammen		

									Landkreis Haßberge	674	
-	-	1	1	78	-	2	3	2	2 Aidhausen	111
1	-	-	2	83	1	1	-	-	- Breitbrunn	118
-	-	3	1	57	-	2	2	1	1 Bundorf	120
-	-	-	1	79	-	3	-	5	5 Burgpreppach, M	121
-	-	1	2	115	-	6	2	9	9 Ebelsbach	129
2	-	2	1	202	-	30	9	30	30 Ebern, St	130
2	-	2	1	107	-	7	4	13	13 Eltmann, St	133
4	-	-	-	23	-	2	-	3	3 Gädheim	139
5	3	1	5	225	1	36	16	54	54 Haßfurt, St	147
3	1	9	1	137	2	12	7	15	15 Hofheim i.UFr., St	149
4	-	1	-	57	-	4	1	2	2 Riedbach	153
2	-	1	8	136	1	5	3	4	4 Oberaurach	159
-	-	-	-	38	-	6	3	5	5 Kirchlauter	160
1	-	4	2	140	-	20	13	21	21 Knetzgau	163
2	-	2	2	97	-	13	26	34	34 Königsberg i.Bay., St	164
1	-	-	2	98	-	8	1	3	3 Maroldsweisach, M	171
-	-	1	-	59	-	3	5	4	4 Theres	180
1	-	1	1	76	-	7	2	2	2 Pfarrweisach	184
1	-	2	-	176	-	6	6	3	3 Rauhenebrach	187
-	-	2	3	80	1	7	2	2	2 Rentweinsdorf, M	190
2	-	1	1	58	-	7	7	2	2 Sand a.Main	195
2	-	1	-	32	-	2	1	-	- Stettfeld	201
1	-	-	-	45	-	3	1	2	2 Untermerzbach	210
1	-	-	-	27	-	4	-	8	8 Wonfurt	219
1	-	3	1	141	1	10	7	23	23 Zeil a.Main, St	221
-	-	-	-	23	-	2	-	2	2 Ermershausen	223
36	4	38	35	2 389	7	208	121	249	Zusammen		

									Landkreis Kitzingen	675	
-	-	-	-	56	-	2	1	1	1 Abtswind, M	111
1	-	-	-	58	-	3	14	6	6 Albertshofen	112

Noch: 1. Ergebnisse der Europawahl 2009 nach

Schl. - Nr.	Gebiet	Wahlbe- rechtigte	Wähler	Wahlbe- teiligung in %	Ungültige Stimmen		Gültige Stimmen		Von den gültigen Stimmen entfielen auf									
									CSU		SPD		GRÜNE		FDP		DIE LINKE	
					Anzahl	%	Anzahl	%	Anzahl	%	Anzahl	%	Anzahl	%	Anzahl	%	Anzahl	%

Noch: Unterfranken

675 Noch: Landkreis Kitzingen

113	Biebelried	1 001	447	44,7	1	0,2	446	251	56,3	32	7,2	27	6,1	54	12,1	10	2,2
114	Buchbrunn	868	341	39,3	2	0,6	339	152	44,8	41	12,1	42	12,4	19	5,6	6	1,8
116	Castell	660	319	48,3	1	0,3	318	166	52,2	24	7,5	21	6,6	18	5,7	7	2,2
117	Dettelbach, St	5 597	2 485	44,4	20	0,8	2 465	1 243	50,4	304	12,3	198	8,0	168	6,8	51	2,1
127	Geiselwind, M	1 821	840	46,1	6	0,7	834	468	56,1	54	6,5	47	5,6	50	6,0	17	2,0
131	Großlangheim, M	1 282	609	47,5	6	1,0	603	353	58,5	69	11,4	24	4,0	35	5,8	7	1,2
139	Iphofen, St	3 546	1 762	49,7	7	0,4	1 755	790	45,0	176	10,0	133	7,6	137	7,8	24	1,4
141	Kitzingen, GKSt	15 276	5 294	34,7	40	0,8	5 254	2 365	45,0	762	14,5	499	9,5	420	8,0	182	3,5
142	Kleinlangheim, M	1 313	550	41,9	3	0,5	547	235	43,0	102	18,6	34	6,2	32	5,9	10	1,8
144	Mainbernheim, St	1 867	844	45,2	9	1,1	835	355	42,5	162	19,4	63	7,5	55	6,6	13	1,6
146	Mainstockheim	1 532	654	42,7	3	0,5	651	237	36,4	108	16,6	64	9,8	51	7,8	20	3,1
147	Marktbreit, St	2 902	1 278	44,0	9	0,7	1 269	583	45,9	179	14,1	133	10,5	118	9,3	23	1,8
148	Markt Einersheim, M	963	385	40,0	4	1,0	381	160	42,0	67	17,6	39	10,2	27	7,1	10	2,6
149	Marktsteft, St	1 391	558	40,1	2	0,4	556	253	45,5	68	12,2	34	6,1	49	8,8	20	3,6
150	Martinsheim	823	466	56,6	3	0,6	464	189	40,7	38	8,2	43	9,3	48	10,3	8	1,7
155	Nordheim a.Main	794	448	56,4	5	1,1	443	295	66,6	17	3,8	22	5,0	35	7,9	3	0,7
156	Obernbreit, M	1 432	666	46,5	5	0,8	661	291	44,0	113	17,1	85	12,9	47	7,1	9	1,4
158	Prichsenstadt, St	2 482	1 191	48,0	18	1,5	1 173	611	52,1	86	7,3	85	7,2	94	8,0	33	2,8
161	Rödelsee	1 338	697	52,1	5	0,7	692	344	49,7	63	9,1	66	9,5	54	7,8	7	1,0
162	Rüdenhausen, M	677	276	40,8	-	-	276	120	43,5	32	11,6	13	4,7	26	9,4	8	2,9
165	Schwarzach a.Main, M	2 819	1 337	47,4	4	0,3	1 333	808	60,6	95	7,1	113	8,5	75	5,6	19	1,4
166	Segnitz	643	263	40,9	2	0,8	260	132	50,8	40	15,4	18	6,9	23	8,8	4	1,5
167	Seinsheim, M	863	441	51,1	3	0,7	438	252	57,5	25	5,7	30	6,8	30	6,8	4	0,9
169	Sommerach	1 069	611	57,2	1	0,2	610	319	52,3	40	6,6	39	6,4	41	6,7	11	1,8
170	Sulzfeld a.Main	1 073	500	46,6	3	0,6	497	288	57,9	41	8,2	29	5,8	55	11,1	10	2,0
174	Volkach, St	6 919	3 118	45,1	21	0,7	3 097	1 671	54,0	299	9,7	294	9,5	237	7,7	68	2,2
177	Wiesenbronn	823	373	45,3	2	0,5	371	151	40,7	54	14,6	33	8,9	21	5,7	7	1,9
178	Wiesentheid, M	3 704	1 623	43,8	10	0,6	1 613	833	51,6	132	8,2	110	6,8	151	9,4	40	2,5
179	Willanzheim, M	1 267	587	46,3	2	0,3	585	300	51,3	33	5,6	64	10,9	40	6,8	9	1,5
	Zusammen	69 084	29 986	43,4	202	0,7	29 784	14 722	49,4	3 405	11,4	2 468	8,3	2 278	7,6	659	2,2

676 Landkreis Miltenberg

111	Altenbuch	1 026	338	32,9	7	2,1	331	183	55,3	30	9,1	7	2,1	30	9,1	3	0,9
112	Amorbach, St	3 136	1 308	41,7	14	1,1	1 294	703	54,3	191	14,8	101	7,8	116	9,0	14	1,1
116	Bürgstadt, M	3 366	1 482	44,0	14	0,9	1 468	745	50,7	193	13,1	123	8,4	190	12,9	16	1,1
117	Collenberg	1 910	800	41,9	5	0,6	795	428	53,8	122	15,3	71	8,9	67	8,4	13	1,6
118	Dorfprozelten	1 472	631	42,9	2	0,3	629	309	49,1	108	17,2	34	5,4	47	7,5	6	1,0
119	Eichenbühl	2 019	890	44,1	8	0,9	882	580	65,8	85	9,6	49	5,6	57	6,5	7	0,8
121	Elsenfeld, M	6 033	2 235	37,0	22	1,0	2 213	1 095	49,5	310	14,0	225	10,2	183	8,3	36	1,6
122	Erlenbach a.Main, St	6 761	2 510	37,1	51	2,0	2 459	1 182	48,1	431	17,5	264	10,7	194	7,9	62	2,5
123	Eschau, M	3 109	1 087	35,0	15	1,4	1 072	516	48,1	172	16,0	93	8,7	88	8,2	15	1,4
124	Faulbach	2 127	780	36,7	7	0,9	773	371	48,0	123	15,9	42	5,4	70	9,1	15	1,9
125	Großheubach, M	3 934	1 566	39,8	18	1,1	1 548	813	52,5	252	16,3	112	7,2	128	8,3	18	1,2
126	Großwallstadt	3 085	1 261	40,9	22	1,7	1 239	691	55,8	141	11,4	107	8,6	89	7,2	16	1,3
128	Hausen	1 479	616	41,6	8	1,3	608	384	63,2	45	7,4	39	6,4	52	8,6	9	1,5
131	Kirchzell, M	1 908	943	49,4	16	1,7	927	560	60,4	122	13,2	46	5,0	60	6,5	9	1,0
132	Kleinheubach, M	2 604	936	35,9	12	1,3	924	419	45,3	181	19,6	60	6,5	77	8,3	22	2,4
133	Kleinwallstadt, M	4 236	1 712	40,4	22	1,3	1 690	845	50,0	230	13,6	189	11,2	187	11,1	35	2,1
134	Klängenberg a.Main, St	4 443	1 632	36,7	14	0,9	1 618	776	48,0	269	16,6	183	11,3	93	5,7	41	2,5
135	Laudenbach	1 025	456	44,5	2	0,4	454	219	48,2	56	12,3	29	6,4	32	7,0	8	1,8
136	Leidersbach	3 729	1 519	40,7	25	1,6	1 494	907	60,7	98	6,6	109	7,3	154	10,3	28	1,9
139	Miltenberg, St	6 870	2 836	41,3	23	0,8	2 813	1 506	53,5	314	11,2	275	9,8	289	10,3	62	2,2
140	Mömlingen	3 855	1 547	40,1	28	1,8	1 519	862	56,7	136	9,0	123	8,1	117	7,7	42	2,8
141	Mönchberg, M	2 034	886	43,6	14	1,6	872	479	54,9	85	9,7	74	8,5	60	6,9	5	0,6
143	Neunkirchen	1 230	656	53,3	7	1,1	649	457	70,4	46	7,1	27	4,2	47	7,2	5	0,8
144	Niedernberg	3 788	1 589	41,9	25	1,6	1 564	773	49,4	176	11,3	211	13,5	148	9,5	29	1,9
145	Obernburg a.Main, St	6 555	2 637	40,2	31	1,2	2 606	1 289	49,5	348	13,4	293	11,2	293	11,2	47	1,8
151	Röllbach	1 298	491	37,8	6	1,2	485	291	60,0	38	7,8	34	7,0	41	8,5	8	1,6
153	Rüdenau	637	255	40,0	6	2,4	249	132	53,0	47	18,9	19	7,6	19	7,6	3	1,2
156	Schneeberg, M	1 409	595	42,2	12	2,0	583	353	60,5	67	11,5	32	5,5	38	6,5	9	1,5
158	Stadtprozelten, St	1 139	386	33,9	1	0,3	385	183	47,5	62	16,1	36	9,4	34	8,8	2	0,5
160	Sulzbach a.Main, M	5 360	2 023	37,7	19	0,9	2 004	1 003	50,0	227	11,3	190	9,5	258	12,9	42	2,1
165	Weilbach, M	1 817	831	45,7	10	1,2	821	405	49,3	154	18,8	53	6,5	70	8,5	6	0,7
169	Wörth a.Main, St	3 341	1 233	36,9	15	1,2	1 218	651	53,4	154	12,6	99	8,1	102	8,4	24	2,0
	Zusammen	96 735	38 667	40,0	481	1,2	38 186	20 110	52,7	5 013	13,1	3 349	8,8	3 430	9,0	657	1,7

677 Landkreis Main-Spessart

114	Arnstein, St	6 623	2 978	45,0	34	1,1	2 944	1 686	57,3	253	8,6	236	8,0	157	5,3	45	1,5
116	Aura i.Sinngrund	821	285	34,7	-	-	285	137	48,1	39	13,7	4	1,4	27	9,5	10	3,5
119	Birkenfeld	1 745	823	47,2	4	0,5	819	456	55,7	93	11,4	54	6,6	61	7,4	16	2,0
120	Bischbrunn	1 481	587	39,6	4	0,7	583	368	63,1	44	7,5	19	3,3	29	5,0	13	2,2

Regierungsbezirken, Kreisen und Gemeinden

Sonstige		Von den gültigen Stimmen entfielen auf								Gebiet	Schl. Nr.
		davon									
Anzahl	%	ödp	REP	BP	Die Tier- schutzpartei	FAMILIE	Volksab- stimmung	DIE FRAUEN	PBC		
17	18	19	20	21	22	23	24	25	26		

Noch: Unterfranken

Noch: Landkreis Kitzingen 675

72	16,1	5	9	—	3	2	—	1	— Biebelried	113
79	23,3	13	8	5	5	1	—	1	2 Buchbrunn	114
82	25,8	4	5	2	1	—	1	—	2 Castell	116
501	20,3	29	58	13	8	15	4	3	7 Dettelbach, St	117
198	23,7	11	16	10	8	10	1	3	15 Geiselwind, M	127
115	19,1	12	6	1	5	6	1	—	1 Großlangheim, M	131
495	28,2	38	29	12	17	14	3	3	4 Iphofen, St	139
1 026	19,5	137	107	48	49	25	7	7	16 Kitzingen, GKSt	141
134	24,5	6	13	4	3	2	1	3	8 Kleinlangheim, M	142
187	22,4	10	17	—	13	4	1	1	4 Mainbernheim, St	144
171	26,3	6	20	6	4	3	—	—	1 Mainstockheim	146
233	18,4	19	27	5	7	12	1	—	3 Marktbreit, St	147
78	20,5	11	7	1	1	1	1	—	2 Markt Einersheim, M	148
132	23,7	7	3	4	3	3	—	—	2 Marktsteft, St	149
138	29,7	9	6	3	1	1	—	—	— Martinsheim	150
71	16,0	5	6	3	1	2	1	—	— Nordheim a.Main	155
116	17,5	13	5	3	2	7	1	—	— Obernbreit, M	156
264	22,5	12	21	14	15	9	—	2	2 Prichsenstadt, St	158
158	22,8	21	12	5	1	5	1	—	6 Rödelsee	161
77	27,9	2	11	—	1	1	1	1	4 Rüdenuhnen, M	162
223	16,7	17	21	6	6	6	3	3	— Schwarzach a.Main, M	165
43	16,5	3	4	—	—	1	2	—	— Segnitz	166
97	22,1	10	6	—	2	4	—	1	— Seinsheim, M	167
160	26,2	8	8	1	2	3	—	2	— Sommerach	169
74	14,9	8	12	2	2	4	1	—	— Sulzfeld a.Main	170
528	17,0	27	27	24	21	11	4	6	3 Volkach, St	174
105	28,3	14	11	1	1	2	—	1	10 Wiesenbronn	177
347	21,5	15	33	6	8	9	2	4	4 Wiesentheid, M	178
139	23,8	10	11	3	5	2	—	3	2 Willanzheim, M	179
6 252	21,0	500	539	187	196	169	37	47	104	Zusammen	

Landkreis Miltenberg 676

78	23,6	5	8	3	—	4	—	1	— Altenbuch	111
169	13,1	18	20	3	13	11	2	4	5 Amorbach, St	112
201	13,7	38	8	2	10	10	3	5	2 Bürgstadt, M	116
94	11,8	18	9	—	3	6	1	—	— Collenberg	117
125	19,9	13	6	3	2	—	2	1	— Dorfprozelten	118
104	11,8	21	14	4	10	4	3	3	1 Eichenbühl	119
364	16,4	34	33	9	23	18	2	1	— Eisenfeld, M	121
326	13,3	69	34	6	21	9	8	3	4 Erlenbach a.Main, St	122
188	17,5	35	23	13	13	9	3	1	2 Eschau, M	123
152	19,7	5	26	4	3	3	1	1	1 Faulbach	124
225	14,5	32	17	7	9	17	4	5	1 Großheubach, M	125
195	15,7	23	12	3	10	6	8	5	2 Großwallstadt	126
79	13,0	5	18	1	3	5	—	4	3 Hausen	128
130	14,0	6	7	8	6	7	2	1	— Kirchzell, M	131
165	17,9	20	9	3	9	7	4	3	2 Kleinheubach, M	132
204	12,1	30	15	6	12	10	5	8	3 Kleinwallstadt, M	133
256	15,8	21	32	11	18	14	5	2	3 Klingenberg a.Main, St	134
110	24,2	2	4	2	3	4	3	1	— Laudenberg	135
198	13,3	14	39	7	9	21	3	1	1 Leidersbach	136
367	13,0	101	32	11	20	11	6	8	7 Miltenberg, St	139
239	15,7	30	23	5	17	16	3	4	1 Mömlingen	140
169	19,4	14	14	3	8	6	1	5	1 Mönchberg, M	141
67	10,3	12	10	6	4	9	2	1	— Neunkirchen	143
227	14,5	26	20	11	7	6	5	3	3 Niedernberg	144
336	12,9	39	29	6	17	18	11	12	2 Obernburg a.Main, St	145
73	15,1	7	8	8	5	5	1	1	— Röllbach	151
29	11,6	4	1	1	1	1	1	—	— Rüdenuhnen	153
84	14,4	7	5	6	3	1	1	—	— Schneeberg, M	156
68	17,7	5	9	—	4	4	1	—	1 Stadtprozelten, St	158
284	14,2	30	22	9	15	8	5	2	2 Sulzbach a.Main, M	160
133	16,2	20	6	5	7	9	4	1	1 Weilbach, M	165
188	15,4	28	20	2	9	7	2	6	— Wörth a.Main, St	169
5 627	14,7	732	533	168	294	266	102	93	48	Zusammen	

Landkreis Main-Spessart 677

567	19,3	33	40	18	16	18	3	2	5 Arnstein, St	114
68	23,9	5	11	1	2	4	—	—	1 Aura i.Sinngrund	116
139	17,0	9	10	4	1	3	2	—	2 Birkenfeld	119
110	18,9	9	6	5	2	3	2	—	— Bischbrunn	120

Noch: 1. Ergebnisse der Europawahl 2009 nach

Schl. Nr.	Gebiet	Von den gültigen Stimmen entfielen auf								
		davon								
		CM	AUFBRUCH	DKP	BüSo	PSG	50Plus	AUF	DVU	DIE GRAUEN
		Anzahl								
		27	28	29	30	31	32	33	34	35

Noch: Unterfranken

675 Noch: Landkreis Kitzingen

113	Biebelried	3	-	-	-	-	-	-	-	-
114	Buchbrunn	-	-	-	-	-	-	-	-	-
116	Castell	-	-	-	-	-	-	-	1	1
117	Dettelbach, St	1	3	-	-	2	-	-	4	4
127	Geiselwind, M	1	-	-	-	-	-	1	1	-
131	Großlangheim, M	-	1	-	-	1	1	1	2	-
139	Iphofen, St	1	1	-	-	-	-	-	3	1
141	Kitzingen, GKSt	1	5	-	1	3	-	4	9	4
142	Kleinlangheim, M	-	-	-	-	-	3	-	2	-
144	Mainbernheim, St	3	1	-	-	-	-	2	3	1
146	Mainstockheim	-	-	-	-	-	2	-	1	1
147	Marktbreit, St	3	2	1	-	1	3	1	2	1
148	Markt Einersheim, M	-	-	-	-	-	1	-	1	1
149	Marktsteft, St	1	2	-	-	-	-	1	2	-
150	Martinsheim	-	1	-	-	-	-	1	1	-
155	Nordheim a.Main	-	1	-	-	-	-	1	1	2
156	Obernbreit, M	-	-	-	-	-	-	2	-	-
158	Prichsenstadt, St	2	1	2	1	-	1	-	3	-
161	Rödelsee	2	-	-	-	-	-	1	6	-
162	Rüdenhausen, M	-	-	-	-	-	-	-	1	1
165	Schwarzach a.Main, M	4	-	-	-	2	-	1	1	2
166	Segnitz	-	1	-	-	-	-	-	-	-
167	Seinsheim, M	-	-	-	1	-	-	1	-	-
169	Sommerach	-	-	-	-	1	1	-	-	-
170	Sulzfeld a.Main	1	-	-	-	-	-	-	-	1
174	Volkach, St	3	4	1	-	-	3	3	3	1
177	Wiesenbronn	-	-	1	-	-	2	-	1	-
178	Wiesentheid, M	2	-	-	-	-	3	2	3	1
179	Willanzheim, M	-	3	-	-	1	1	-	3	-
	Zusammen	30	30	6	3	11	33	21	56	22

676 Landkreis Miltenberg

111	Altenbuch	-	-	-	-	-	-	1	-	-
112	Amorbach, St	-	2	-	-	-	5	2	4	4
116	Bürgstadt, M	5	1	-	-	-	5	2	2	1
117	Collenberg	1	-	-	-	-	-	-	1	-
118	Dorfprozelten	1	1	-	-	1	-	-	1	-
119	Eichenbühl	-	1	-	-	-	2	-	2	1
121	Elsfeld, M	-	6	1	1	-	3	1	7	2
122	Erlenbach a.Main, St	6	1	-	-	1	3	-	11	3
123	Eschau, M	1	4	-	-	-	4	2	6	2
124	Faulbach	-	-	-	-	-	1	-	-	1
125	Großheubach, M	2	5	2	-	1	1	2	5	2
126	Großwallstadt	-	1	-	-	-	3	2	-	3
128	Hausen	2	-	1	-	-	4	1	-	2
131	Kirchzell, M	1	1	-	-	-	1	-	1	-
132	Kleinheubach, M	-	-	-	-	-	6	1	4	6
133	Kleinwallstadt, M	6	4	2	1	-	5	2	1	1
134	Klingenberg a.Main, St	4	5	1	-	-	8	4	7	2
135	Laudenbach	-	-	-	-	-	1	-	1	-
136	Leidersbach	6	-	-	-	1	4	1	4	-
139	Miltenberg, St	4	2	2	-	3	14	2	3	4
140	Mömlingen	5	2	-	1	-	3	2	6	3
141	Mönchberg, M	3	-	-	-	-	2	3	-	2
143	Neunkirchen	-	2	-	-	-	1	1	1	-
144	Niedernberg	2	1	-	-	-	2	2	4	4
145	Obernburg a.Main, St	3	2	-	-	1	6	1	12	4
151	Röllbach	1	2	-	-	-	1	-	-	1
153	Rüdenau	-	-	-	-	-	1	1	-	-
156	Schneeberg, M	5	-	-	-	-	-	-	1	1
158	Stadtprozelten, St	1	1	-	-	-	2	-	-	1
160	Sulzbach a.Main, M	2	3	2	-	-	4	4	4	4
165	Weilbach, M	3	1	-	-	-	-	-	5	-
169	Wörth a.Main, St	-	1	1	-	1	-	1	3	-
	Zusammen	64	49	12	3	9	92	38	96	54

677 Landkreis Main-Spessart

114	Arnstein, St	7	9	2	1	1	2	4	13	2
116	Aura i.Sinngrund	1	1	1	1	-	-	-	-	-
119	Birkenfeld	-	-	-	-	-	2	-	-	-
120	Bischbrunn	-	2	-	-	-	1	1	1	1

Regierungsbezirken, Kreisen und Gemeinden

Von den gültigen Stimmen entfielen auf									Gebiet	Schl. Nr.
davon										
DIE VIOLETTEN	EDE	FBI	VOLKS-ENTSCHEIDE	FW FREIE WÄHLER	Newpeans	PIRATEN	RRP	RENTNER		
Anzahl										
36	37	38	39	40	41	42	43	44		

Noch: Unterfranken

Noch: Landkreis Kitzingen 675

-	-	1	-	41	-	4	2	1 Biebelried	113
-	-	2	1	38	-	1	1	1 Buchbrunn	114
2	-	-	1	57	-	2	-	3 Castell	116
1	-	1	4	301	-	20	12	11 Dettelbach, St	117
-	-	1	1	109	-	6	2	2 Geiselwind, M	127
-	-	-	-	69	-	3	3	2 Großlangheim, M	131
3	-	2	-	339	-	12	9	4 Iphofen, St	139
8	1	5	7	466	3	30	34	40 Kitzingen, GKSt	141
-	-	-	-	82	-	3	-	4 Kleinlangheim, M	142
-	1	-	1	118	-	2	4	1 Mainbernheim, St	144
1	-	2	1	109	1	3	6	4 Mainstockheim	146
2	-	1	5	112	-	12	8	5 Marktbreit, St	147
-	1	1	-	43	-	1	-	5 Markt Einersheim, M	148
-	-	-	-	93	1	4	1	5 Marktstef, St	149
2	-	1	1	104	-	3	2	2 Martinsheim	150
3	1	-	-	42	-	-	2	- Nordheim a.Main	155
-	-	-	1	70	2	5	2	3 Obernbreit, M	156
5	-	3	1	155	-	8	3	4 Prichsenstadt, St	158
-	-	1	-	86	2	6	2	1 Rödelsee	161
1	1	-	1	48	-	-	1	2 Rüdtenhausen, M	162
1	-	2	-	133	-	4	6	5 Schwarzach a.Main, M	165
-	-	-	1	27	-	2	2	- Segnitz	166
-	-	-	2	60	-	4	4	2 Seinsheim, M	167
2	-	1	-	125	-	3	2	1 Sommerach	169
-	-	1	1	37	-	2	1	1 Sulzfeld a.Main	170
7	-	3	2	324	-	24	9	18 Volkach, St	174
1	-	1	-	55	-	1	-	3 Wiesenbronn	177
2	1	2	3	227	-	8	5	7 Wiesentheid, M	178
-	-	-	1	85	-	8	1	- Willanzheim, M	179
42	6	31	35	3 669	9	186	139	144	Zusammen	

Landkreis Miltenberg 676

1	-	-	-	46	-	1	3	5 Altenbuch	111
-	-	-	5	49	3	8	4	7 Amorbach, St	112
5	2	1	-	80	-	7	2	10 Bürgstadt, M	116
1	-	-	1	41	-	6	1	5 Collenberg	117
-	-	2	2	85	1	2	1	1 Dorfprozelten	118
1	1	1	-	21	-	6	5	3 Eichenbühl	119
3	1	3	1	168	-	21	15	11 Elsenfeld, M	121
9	-	2	2	99	-	12	7	16 Erlenbach a.Main, St	122
1	-	2	1	46	1	9	3	7 Eschau, M	123
-	-	-	1	86	1	10	3	5 Faulbach	124
4	-	2	-	75	1	7	13	11 Großheubach, M	125
1	-	2	4	87	-	8	11	4 Großwallstadt	126
2	-	2	-	17	-	4	2	3 Hausen	128
-	-	-	1	75	-	6	1	6 Kirchzell, M	131
4	-	2	3	66	1	6	3	6 Kleinheubach, M	132
3	-	2	2	52	1	19	7	7 Kleinwallstadt, M	133
7	-	1	4	81	-	12	5	9 Klingenberg a.Main, St	134
1	-	-	-	85	-	2	1	- Laudenberg	135
1	-	3	-	59	2	4	9	9 Leidersbach	136
6	1	3	2	70	3	21	8	23 Miltenberg, St	139
2	-	-	-	90	1	12	6	7 Mömlingen	140
1	-	3	-	92	-	8	-	3 Mönchberg, M	141
-	-	-	-	14	1	-	-	3 Neunkirchen	143
5	-	2	5	92	-	13	7	7 Niedernberg	144
4	-	-	5	108	2	16	13	25 Obernburg a.Main, St	145
-	-	1	-	22	-	5	2	3 Röllbach	151
-	-	1	1	14	-	1	-	2 Rüdenu	153
-	-	1	-	47	1	4	-	1 Schneeberg, M	156
-	-	1	-	34	-	2	2	- Stadtprozelten, St	158
5	-	4	5	130	1	11	8	4 Sulzbach a.Main, M	160
5	-	2	-	51	-	5	4	4 Weilbach, M	165
4	-	-	2	85	1	6	3	6 Wörth a.Main, St	169
76	5	42	47	2 167	21	254	149	213	Zusammen	

Landkreis Main-Spessart 677

9	-	5	2	332	-	18	7	18 Arnstein, St	114
-	-	-	-	39	-	-	-	1 Aura i.Sinngrund	116
-	-	-	1	92	-	4	4	5 Birkenfeld	119
3	-	1	4	58	-	4	2	3 Bischbrunn	120

Noch: 1. Ergebnisse der Europawahl 2009 nach

Schl. - Nr.	Gebiet	Wahlbe- rechtigte	Wähler	Wahlbe- teiligung in %	Ungültige Stimmen		Gültige Stimmen		Von den gültigen Stimmen entfielen auf									
									CSU		SPD		GRÜNE		FDP		DIE LINKE	
					Anzahl	%	Anzahl	%	Anzahl	%	Anzahl	%	Anzahl	%	Anzahl	%	Anzahl	%
					1	2	3	4	5	6	7	8	9	10	11	12	13	14

Noch: Unterfranken

677 Noch: Landkreis Main-Spessart

122	Burgsinn, M	2 074	853	41,1	2	0,2	851	378	44,4	140	16,5	63	7,4	62	7,3	19	2,2
125	Erlenbach b.Marktheidenfeld	1 990	931	46,8	4	0,4	927	454	49,0	150	16,2	81	8,7	71	7,7	12	1,3
126	Esselbach	1 640	608	37,1	7	1,2	601	277	46,1	32	5,3	63	10,5	36	6,0	17	2,8
127	Eußenheim	2 661	1 352	50,8	9	0,7	1 343	840	62,5	70	5,2	83	6,2	56	4,2	19	1,4
128	Fellen	699	518	74,1	8	1,5	510	320	62,7	25	4,9	22	4,3	49	9,6	3	0,6
129	Frammersbach, M	3 795	1 456	38,4	20	1,4	1 436	680	47,4	246	17,1	106	7,4	103	7,2	32	2,2
131	Gemünden a.Main, St	8 525	3 334	39,1	30	0,9	3 304	1 680	50,8	306	9,3	294	8,9	211	6,4	59	1,8
132	Gössenheim	1 016	457	45,0	-	-	457	247	54,0	37	8,1	31	6,8	36	7,9	5	1,1
133	Gräfendorf	1 147	619	54,0	2	0,3	617	318	51,5	37	6,0	37	6,0	38	6,2	20	3,2
135	Hafenlohr	1 483	634	42,8	5	0,8	629	307	48,8	73	11,6	81	12,9	37	5,9	11	1,7
137	Hasloch	1 029	483	46,9	2	0,4	481	200	41,6	67	13,9	48	10,0	38	7,9	18	3,7
142	Himmelstadt	1 356	680	50,1	13	1,9	667	329	49,3	71	10,6	79	11,8	34	5,1	13	1,9
146	Karbach, M	1 126	485	43,1	3	0,6	482	226	46,9	37	7,7	41	8,5	32	6,6	11	2,3
148	Karlstadt, St	11 606	5 467	47,1	35	0,6	5 432	2 750	50,6	695	12,8	559	10,3	312	5,7	114	2,1
149	Karsbach	1 431	631	44,1	4	0,6	627	345	55,0	55	8,8	34	5,4	53	8,5	9	1,4
151	Kreuzwertheim, M	3 061	1 421	46,4	4	0,3	1 417	634	44,7	243	17,1	115	8,1	125	8,8	44	3,1
154	Triefenstein, M	3 405	1 469	43,1	16	1,1	1 453	679	46,7	185	12,7	143	9,8	109	7,5	27	1,9
155	Lohr a.Main, St	12 042	6 904	57,3	116	1,7	6 788	3 252	47,9	1 009	14,9	731	10,8	576	8,5	147	2,2
157	Marktheidenfeld, St	8 461	3 569	42,2	31	0,9	3 538	1 560	44,1	329	9,3	365	10,3	288	8,1	93	2,6
159	Mittelsinn	712	240	33,7	5	2,1	235	93	39,6	44	18,7	12	5,1	26	11,1	7	3,0
164	Neuendorf	711	329	46,3	2	0,6	327	175	53,5	29	8,9	26	8,0	21	6,4	3	0,9
165	Neuhütten	973	373	38,3	6	1,6	367	193	52,6	39	10,6	29	7,9	28	7,6	14	3,8
166	Neustadt a.Main	1 023	449	43,9	-	-	449	212	47,2	51	11,4	35	7,8	35	7,8	15	3,3
169	Obersinn, M	870	306	35,2	4	1,3	302	163	54,0	26	8,6	27	8,9	17	5,6	5	1,7
170	Partenstein	2 299	897	39,0	8	0,9	889	310	34,9	240	27,0	107	12,0	70	7,9	33	3,7
172	Rechtenbach	838	308	36,8	5	1,6	303	130	42,9	65	21,5	16	5,3	21	6,9	6	2,0
175	Reztstadt	1 328	659	49,6	8	1,2	651	365	56,1	48	7,4	54	8,3	45	6,9	14	2,2
177	Rieneck, St	1 691	683	40,4	10	1,5	673	340	50,5	49	7,3	40	5,9	55	8,2	15	2,2
178	Roden	830	362	43,6	-	-	362	192	53,0	14	3,9	31	8,6	31	8,6	10	2,8
181	Rothenfels, St	836	333	39,8	4	1,2	329	141	42,9	57	17,3	37	11,2	33	10,0	9	2,7
182	Schollbrunn	736	265	36,0	5	1,9	260	132	50,8	19	7,3	19	7,3	21	8,1	7	2,7
186	Steinfeld	1 799	849	47,2	7	0,8	842	456	54,2	49	5,8	83	9,9	44	5,2	14	1,7
189	Thüngen, M	1 095	437	39,9	1	0,2	436	162	37,2	62	14,2	44	10,1	33	7,6	11	2,5
193	Urspringen	1 089	428	39,3	2	0,5	426	211	49,5	45	10,6	26	6,1	30	7,0	10	2,3
200	Wiesthal	1 142	421	36,9	2	0,5	419	190	45,3	74	17,7	24	5,7	31	7,4	2	0,5
203	Zellingen, M	5 102	2 391	46,9	17	0,7	2 374	1 105	46,5	321	13,5	300	12,6	143	6,0	44	1,9
	Zusammen	102 291	46 274	45,2	439	0,9	45 835	22 693	49,5	5 468	11,9	4 199	9,2	3 224	7,0	976	2,1

678 Landkreis Schweinfurt

115	Bergheinfeld	4 076	1 757	43,1	14	0,8	1 743	897	51,5	206	11,8	160	9,2	126	7,2	60	3,4
122	Dingolshausen	988	431	43,6	2	0,5	429	272	63,4	40	9,3	28	6,5	29	6,8	6	1,4
123	Dittelbrunn	5 848	3 010	51,5	15	0,5	2 995	1 610	53,8	394	13,2	287	9,6	246	8,2	71	2,4
124	Donnersdorf	1 509	762	50,5	17	2,2	745	495	66,4	37	5,0	42	5,6	46	6,2	16	2,1
128	Euerbach	2 457	1 074	43,7	11	1,0	1 063	537	50,5	152	14,3	117	11,0	59	5,6	31	2,9
130	Frankenwinheim	794	400	50,4	4	1,0	396	257	64,9	20	5,1	22	5,6	23	5,8	9	2,3
132	Geldersheim	1 998	834	41,7	7	0,8	827	506	61,2	98	11,9	67	8,1	38	4,6	16	1,9
134	Gerolzhofen, St	5 349	2 352	44,0	10	0,4	2 342	1 246	53,2	267	11,4	206	8,8	156	6,7	60	2,6
135	Gochsheim	5 023	2 052	40,9	28	1,4	2 024	915	45,2	393	19,4	169	8,3	142	7,0	129	6,4
136	Grafenrheinfeld	2 763	1 271	46,0	12	0,9	1 259	618	49,1	173	13,7	116	9,2	97	7,7	48	3,8
138	Grettstadt	3 314	1 491	45,0	20	1,3	1 471	871	59,2	148	10,1	109	7,4	102	6,9	38	2,6
150	Kolitzheim	4 408	2 189	49,7	11	0,5	2 178	1 366	62,7	189	8,7	147	6,7	137	6,3	48	2,2
153	Lülsfeld	653	349	53,4	4	1,1	345	232	67,2	22	6,4	21	6,1	19	5,5	5	1,4
157	Michelau i.Steigerwald	905	380	42,0	2	0,5	378	226	59,8	21	5,6	16	4,2	25	6,6	10	2,6
160	Niederwerrn	6 263	2 639	42,1	18	0,7	2 621	1 265	48,3	446	17,0	242	9,2	145	5,5	111	4,2
164	Oberschwarzach, M	1 123	457	40,7	3	0,7	454	286	63,0	14	3,1	27	5,9	29	6,4	6	1,3
168	Poppenhausen	3 327	1 555	46,7	14	0,9	1 541	930	60,4	122	7,9	133	8,6	100	6,5	60	3,9
170	Röthlein	3 739	1 630	43,6	28	1,7	1 602	1 050	65,5	148	9,2	90	5,6	91	5,7	31	1,9
174	Schonungen	6 383	3 047	47,7	38	1,2	3 009	1 614	53,6	505	16,8	217	7,2	164	5,5	119	4,0
175	Schwanfeld	1 548	717	46,3	6	0,8	711	431	60,6	84	11,8	40	5,6	58	8,2	19	2,7
176	Schwebheim	3 196	1 439	45,0	9	0,6	1 430	692	48,4	284	19,9	123	8,6	78	5,5	46	3,2
178	Sennfeld	3 086	1 295	42,0	10	0,8	1 285	609	47,4	249	19,4	139	10,8	67	5,2	55	4,3
181	Stadtlauringen, M	3 343	1 633	48,8	15	0,9	1 618	963	59,5	193	11,9	100	6,2	103	6,4	42	2,6
183	Sulzheim	1 598	782	48,9	7	0,9	775	513	66,2	48	6,2	43	5,5	44	5,7	27	3,5
186	Üchtelhausen	3 226	1 635	50,7	13	0,8	1 622	923	56,9	219	13,5	106	6,5	118	7,3	55	3,4
190	Waigolshausen	2 285	1 124	49,2	12	1,1	1 112	597	53,7	183	16,5	83	7,5	55	4,9	29	2,6
192	Wasserlosen	2 763	1 480	53,6	12	0,8	1 468	984	67,0	100	6,8	80	5,4	71	4,8	24	1,6
193	Werneck, M	8 329	3 974	47,7	15	0,4	3 959	2 445	61,8	283	7,1	362	9,1	239	6,0	77	1,9
196	Wipfeld	875	408	46,6	1	0,2	407	266	65,4	25	6,1	32	7,9	30	7,4	10	2,5
	Zusammen	91 169	42 167	46,3	358	0,8	41 809	23 616	56,5	5 063	12,1	3 324	8,0	2 637	6,3	1 258	3,0

Regierungsbezirken, Kreisen und Gemeinden

Sonstige		Von den gültigen Stimmen entfielen auf								Gebiet	Schl. Nr.
		davon									
		ödp	REP	BP	Die Tier- schutzpartei	FAMILIE	Volksab- stimmung	DIE FRAUEN	PBC		
Anzahl	%	Anzahl									
17	18	19	20	21	22	23	24	25	26		

Noch: Unterfranken

Noch: Landkreis Main-Spessart											677
189	22,2	4	25	3	6	10	2	-	- Burgsinn, M	122
159	17,2	5	8	3	14	6	2	4	4 Erlenbach b.Marktheidenfeld	125
176	29,3	9	12	7	23	-	2	1	5 Esselbach	126
275	20,5	7	11	12	11	10	1	1	2 Eußenheim	127
91	17,8	3	19	3	-	8	-	-	- Fellen	128
269	18,7	7	23	3	5	5	2	1	- Frammersbach, M	129
754	22,8	38	42	6	27	10	7	5	5 Gemünden a.Main, St	131
101	22,1	11	12	1	3	1	1	1	- Gössenheim	132
167	27,1	5	9	1	3	2	2	1	3 Gräfen Dorf	133
120	19,1	9	10	1	4	3	3	1	2 Hafenlohr	135
110	22,9	2	9	5	8	1	1	1	2 Hasloch	137
141	21,1	15	8	3	9	5	-	1	- Himmelstadt	142
135	28,0	4	10	-	4	2	1	2	- Karbach, M	146
1 002	18,4	46	64	21	37	19	9	6	9 Karlstadt, St	148
131	20,9	6	17	4	4	-	-	3	4 Karsbach	149
256	18,1	16	18	7	17	9	1	3	- Kreuzwertheim, M	151
310	21,3	19	29	5	10	7	2	-	5 Triefenstein, M	154
1 073	15,8	62	65	29	46	33	8	6	8 Lohr a.Main, St	155
903	25,5	47	54	15	45	15	6	7	42 Marktheidenfeld, St	157
53	22,6	3	7	2	-	2	-	-	- Mittelsinn	159
73	22,3	2	1	3	1	1	-	2	1 Neuendorf	164
64	17,4	5	4	5	4	1	1	1	- Neuhütten	165
101	22,5	4	4	3	3	1	-	-	- Neustadt a.Main	166
64	21,2	-	13	2	1	3	-	-	- Obersinn, M	169
129	14,5	11	8	-	4	2	2	1	2 Partenstein	170
65	21,5	-	6	1	3	1	-	1	- Rechtenbach	172
125	19,2	8	14	2	2	5	1	3	- Retzstadt	175
174	25,9	6	18	2	5	2	2	3	1 Rieneck, St	177
84	23,2	3	7	1	4	-	1	-	- Roden	178
52	15,8	8	5	-	3	1	-	1	- Rothenfels, St	181
62	23,8	3	1	3	2	3	1	-	3 Schollbrunn	182
196	23,3	10	7	4	6	3	6	-	2 Steinfeld	186
124	28,4	3	9	1	6	3	-	-	- Thüngen, M	189
104	24,4	11	8	9	-	5	-	-	- Urspringen	193
98	23,4	5	8	1	4	3	1	2	1 Wiesthal	200
461	19,4	37	42	9	16	7	4	3	2 Zellingen, M	203
9 275	20,2	490	674	205	361	217	76	65	111	Zusammen	

Landkreis Schweinfurt 678

294	16,9	12	21	7	12	8	6	7	1 Bergheinfeld	115
54	12,6	2	-	-	3	2	-	-	- Dingolshausen	122
387	12,9	23	32	14	12	9	3	1	2 Dittelbrunn	123
109	14,6	3	16	5	7	5	1	1	2 Donnersdorf	124
167	15,7	19	13	8	11	10	3	1	2 Euerbach	128
65	16,4	4	-	4	-	2	-	1	1 Frankenwinheim	130
102	12,3	5	14	1	1	6	-	-	1 Geldersheim	132
407	17,4	22	49	49	19	17	6	2	1 Gerolzhofen, St	134
276	13,6	8	21	9	8	16	2	5	9 Gochsheim	135
207	16,4	11	27	6	11	8	4	2	- Grafenrheinfeld	136
203	13,8	13	28	11	12	6	1	5	1 Grettstadt	138
291	13,4	24	47	12	6	14	3	3	7 Koltzheim	150
46	13,3	2	7	4	-	-	-	-	1 Lültsfeld	153
80	21,2	9	7	3	2	3	-	1	- Michelau i.Steigerwald	157
412	15,7	25	52	8	22	10	3	6	12 Niederwerrn	160
92	20,3	8	9	5	1	2	-	-	2 Oberschwarzach, M	164
196	12,7	13	26	6	9	7	3	1	7 Poppenhausen	168
192	12,0	9	27	10	10	11	4	4	1 Rötthlein	170
390	13,0	23	46	25	24	12	3	3	6 Schonungen	174
79	11,1	3	13	1	2	5	-	2	2 Schwanfeld	175
207	14,5	17	29	2	15	5	2	4	9 Schwebheim	176
166	12,9	9	24	3	10	10	2	2	5 Sennfeld	178
217	13,4	9	20	9	6	6	6	6	6 Stadtlauringen, M	181
100	12,9	4	20	2	2	6	3	4	2 Sulzheim	183
201	12,4	10	41	6	4	11	1	-	4 Üchtelhausen	186
165	14,8	9	28	8	5	5	2	4	1 Waigolshausen	190
209	14,2	17	24	6	12	14	1	6	4 Wasserlosen	192
553	14,0	50	55	22	20	26	6	7	6 Werneck, M	193
44	10,8	3	6	1	2	1	1	1	- Wipfeld	196
5 911	14,1	366	712	247	248	237	66	79	95	Zusammen	

Noch: 1. Ergebnisse der Europawahl 2009 nach

Schl. Nr.	Gebiet	Von den gültigen Stimmen entfielen auf								
		davon								
		CM	AUFBRUCH	DKP	BüSo	PSG	50Plus	AUF	DVU	DIE GRAUEN
		Anzahl								
		27	28	29	30	31	32	33	34	35

Noch: Unterfranken

677 Noch: Landkreis Main-Spessart

122	Burgsinn, M	-	2	-	-	-	2	-	3	-
125	Erlenbach b.Marktheidenfeld	-	2	-	-	1	1	1	-	1
126	Esselbach	1	3	-	-	-	2	-	1	1
127	Eußenheim	-	-	2	-	2	3	1	1	-
128	Fellen	-	1	-	-	-	-	3	-	-
129	Frammersbach, M	-	1	-	-	-	3	1	2	-
131	Gemünden a.Main, St	6	2	1	1	1	5	4	4	3
132	Gössenheim	2	-	-	-	-	-	-	-	1
133	Gräfenhof	2	-	-	1	-	-	-	-	2
135	Hafenlohr	1	1	-	-	-	1	-	2	-
137	Hasloch	-	-	-	-	-	2	-	1	1
142	Himmelstadt	1	-	-	-	1	4	-	-	-
146	Karbach, M	-	-	-	-	-	-	-	-	1
148	Karlstadt, St	6	10	-	1	-	10	1	11	3
149	Karsbach	-	-	1	-	-	2	-	-	-
151	Kreuzwertheim, M	-	3	-	-	1	2	1	8	-
154	Triefenstein, M	1	3	1	3	-	5	2	3	1
155	Lohr a.Main, St	5	4	3	-	1	12	2	16	5
157	Marktheidenfeld, St	4	2	2	1	1	3	4	2	1
159	Mittelsinn	-	-	-	-	-	-	-	1	-
164	Neuendorf	-	-	-	-	-	-	2	2	-
165	Neuhütten	-	-	-	-	-	-	-	-	-
166	Neustadt a.Main	-	-	-	-	-	-	-	1	-
169	Obersinn, M	-	-	-	1	-	-	-	2	-
170	Partenstein	2	1	1	-	-	-	-	1	-
172	Rechtenbach	1	-	-	-	-	-	-	2	-
175	Retzstadt	-	1	-	-	-	2	-	1	-
177	Rieneck, St	-	-	-	-	-	-	1	-	-
178	Roden	-	-	-	-	1	-	-	-	-
181	Rothenfels, St	-	1	1	-	-	-	1	-	1
182	Schollbrunn	-	-	-	-	-	1	-	2	-
186	Steinfeld	1	3	-	-	-	3	-	-	1
189	Thüngen, M	-	-	-	-	-	-	-	-	-
193	Urspringen	1	1	-	-	-	-	-	-	-
200	Wiesthal	-	-	-	-	-	-	-	1	1
203	Zellingen, M	-	3	3	-	3	8	1	3	1
	Zusammen	42	56	18	10	13	76	30	84	27

678 Landkreis Schweinfurt

115	Begrheinfeld	2	-	-	-	-	5	1	3	1
122	Dingolshausen	-	1	-	-	-	-	1	1	-
123	Dittelbrunn	6	7	-	1	-	5	1	5	3
124	Donnersdorf	4	-	-	-	-	1	-	1	2
128	Euerbach	2	-	-	-	-	1	-	1	-
130	Frankenwinheim	-	-	1	-	-	-	1	-	-
132	Geldersheim	3	-	-	-	-	-	1	4	1
134	Gerolzhofen, St	4	1	2	-	1	1	1	5	2
135	Gochsheim	4	4	3	-	-	3	1	3	-
136	Grafenrheinfeld	1	2	1	-	-	1	1	3	-
138	Grettstadt	3	-	-	-	-	-	1	1	1
150	Kolitzheim	7	2	1	1	-	2	1	9	3
153	Lülsfeld	-	-	-	-	-	-	1	-	-
157	Michelau i.Steigerwald	1	-	1	-	-	1	1	-	-
160	Niederwerrn	5	8	2	-	2	5	1	6	2
164	Oberschwarzach, M	1	-	-	-	-	-	-	-	-
168	Poppenhausen	1	1	-	-	-	2	2	5	-
170	Röthlein	2	2	-	-	-	2	-	3	1
174	Schonungen	4	3	2	-	-	2	1	8	3
175	Schwanfeld	-	-	-	-	-	3	-	-	-
176	Schwebheim	1	1	1	3	-	1	4	3	1
178	Sennfeld	1	1	-	-	-	-	-	1	2
181	Stadtlauringen, M	5	2	-	1	1	2	4	6	4
183	Sulzheim	3	-	-	1	-	3	-	2	1
186	Üchtelhausen	1	2	-	-	1	-	1	1	3
190	Waigolshausen	-	2	-	-	-	3	1	3	3
192	Wasserlosen	2	2	-	-	-	-	-	6	3
193	Werneck, M	15	5	3	1	1	5	2	12	1
196	Wipfeld	2	2	1	-	-	-	-	2	-
	Zusammen	80	48	18	8	6	48	27	94	37

Regierungsbezirken, Kreisen und Gemeinden

Von den gültigen Stimmen entfielen auf									Gebiet	Schl. Nr.
davon										
DIE VIOLETTEN	EDE	FBI	VOLKS-ENTSCHEIDE	FW FREIE WÄHLER	Newpeans	PIRATEN	RRP	RENTNER		
Anzahl										
36	37	38	39	40	41	42	43	44		

Noch: Unterfranken

									Noch: Landkreis Main-Spessart		677
-	-	1	-	114	-	12	-	5 Burgsinn, M	122	
5	-	-	3	90	-	5	1	3 Erlenbach b.Marktheidenfeld	125	
3	-	-	3	89	1	4	6	3 Esselbach	126	
-	-	1	-	197	-	8	3	2 Eußenheim	127	
-	1	-	-	48	-	1	1	3 Fellen	128	
-	1	1	5	182	2	10	8	7 Frammersbach, M	129	
1	-	3	6	506	1	33	21	16 Gemünden a.Main, St	131	
-	-	-	1	66	-	1	-	- Gössenheim	132	
-	-	-	1	129	1	4	-	1 Gräfenhof	133	
2	-	-	-	74	-	5	-	1 Hafenlohr	135	
-	1	-	-	70	-	2	2	1 Hasloch	137	
3	-	-	1	77	-	7	3	3 Himmelstadt	142	
-	-	1	-	104	-	6	-	- Karbach, M	146	
5	-	3	3	671	-	28	12	27 Karlstadt, St	148	
1	-	-	1	78	-	6	-	4 Karsbach	149	
2	1	-	1	135	-	12	4	15 Kreuzwertheim, M	151	
6	-	6	1	181	-	9	4	7 Triefenstein, M	154	
13	1	4	9	618	4	50	33	36 Lohr a.Main, St	155	
16	1	9	2	588	2	15	7	12 Marktheidenfeld, St	157	
-	-	-	-	35	-	-	1	2 Mittelsinn	159	
-	-	-	-	52	-	3	-	2 Neuendorf	164	
-	-	-	-	40	-	-	2	1 Neuhütten	165	
2	-	-	-	75	-	-	2	6 Neustadt a.Main	166	
2	-	2	-	33	-	2	1	2 Obersinn, M	169	
-	-	1	1	81	-	6	3	2 Partenstein	170	
-	-	-	-	48	-	2	-	- Rechtenbach	172	
2	2	-	-	72	-	4	1	5 Retzstadt	175	
3	-	1	1	117	-	2	3	7 Rieneck, St	177	
-	-	-	-	63	-	4	-	- Roden	178	
-	-	-	-	27	-	3	-	- Rothenfels, St	181	
1	-	-	-	41	-	1	-	- Schollbrunn	182	
1	-	-	-	132	1	8	1	7 Steinfeld	186	
-	-	1	-	95	-	2	1	3 Thüngen, M	189	
1	-	-	-	64	-	-	2	2 Urspringen	193	
-	-	1	1	64	-	2	-	3 Wiesthal	200	
3	-	3	4	265	1	23	7	13 Zellingen, M	203	
84	8	45	51	5 842	13	306	143	228	Zusammen		

Landkreis Schweinfurt 678

7	-	5	2	172	-	5	4	13 Bergheinfeld	115
-	-	1	-	26	-	5	2	1 Dingolshausen	122
5	1	1	-	204	-	19	17	16 Dittelbrunn	123
2	-	-	-	54	-	1	1	3 Donnersdorf	124
2	1	1	1	63	1	16	4	7 Euerbach	128
-	-	-	-	47	-	2	1	1 Frankenwinheim	130
1	-	-	-	49	-	6	3	6 Geldersheim	132
6	-	1	1	170	2	23	5	17 Gerolzhofen, St	134
6	1	3	5	130	-	10	7	18 Gochsheim	135
1	2	5	-	95	-	12	7	7 Grafenrheinfeld	136
1	-	-	1	90	-	11	3	14 Grettstadt	138
5	1	2	2	109	-	16	7	7 Koltzheim	150
-	-	-	-	25	-	4	1	1 Lülselfeld	153
2	-	-	1	40	-	1	2	5 Michelau i.Steigerwald	157
5	-	6	4	183	1	9	18	17 Niederwerrn	160
3	-	-	2	50	-	4	-	5 Oberschwarzach, M	164
5	-	5	-	89	-	7	2	5 Poppenhausen	168
7	1	3	2	70	-	12	9	2 Röthlein	170
8	-	2	3	159	1	11	19	22 Schonungen	174
2	-	-	-	35	-	6	-	5 Schwanfeld	175
3	1	2	3	71	1	9	6	13 Schwabheim	176
3	-	-	2	75	-	4	1	11 Sennfeld	178
2	1	3	1	84	-	12	6	15 Stadtlauringen, M	181
1	-	1	1	39	-	-	1	4 Sulzheim	183
1	-	1	3	94	-	6	7	3 Uchtelhausen	186
2	-	5	-	62	1	7	5	9 Waigolshausen	190
1	-	-	2	94	-	8	3	4 Wasserlosen	192
4	-	3	4	258	1	18	8	20 Werneck, M	193
-	-	1	-	18	1	1	-	1 Wipfeld	196
85	9	51	40	2 655	9	245	149	252	Zusammen	

Noch: 1. Ergebnisse der Europawahl 2009 nach

Schl. Nr.	Gebiet	Wahlberechtigte	Wähler	Wahlbeteiligung in %	Ungültige Stimmen		Gültige Stimmen		Von den gültigen Stimmen entfielen auf									
									CSU		SPD		GRÜNE		FDP		DIE LINKE	
					Anzahl	%	Anzahl	%	Anzahl	%	Anzahl	%	Anzahl	%	Anzahl	%	Anzahl	%
1	2	3	4	5	6	7	8	9	10	11	12	13	14	15	16			

Noch: Unterfranken

679 Landkreis Würzburg

114	Aub, St	1 156	621	53,7	2	0,3	619	367	59,3	40	6,5	60	9,7	45	7,3	2	0,3
117	Bergtheim	2 723	1 448	53,2	14	1,0	1 434	694	48,4	160	11,2	158	11,0	101	7,0	28	2,0
118	Bieberehren	775	357	46,1	4	1,1	353	222	62,9	23	6,5	29	8,2	16	4,5	8	2,3
122	Bütthard, M	1 036	582	56,2	4	0,7	578	387	67,0	26	4,5	33	5,7	46	8,0	10	1,7
124	Eibelstadt, St	2 237	1 130	50,5	6	0,5	1 124	500	44,5	217	19,3	154	13,7	92	8,2	30	2,7
126	Eisingen	2 632	1 223	46,5	10	0,8	1 213	508	41,9	214	17,6	160	13,2	102	8,4	37	3,1
128	Erlabrunn	1 287	677	52,6	5	0,7	672	333	49,6	124	18,5	76	11,3	52	7,7	12	1,8
130	Estenfeld	3 827	1 944	50,8	9	0,5	1 935	920	47,5	256	13,2	247	12,8	143	7,4	50	2,6
131	Frickenhausen a.Main, M	1 054	458	43,5	4	0,9	454	238	52,4	97	21,4	34	7,5	34	7,5	5	1,1
134	Gaukönigshofen	1 947	1 117	57,4	6	0,5	1 111	695	62,6	68	6,1	82	7,4	101	9,1	29	2,6
135	Gelchshiem, M	659	379	57,5	4	1,1	375	246	65,6	25	6,7	18	4,8	16	4,3	3	0,8
136	Gerbrunn	4 870	2 394	49,2	16	0,7	2 378	898	37,8	445	18,7	409	17,2	230	9,7	65	2,7
137	Geroldshausen	1 012	474	46,8	1	0,2	473	189	40,0	108	22,8	59	12,5	32	6,8	17	3,6
138	Giebelstadt, M	3 867	1 746	45,2	9	0,5	1 737	897	51,6	182	10,5	146	8,4	154	8,9	44	2,5
141	Greußenheim	1 265	600	47,4	7	1,2	593	338	57,0	37	6,2	54	9,1	21	3,5	20	3,4
142	Güntersleben	3 404	1 624	47,7	12	0,7	1 612	676	41,9	370	23,0	132	8,2	117	7,3	42	2,6
143	Hausen b.Würzburg	1 937	1 032	53,3	7	0,7	1 025	581	56,7	83	8,1	101	9,9	61	6,0	18	1,8
144	Helmstadt, M	2 094	1 028	49,1	7	0,7	1 021	574	56,2	82	8,0	99	9,7	63	6,2	16	1,6
146	Hettstadt	2 882	1 365	47,4	11	0,8	1 354	627	46,3	206	15,2	152	11,2	107	7,9	41	3,0
147	Höchberg, M	7 387	3 900	52,8	31	0,8	3 869	1 507	39,0	611	15,8	656	17,0	431	11,1	107	2,8
149	Holzkirchen	801	409	51,1	3	0,7	406	218	53,7	56	13,8	36	8,9	27	6,7	5	1,2
153	Kirchheim	1 735	876	50,5	2	0,2	874	410	46,9	176	20,1	83	9,5	64	7,3	20	2,3
154	Kist	1 992	893	44,8	4	0,4	889	365	41,1	175	19,7	81	9,1	87	9,8	24	2,7
155	Kleinrinderfeld	1 710	697	40,8	5	0,7	692	267	38,6	197	28,5	57	8,2	49	7,1	23	3,3
156	Kürnach	3 373	1 807	53,6	5	0,3	1 802	966	53,6	217	12,0	210	11,7	129	7,2	25	1,4
161	Margetshöchheim	2 591	1 431	55,2	8	0,6	1 423	635	44,6	261	18,3	228	16,0	78	5,5	39	2,7
164	Neubrunn, M	1 795	860	47,9	12	1,4	848	496	58,5	70	8,3	62	7,3	80	9,4	16	1,9
165	Altertheim	1 642	734	44,7	3	0,4	731	281	38,4	115	15,7	126	17,2	42	5,7	23	3,1
167	Eisenheim, M	1 001	524	52,3	3	0,6	521	261	50,1	69	13,2	56	10,7	54	10,4	8	1,5
169	Oberpleichfeld	831	451	54,3	5	1,1	446	240	53,8	33	7,4	43	9,6	41	9,2	13	2,9
170	Ochsenfurt, St	8 887	4 066	45,8	37	0,9	4 029	2 063	51,2	636	15,8	394	9,8	273	6,8	80	2,0
174	Prosselsheim	954	512	53,7	3	0,6	509	282	55,4	45	8,8	39	7,7	30	5,9	10	2,0
175	Randersacker, M	2 797	1 475	52,7	14	0,9	1 461	644	44,1	217	14,9	193	13,2	111	7,6	27	1,8
176	Reichenberg, M	3 293	1 669	50,7	7	0,4	1 662	682	41,0	313	18,8	236	14,2	140	8,4	27	1,6
177	Remlingen, M	1 200	516	43,0	10	1,9	506	207	40,9	64	12,6	81	16,0	49	9,7	13	2,6
179	Riedenheim	612	367	60,0	3	0,8	364	236	64,8	14	3,8	10	2,7	39	10,7	4	1,1
180	Rimpar, M	6 124	2 693	44,0	19	0,7	2 674	1 326	49,6	463	17,3	304	11,4	189	7,1	67	2,5
182	Röttingen, St	1 424	630	44,2	11	1,7	619	423	68,3	34	5,5	52	8,4	35	5,7	12	1,9
185	Rottendorf	4 163	2 103	50,5	16	0,8	2 087	988	47,3	338	16,2	253	12,1	150	7,2	56	2,7
187	Sommerhausen, M	1 365	770	56,4	9	1,2	761	340	44,7	125	16,4	109	14,3	78	10,2	20	2,6
188	Sonderhofen	600	374	62,3	4	1,1	370	251	67,8	14	3,8	20	5,4	14	3,8	3	0,8
192	Tauberrettersheim	652	261	40,0	3	1,1	258	187	72,5	17	6,6	16	6,2	18	7,0	2	0,8
193	Theilheim	1 870	835	44,7	5	0,6	830	416	50,1	117	14,1	113	13,6	63	7,6	14	1,7
194	Thüngersheim	2 120	1 004	47,4	7	0,7	997	467	46,8	152	15,2	124	12,4	69	6,9	20	2,0
196	Uettingen	1 409	601	42,7	3	0,5	598	272	45,5	88	14,7	84	14,0	41	6,9	19	3,2
200	Leinach	2 543	1 222	48,1	11	0,9	1 211	684	56,5	142	11,7	101	8,3	75	6,2	30	2,5
201	Unterpleichfeld	2 177	1 076	49,4	8	0,7	1 068	585	54,8	84	7,9	91	8,5	83	7,8	19	1,8
202	Veitshöchheim	7 703	3 693	47,9	29	0,8	3 664	1 633	44,6	637	17,4	527	14,4	287	7,8	100	2,7
204	Waldbrunn	2 094	1 003	47,9	17	1,7	986	459	46,6	121	12,3	130	13,2	97	9,8	23	2,3
205	Waldbüttelbrunn	3 863	1 796	46,5	15	0,8	1 781	767	43,1	331	18,6	215	12,1	163	9,2	54	3,0
206	Winterhausen, M	1 191	575	48,3	4	0,7	571	198	34,7	130	22,8	86	15,1	42	7,4	18	3,2
209	Zell a.Main, M	3 305	1 565	47,4	13	0,8	1 552	654	42,1	241	15,5	262	16,9	95	6,1	57	3,7
	Zusammen	125 868	61 587	48,9	467	0,8	61 120	29 300	47,9	9 066	14,8	7 281	11,9	4 756	7,8	1 455	2,4
	Landkreise zusammen	838 632	371 226	44,3	3 444	0,9	367 782	193 302	52,6	46 188	12,6	33 276	9,0	29 154	7,9	8 763	2,4

Regierungsbezirken, Kreisen und Gemeinden

Sonstige		Von den gültigen Stimmen entfielen auf								Gebiet	Schl. Nr.
		davon									
		ödp	REP	BP	Die Tier- schutzpartei	FAMILIE	Volksab- stimmung	DIE FRAUEN	PBC		
Anzahl	%	Anzahl									
17	18	19	20	21	22	23	24	25	26		

Noch: Unterfranken

Landkreis Würzburg 679

105	17,0	8	20	2	1	3	2	2	- Aub, St	114
293	20,4	13	10	14	16	14	3	3	8 Bergtheim	117
55	15,6	-	9	2	5	2	2	-	3 Bieberehren	118
76	13,1	9	16	1	1	3	1	1	2 Bütthard, M	122
131	11,7	14	29	5	10	5	1	1	2 Eibelstadt, St	124
192	15,8	15	23	13	21	7	1	1	2 Eisingen	126
75	11,2	6	8	-	6	4	2	1	- Erlabrunn	128
319	16,5	28	34	8	17	9	3	4	3 Estenfeld	130
46	10,1	7	9	1	4	-	1	-	1 Frickenhausen a.Main, M	131
136	12,2	12	19	3	3	4	2	5	- Gaukönigshofen	134
67	17,9	7	6	2	4	3	1	-	- Gelchsheim, M	135
331	13,9	41	39	3	17	14	3	6	10 Gerbrunn	136
68	14,4	11	8	3	3	5	-	-	- Geroldshausen	137
314	18,1	19	69	10	17	7	5	-	7 Giebelstadt, M	138
123	20,7	10	17	5	9	4	-	1	6 Greußenheim	141
275	17,1	35	39	11	16	7	2	3	1 Güntersleben	142
181	17,7	17	23	6	2	12	2	1	1 Hausen b.Würzburg	143
187	18,3	24	12	6	6	5	1	2	1 Helmstadt, M	144
221	16,3	29	23	4	36	12	1	1	2 Hettstadt	146
557	14,4	59	51	13	37	20	6	5	8 Höchberg, M	147
64	15,8	1	10	2	3	1	-	3	1 Holzkirchen	149
121	13,8	8	29	3	7	1	1	-	2 Kirchheim	153
157	17,7	8	37	7	8	5	4	-	1 Kist	154
99	14,3	4	29	1	6	1	1	1	- Kleinrinderfeld	155
255	14,2	33	25	4	9	5	3	1	2 Kürnach	156
182	12,8	28	27	3	5	3	6	1	6 Margetshöchheim	161
124	14,6	10	17	9	4	4	3	-	4 Neubrunn, M	164
144	19,7	10	47	4	6	1	-	-	10 Altertheim	165
73	14,0	4	1	1	3	7	-	-	4 Eisenheim, M	167
76	17,0	4	7	2	2	5	-	3	- Oberpleichfeld	169
583	14,5	54	85	16	34	21	2	8	18 Ochsenfurt, St	170
103	20,2	8	7	1	2	5	2	3	1 Prosselsheim	174
269	18,4	73	34	3	10	8	4	3	5 Randersacker, M	175
264	15,9	23	33	11	16	10	-	3	15 Reichenberg, M	176
92	18,2	11	12	3	11	2	-	2	3 Remlingen, M	177
61	16,8	1	14	5	3	5	1	1	- Riedenheim	179
325	12,2	41	57	13	15	14	5	3	5 Rimpf, M	180
63	10,2	1	13	3	-	2	1	2	- Röttingen, St	182
302	14,5	25	41	8	11	8	-	7	1 Rottendorf	185
89	11,7	16	7	2	7	6	-	1	1 Sommerhausen, M	187
68	18,4	1	8	3	3	4	-	2	1 Sonderhofen	188
18	7,0	1	4	1	2	3	-	-	1 Tauberrettersheim	192
107	12,9	8	15	3	5	2	1	2	- Theilheim	193
165	16,5	19	16	6	10	7	-	1	1 Thüngersheim	194
94	15,7	8	15	5	7	4	2	4	1 Uettingen	196
179	14,8	10	17	6	12	7	-	6	- Leinach	200
206	19,3	21	15	4	8	8	1	3	4 Unterpleichfeld	201
480	13,1	48	50	7	32	8	3	9	4 Veitshöchheim	202
156	15,8	14	18	6	6	12	3	3	5 Waldbrunn	204
251	14,1	38	14	7	10	6	3	3	2 Waldbüttelbrunn	205
97	17,0	9	16	2	8	2	-	3	- Winterhausen, M	206
243	15,7	26	33	7	16	14	3	3	5 Zell a.Main, M	209
9 262	15,2	930	1 218	270	512	331	88	118	160	Zusammen	
57 099	15,5	4 935	6 263	1 875	2 583	2 173	653	671	779	Landkreise zusammen	

Noch: 1. Ergebnisse der Europawahl 2009 nach

Schl. Nr.	Gebiet	Von den gültigen Stimmen entfielen auf								
		davon								
		CM	AUFBRUCH	DKP	BüSo	PSG	50Plus	AUF	DVU	DIE GRAUEN
Anzahl										
		27	28	29	30	31	32	33	34	35

Noch: Unterfranken

679 Landkreis Würzburg

114	Aub, St	-	-	-	-	-	4	1	4	-
117	Bergtheim	3	1	-	-	-	1	1	1	2
118	Bieberehren	-	-	-	-	-	-	-	-	-
122	Bütthard, M	1	-	-	-	-	3	-	-	-
124	Eibelstadt, St	1	1	-	-	-	2	-	-	2
126	Eisingen	3	-	2	1	1	4	1	-	-
128	Erlabrunn	-	1	-	-	-	-	-	1	-
130	Estenfeld	2	4	-	-	-	7	1	1	-
131	Frickenhäuser a.Main, M	1	4	-	-	-	-	-	-	-
134	Gaukönigshofen	1	1	1	1	-	1	-	-	-
135	Gelchsheim, M	-	-	-	-	-	-	-	-	-
136	Gerbrunn	1	5	1	-	1	3	-	3	4
137	Geroldshausen	3	2	-	-	-	1	1	-	-
138	Giebelstadt, M	3	3	1	1	1	4	1	5	3
141	Greußenheim	1	-	-	-	-	-	-	2	-
142	Güntersleben	1	-	-	1	-	8	-	1	3
143	Hausen b.Würzburg	3	2	1	-	-	4	2	3	1
144	Helmstadt, M	-	1	-	-	1	1	1	-	-
146	Hettstadt	-	1	-	-	-	4	1	1	1
147	Höchberg, M	8	5	-	-	1	7	2	2	7
149	Holzkirchen	-	-	-	-	-	1	1	-	2
153	Kirchheim	1	1	-	-	1	2	-	3	1
154	Kist	1	1	1	-	-	3	1	5	3
155	Kleinrinderfeld	-	2	-	1	-	1	-	2	3
156	Kürrnach	2	2	-	-	-	4	-	-	1
161	Margetshöchheim	2	3	2	3	-	4	-	-	1
164	Neubrunn, M	-	1	1	-	-	1	-	2	-
165	Altertheim	-	-	-	-	2	5	1	-	1
167	Eisenheim, M	1	-	-	-	-	-	-	-	-
169	Oberpleichfeld	-	3	-	1	-	-	-	1	-
170	Ochsenfurt, St	6	5	2	2	-	13	3	3	7
174	Prosselsheim	2	-	-	1	-	-	-	-	1
175	Randersacker, M	-	2	-	-	-	4	3	2	-
176	Reichenberg, M	3	2	2	-	-	4	1	3	-
177	Remlingen, M	1	1	-	-	-	-	-	-	2
179	Riedenheim	-	1	-	-	-	-	-	-	-
180	Rimpar, M	1	2	-	2	2	5	4	2	-
182	Röttingen, St	-	-	-	-	-	-	-	-	-
185	Rottendorf	3	-	-	-	-	2	-	3	2
187	Sommerhausen, M	-	-	-	-	-	2	1	-	-
188	Sonderhofen	1	1	-	-	-	-	-	-	-
192	Tauberrettersheim	-	1	-	-	-	-	-	-	-
193	Theilheim	-	2	-	-	-	-	-	-	-
194	Thüngersheim	-	-	-	-	-	1	-	-	1
196	Uettingen	1	1	1	-	-	-	2	1	1
200	Leinach	1	2	-	1	-	4	1	2	-
201	Unterpleichfeld	2	2	-	-	-	2	-	1	1
202	Veitshöchheim	-	1	1	2	-	7	3	5	3
204	Waldbrunn	6	-	-	-	1	-	-	-	-
205	Waldbüttelbrunn	4	2	2	-	1	3	1	3	4
206	Winterhausen, M	1	-	-	2	-	1	1	-	-
209	Zell a.Main, M	4	1	1	-	2	2	5	1	2
	Zusammen	75	70	19	19	14	125	40	63	59
	Landkreise zusammen	635	433	138	79	85	660	287	699	348

Regierungsbezirken, Kreisen und Gemeinden

Von den gültigen Stimmen entfielen auf									Gebiet	Schl. Nr.
davon										
DIE VIOLETTEN	EDE	FBI	VOLKS- ENTSCHEIDE	FW FREIE WÄHLER	Newpeans	PIRATEN	RRP	RENTNER		
Anzahl										
36	37	38	39	40	41	42	43	44		

Noch: Unterfranken

Landkreis Würzburg 679

-	-	-	-	48	-	4	3	3 Aub, St	114
3	-	-	2	180	1	10	2	5 Bergtheim	117
1	-	-	1	26	-	2	-	2 Bieberehren	118
-	-	2	-	30	-	2	2	2 Bütthard, M	122
1	-	-	1	41	-	10	1	4 Eibelstadt, St	124
3	-	2	-	71	-	17	2	2 Eisingen	126
-	2	-	2	29	-	5	3	5 Erlabrunn	128
1	-	1	6	149	2	14	16	9 Estenfeld	130
-	-	-	-	11	-	4	1	2 Frickenhausen a.Main, M	131
4	-	-	1	65	-	3	7	3 Gaukönigshofen	134
5	-	-	-	33	-	1	3	2 Gelchsheim, M	135
5	2	1	2	121	4	34	4	7 Gerbrunn	136
2	-	-	-	25	-	3	1	- Geroldshausen	137
1	-	2	2	109	-	18	7	19 Giebelstadt, M	138
1	-	-	-	50	-	8	1	8 Greußenheim	141
7	-	1	1	112	-	13	6	7 Güntersleben	142
3	-	-	-	74	-	13	5	6 Hausen b.Würzburg	143
2	-	-	3	110	-	6	4	1 Helmstadt, M	144
4	1	3	-	81	-	9	3	4 Hettstadt	146
9	1	2	5	216	2	34	29	28 Höchberg, M	147
-	1	1	1	32	-	2	2	- Holzkirchen	149
2	-	-	1	38	-	5	4	11 Kirchheim	153
2	1	-	3	52	-	5	3	6 Kist	154
1	-	2	-	28	-	6	2	8 Kleinrinderfeld	155
3	1	-	3	141	-	7	3	6 Kürnach	156
1	-	1	1	66	1	7	7	4 Margetshöchheim	161
-	1	-	1	47	-	12	3	4 Neubrunn, M	164
2	-	2	-	39	2	9	2	1 Altertheim	165
-	-	-	1	45	-	3	-	3 Eisenheim, M	167
-	-	-	16	27	-	2	1	1 Oberpleichfeld	169
7	1	3	4	203	2	26	26	32 Ochsenfurt, St	170
2	-	2	-	63	-	1	-	2 Prosselsheim	174
2	-	2	-	87	1	7	8	11 Randersacker, M	175
3	2	3	3	108	2	8	1	8 Reichenberg, M	176
4	-	-	-	35	-	1	2	2 Remlingen, M	177
-	-	-	1	21	-	6	1	1 Riedenheim	179
4	-	1	3	108	-	15	9	14 Rimpar, M	180
1	-	-	2	31	-	2	1	4 Röttingen, St	182
-	-	-	4	165	1	12	5	4 Rottendorf	185
3	-	-	-	31	-	9	1	2 Sommerhausen, M	187
1	-	1	-	42	-	-	-	- Sonderhofen	188
-	-	-	-	5	-	-	-	- Tauberrettersheim	192
2	-	-	-	58	-	4	1	4 Theilheim	193
-	-	-	-	87	1	8	3	4 Thüngersheim	194
-	-	-	-	36	-	4	-	1 Uettingen	196
5	-	1	2	74	-	12	11	5 Leinach	200
1	1	1	1	115	1	10	1	3 Unterpleichfeld	201
7	1	2	4	207	3	22	22	29 Veitshöchheim	202
1	-	2	-	59	2	10	3	5 Waldbrunn	204
7	-	1	-	112	1	14	7	6 Waldbüttelbrunn	205
4	-	-	-	36	-	8	1	3 Winterhausen, M	206
1	-	1	1	83	-	22	5	5 Zell a.Main, M	209
118	15	40	78	3 862	27	468	235	308	Zusammen	
636	78	349	449	26 223	119	2 465	1 392	2 092	Landkreise zusammen	

Regierungsbezirken, Kreisen und Gemeinden

Sonstige		Von den gültigen Stimmen entfielen auf								Gebiet	Schl. Nr.
		davon									
		ödp	REP	BP	Die Tier- schutzpartei	FAMILIE	Volksab- stimmung	DIE FRAUEN	PBC		
Anzahl	%	Anzahl									
17	18	19	20	21	22	23	24	25	26		

Schwaben

Kreisfreie Städte

7 812	11,5	1 063	773	420	617	216	145	110	111 Augsburg	761
1 654	13,9	164	126	155	78	40	22	19	37 Kaufbeuren	762
2 376	13,7	367	376	133	143	70	48	33	42 Kempten (Allgäu)	763
1 863	16,4	554	131	82	84	35	26	20	103 Memmingen	764
13 705	12,6	2 148	1 406	790	922	361	241	182	293	Kreisfreie Städte zusammen	

Landkreis Aichach-Friedberg 771

71	13,3	7	4	8	3	5	2	-	6 Adelshausen	111
167	10,4	35	39	12	7	7	3	2	- Affing	112
894	14,9	123	58	73	44	36	9	9	11 Aichach, St	113
166	13,1	21	19	18	6	7	-	2	- Aindling, M	114
276	15,9	16	29	29	18	9	8	4	3 Dasing	122
72	13,3	22	11	9	2	3	-	-	1 Eurasburg	129
1 302	12,7	239	130	85	75	54	21	12	16 Friedberg, St	130
112	15,6	21	14	16	2	2	2	5	1 Hollenbach	140
108	14,9	15	9	17	3	6	-	1	2 Inchenhofen, M	141
506	14,1	65	103	34	28	11	9	6	2 Kissing	142
226	18,6	33	20	28	12	10	2	3	1 Kühbach, M	144
173	15,4	37	24	17	7	4	1	1	4 Merching	145
576	12,9	95	85	36	36	21	10	10	5 Mering, M	146
97	14,7	11	9	13	8	1	1	1	2 Obergriesbach	149
99	18,6	12	5	11	2	2	2	3	- Petersdorf	155
281	13,6	21	20	37	10	4	1	4	2 Pöttmes, M	156
93	12,8	9	14	9	5	4	-	-	- Rehling	158
166	15,0	21	17	15	17	7	1	1	- Ried	160
108	17,1	13	10	16	7	3	2	1	2 Schiltberg	162
58	14,7	9	6	14	6	-	-	1	- Schmiechen	163
88	16,3	8	5	9	1	2	1	-	- Sielenbach	165
72	18,0	4	11	7	5	1	1	2	- Steindorf	168
49	11,3	-	4	15	2	1	1	-	- Todtenweis	169
59	15,7	-	5	3	5	-	-	-	1 Baar (Schwaben)	176
5 819	14,0	837	651	531	311	200	77	68	59	Zusammen	

Landkreis Augsburg 772

99	13,6	16	7	9	7	2	1	1	- Adelsried	111
39	16,4	1	10	1	2	1	-	2	- Allmannshofen	114
166	11,9	20	12	16	9	8	3	-	1 Altenmünster	115
137	12,6	10	2	11	6	3	1	1	- Aystetten	117
203	17,1	16	8	8	14	4	1	2	1 Biberbach, M	121
530	10,3	95	60	25	36	12	3	7	13 Bobingen, St	125
88	13,9	8	7	8	4	4	-	2	- Bonstetten	126
466	14,0	39	30	23	35	16	4	3	14 Diedorf, M	130
315	13,5	43	21	36	17	18	5	3	1 Dinkelscherben, M	131
55	16,3	8	4	3	5	-	-	-	1 Ehingen	134
41	12,1	3	7	7	3	3	2	-	- Ellgau	136
65	17,1	9	8	5	3	-	3	-	- Emersacker	137
178	12,6	12	23	12	8	6	4	2	1 Fischach, M	141
196	12,4	25	21	12	11	10	5	1	5 Gablingen	145
893	15,6	53	63	49	41	35	14	3	7 Gersthofen, St	147
239	14,9	26	21	24	12	8	4	3	2 Gessertshausen	148
139	12,9	17	10	14	8	6	2	3	1 Graben	149
188	11,9	49	20	2	3	7	2	1	1 Großaitingen	151
109	19,6	4	16	20	7	5	1	3	1 Heretsried	156
40	9,3	4	2	6	3	2	-	-	1 Hiltenfingen	157
115	13,0	13	5	7	11	4	1	1	2 Horgau	159
37	10,2	3	5	7	2	3	-	-	- Kleinaitingen	160
123	12,8	7	10	11	8	5	1	1	1 Klosterlechfeld	162
961	13,0	103	116	43	52	38	17	11	19 Königsbrunn, St	163
32	12,8	5	-	3	1	3	-	2	- Kühlenthal	166
138	15,4	15	21	12	6	5	1	3	5 Kutzenhausen	167
62	11,7	14	6	3	4	1	-	-	- Langenneufnach	168
186	15,0	24	14	20	12	8	1	3	- Langerringen	170
253	13,2	14	26	16	9	12	2	3	- Langweid a. Lech	171
657	18,3	50	54	36	21	13	4	8	3 Meitingen, M	177
46	11,9	5	3	5	2	-	-	1	- Mickhausen	178
48	14,3	6	4	3	3	3	1	2	- Mittlneufnach	179
820	10,8	101	75	45	68	18	11	7	19 Neusäß, St	184
145	19,0	8	14	9	9	8	1	2	1 Nordendorf	185
124	22,1	8	7	10	3	1	-	1	2 Oberottmarshausen	186
38	10,4	7	6	3	4	1	1	1	- Scherstetten	197
575	13,7	95	52	31	22	9	6	8	9 Schwabmünchen, St	200

Noch: 1. Ergebnisse der Europawahl 2009 nach

Schl. Nr.	Gebiet	Von den gültigen Stimmen entfielen auf								
		davon								
		CM	AUFBRUCH	DKP	BüSo	PSG	50Plus	AUF	DVU	DIE GRAUEN
		Anzahl								
		27	28	29	30	31	32	33	34	35

Noch: Schwaben

Kreisfreie Städte

761	Augsburg	102	75	52	28	16	140	85	380	90
762	Kaufbeuren	35	26	5	3	1	33	10	46	20
763	Kempton (Allgäu)	28	20	9	7	-	40	22	50	25
764	Memmingen	28	10	4	1	6	27	11	70	18
	Kreisfreie Städte zusammen	193	131	70	39	23	240	128	546	153

771 Landkreis Aichach-Friedberg

111	Adelshausen	1	1	-	-	-	-	-	3	-
112	Affing	1	1	-	-	-	1	-	-	3
113	Aichach, St	11	6	7	2	1	8	3	20	3
114	Aindling, M	12	-	-	-	-	3	1	4	2
122	Dasing	4	7	-	-	1	1	1	4	-
129	Eurasburg	1	-	-	-	-	-	1	1	1
130	Friedberg, St	16	7	5	1	2	18	5	23	8
140	Hollenbach	-	2	-	-	-	1	1	1	1
141	Inchenhofen, M	3	2	-	-	-	-	2	1	1
142	Kissing	6	5	1	3	1	7	1	5	2
144	Kühbach, M	6	1	2	-	-	2	2	9	-
145	Merching	3	2	-	-	-	-	-	4	-
146	Mering, M	12	11	1	2	3	4	3	6	6
149	Obergriesbach	3	1	-	-	-	-	-	1	1
155	Petersdorf	7	1	-	-	-	1	-	1	-
156	Pöttmes, M	3	2	1	-	-	3	1	4	3
158	Rehling	4	1	-	-	-	2	-	4	-
160	Ried	-	3	-	1	-	4	2	4	-
162	Schiltberg	1	1	1	-	-	2	-	1	1
163	Schmiechen	1	-	-	-	-	-	-	2	-
165	Sielenbach	2	-	-	-	-	2	1	21	-
168	Steindorf	-	1	-	-	-	-	-	4	2
169	Todtenweis	1	1	-	-	-	1	-	2	1
176	Baar (Schwaben)	3	-	-	-	-	-	2	1	-
	Zusammen	101	56	18	9	8	60	26	126	35

772 Landkreis Augsburg

111	Adelsried	-	-	-	-	-	-	1	3	-
114	Allmannshofen	-	-	1	-	-	-	-	1	-
115	Altenmünster	1	-	1	-	-	3	-	6	1
117	Aystetten	-	1	-	-	-	-	-	4	1
121	Biberbach, M	4	1	-	1	-	1	2	5	3
125	Bobingen, St	12	-	4	1	-	10	5	7	4
126	Bonstetten	3	-	-	-	-	5	-	-	1
130	Diedorf, M	11	7	3	-	1	12	4	33	6
131	Dinkelscherben, M	6	1	1	1	-	2	2	10	3
134	Ehingen	1	-	-	-	1	-	-	2	-
136	Ellgau	-	-	-	1	-	1	-	3	-
137	Emersacker	-	-	-	-	-	3	1	2	-
141	Fischach, M	-	4	1	-	-	3	-	3	-
145	Gablingen	2	3	1	-	-	1	1	1	1
147	Gersthofen, St	7	8	1	4	-	15	4	40	13
148	Gessertshausen	3	3	-	-	1	2	3	3	2
149	Graben	-	2	-	-	-	2	1	2	2
151	Großaitingen	4	2	1	2	-	3	-	4	3
156	Heretsried	2	-	-	1	-	4	-	2	-
157	Hiltensfingen	1	1	-	-	-	-	-	1	1
159	Horgau	2	1	-	-	-	2	2	3	3
160	Kleinaitingen	-	-	-	-	-	-	1	1	-
162	Klosterlechfeld	4	1	-	-	-	1	-	4	1
163	Königsbrunn, St	13	17	2	1	4	18	11	23	15
166	Kühlenthal	-	-	-	-	-	1	-	-	-
167	Kutzenhausen	2	1	1	-	-	4	-	2	1
168	Langenneufnach	1	-	-	-	-	-	-	-	-
170	Langerringen	-	2	1	-	-	2	3	1	2
171	Langweid a. Lech	4	2	1	1	-	6	1	6	1
177	Meitingen, M	2	4	-	1	-	6	5	19	5
178	Mickhausen	-	-	-	-	-	-	-	-	-
179	Mittelneufnach	-	1	-	-	-	-	-	1	2
184	Neusäß, St	19	6	2	2	-	4	7	20	6
185	Nordendorf	1	-	2	-	-	-	1	1	-
186	Oberottmarshausen	4	-	-	1	-	1	1	2	1
197	Scherstetten	-	-	-	-	-	-	-	-	-
200	Schwabmünchen, St	10	2	1	-	1	6	2	5	6

Regierungsbezirken, Kreisen und Gemeinden

Von den gültigen Stimmen entfielen auf									Gebiet	Schl. Nr.
davon										
DIE VIOLETTEN	EDE	FBI	VOLKS-ENTSCHEIDE	FW FREIE WÄHLER	Newropeans	PIRATEN	RRP	RENTNER		
Anzahl										
36	37	38	39	40	41	42	43	44		

Noch: Schwaben

Kreisfreie Städte

184	28	42	77	1 407	41	744	420	446 Augsburg	761
28	3	7	58	523	2	100	53	60 Kaufbeuren	762
32	7	12	25	574	13	109	98	93 Kempten (Allgäu)	763
27	6	5	14	383	6	89	37	86 Memmingen	764
271	44	66	174	2 887	62	1 042	608	685	Kreisfreie Städte zusammen	

Landkreis Aichach-Friedberg 771

-	-	1	-	26	-	2	-	2 Adelzhausen	111
2	-	-	-	33	-	8	7	6 Affing	112
16	2	5	6	325	2	51	24	39 Aichach, St	113
4	-	3	-	46	-	7	1	10 Aindling, M	114
-	-	2	3	108	-	12	9	8 Dasing	122
-	-	-	-	15	-	3	2	- Eurasburg	129
25	1	9	8	324	3	56	92	67 Friedberg, St	130
2	-	-	-	29	-	7	2	3 Hollenbach	140
1	-	1	-	34	-	4	2	4 Inchenhofen, M	141
8	1	-	4	125	-	29	33	17 Kissing	142
1	1	-	2	80	-	5	3	3 Kühbach, M	144
3	1	1	1	46	1	8	3	5 Merching	145
11	2	3	4	125	10	27	27	20 Mering, M	146
2	-	-	-	34	-	7	-	2 Obergriesbach	149
1	-	-	1	37	-	10	1	2 Petersdorf	155
3	-	3	3	134	-	9	6	7 Pöttmes, M	156
4	1	-	-	27	-	5	1	3 Rehling	158
1	-	2	4	49	-	9	4	4 Ried	160
5	-	1	-	26	1	9	2	3 Schiltberg	162
-	-	-	1	16	-	-	2	- Schmiechen	163
1	-	-	-	30	-	3	2	- Sielenbach	165
-	-	4	-	23	-	2	2	3 Steindorf	168
-	-	1	-	10	-	2	3	4 Todtenweis	169
2	-	-	-	28	-	5	3	1 Baar (Schwaben)	176
92	9	36	37	1 730	17	281	231	213	Zusammen	

Landkreis Augsburg 772

3	-	1	-	35	-	4	5	4 Adelsried	111
1	-	-	-	11	1	3	2	2 Allmannshofen	114
3	-	1	1	56	-	9	7	8 Altenmünster	115
-	1	2	3	74	1	6	3	7 Aystetten	117
-	1	1	1	117	-	4	3	5 Biberbach, M	121
14	-	5	9	139	1	20	12	36 Bobingen, St	125
-	-	-	1	38	-	3	-	4 Bonstetten	126
7	2	3	6	134	1	28	17	27 Diedorf, M	130
6	-	-	2	113	-	8	6	10 Dinkelscherben, M	131
1	-	-	-	23	1	3	1	1 Ehingen	134
1	-	-	-	8	-	1	-	1 Ellgau	136
2	-	1	-	17	-	4	2	5 Emersacker	137
6	-	2	3	68	-	7	8	5 Fischach, M	141
4	-	1	3	69	-	9	6	4 Gablingen	145
12	6	4	9	266	1	38	133	67 Gersthofen, St	147
3	-	1	1	84	-	8	5	20 Gessertshausen	148
4	1	-	1	42	1	10	4	6 Graben	149
3	-	-	4	66	-	5	3	3 Großaitingen	151
-	-	-	-	34	1	4	2	2 Heretsried	156
1	-	-	-	12	2	-	-	3 Hiltenfingen	157
-	-	-	-	44	-	4	5	5 Horgau	159
-	-	-	-	7	-	7	-	1 Kleinaitingen	160
1	-	-	3	40	-	10	7	7 Klosterlechfeld	162
14	1	3	4	294	8	48	29	57 Königsbrunn, St	163
-	-	-	-	17	-	-	-	- Kühenthal	166
-	1	-	-	47	-	6	3	2 Kutzenhausen	167
1	-	-	1	26	-	2	1	2 Langenneufnach	168
4	-	1	1	74	-	4	7	2 Langerringen	170
-	-	-	4	112	1	8	10	14 Langweid a. Lech	171
10	-	2	8	336	3	31	15	21 Meitingen, M	177
1	-	-	1	25	-	2	1	- Mickhausen	178
2	-	-	-	19	-	1	-	- Mittelneufnach	179
13	-	5	3	264	2	41	41	41 Neusäß, St	184
1	1	1	2	64	1	8	3	7 Nordendorf	185
-	-	1	-	72	1	5	-	3 Oberottmarshausen	186
2	-	-	1	11	-	1	-	- Scherstetten	197
10	1	4	6	217	3	37	7	25 Schwabmünchen, St	200

Regierungsbezirken, Kreisen und Gemeinden

Sonstige		Von den gültigen Stimmen entfielen auf								Gebiet	Schl. Nr.
		davon									
		ödp	REP	BP	Die Tier- schutzpartei	FAMILIE	Volksab- stimmung	DIE FRAUEN	PBC		
Anzahl	%	Anzahl									
17	18	19	20	21	22	23	24	25	26		

Noch: Schwaben

										Noch: Landkreis Augsburg		772
574	11,1	75	60	33	53	23	13	11	5 Stadtbergen, St	202	
170	13,0	22	12	12	3	5	3	—	— Thierhaupten, M	207	
307	15,7	46	28	20	18	12	2	8	1 Untermeitingen	209	
52	13,9	16	4	4	—	3	3	1	— Ustersbach	211	
77	23,3	17	14	3	4	2	1	1	— Walkertshofen	214	
129	14,1	10	16	12	9	3	1	1	— Wehringen	215	
164	13,7	21	15	15	7	10	2	2	2 Welden, M	216	
76	15,8	7	5	7	5	—	1	3	— Westendorf	217	
276	13,5	18	19	19	17	11	4	6	7 Zusmarshausen, M	223	
10 371	13,4	1 168	943	680	587	351	132	124	126	Zusammen		

Landkreis Dillingen a.d.Donau 773

90	20,5	3	6	4	2	1	—	—	— Aislingen, M	111
122	16,3	6	26	12	2	6	2	2	— Bachhagel	112
126	30,9	1	50	2	1	2	—	2	5 Bächingen a.d.Brenz	113
73	16,5	5	15	4	2	1	—	2	— Binswangen	116
225	18,5	6	18	13	5	4	5	1	4 Bissingen, M	117
98	15,9	9	20	8	—	3	—	2	— Blindheim	119
314	16,7	23	36	16	10	14	3	4	— Buttenwiesen	122
732	13,3	56	95	50	33	27	17	6	20 Dillingen a.d.Donau, GKSt	125
49	13,7	1	10	—	1	3	—	—	— Glött	133
343	16,3	16	49	12	20	21	5	7	5 Gundelfingen a.d.Donau, St	136
86	15,2	6	11	5	9	5	—	—	3 Haunsheim	137
290	17,9	13	26	17	8	7	2	2	5 Höchstädt a.d.Donau, St	139
278	23,4	13	24	9	12	9	1	1	1 Holzheim	140
93	17,7	5	11	11	7	2	2	3	— Laugna	143
422	14,9	18	61	32	26	18	7	7	5 Lauingen (Donau), St	144
73	19,3	4	11	4	5	1	—	—	— Lutzingen	146
84	17,7	4	21	11	5	1	1	—	— Mödingen	147
119	18,4	10	19	3	3	1	2	—	1 Finningen	150
62	18,0	7	13	1	2	4	2	2	— Medlingen	153
73	14,7	3	15	3	6	2	—	—	— Schwenningen	164
138	12,9	4	54	4	10	4	7	2	— Syrgenstein	170
89	19,8	3	13	5	3	2	—	—	— Villenbach	179
438	15,2	48	74	37	18	13	7	2	5 Wertingen, St	182
132	16,0	3	26	9	5	4	2	3	3 Wittislingen, M	183
64	17,9	4	21	5	2	1	1	—	— Ziertheim	186
40	14,2	2	12	2	2	1	—	1	— Zöschingen	187
63	16,4	5	6	3	2	5	—	—	— Zusamaltheim	188
4 716	16,2	278	743	282	201	162	66	50	57	Zusammen	

Landkreis Günzburg 774

74	17,6	13	7	5	5	2	—	1	— Aletshausen	111
63	18,3	16	5	10	3	1	1	1	1 Balzhausen	115
140	14,0	22	11	6	8	7	—	1	2 Ursberg	116
70	18,2	11	10	7	3	5	2	1	— Breienthal	117
61	14,2	—	5	1	5	2	1	1	1 Bubesheim	118
273	18,4	23	17	12	6	11	1	8	— Bibertal	119
403	16,8	41	40	16	29	13	9	6	3 Burgau, St	121
161	18,5	20	17	5	8	4	3	3	8 Burtenbach, M	122
71	17,2	12	3	7	2	4	—	1	5 Deisenhausen	124
77	14,5	9	12	5	4	5	—	1	— Dürrlauingen	127
36	19,3	7	3	1	1	1	1	—	— Ebershausen	129
39	11,0	5	1	3	2	1	—	—	— Ellzee	133
833	15,9	85	65	36	32	30	11	11	10 Günzburg, GKSt	135
68	13,5	2	3	4	4	2	1	—	— Gundremmingen	136
104	16,5	19	8	12	2	8	1	3	— Haldenwang	140
385	17,8	35	36	23	19	16	5	5	4 Ichenhausen, St	143
293	16,5	37	20	12	17	13	5	4	1 Jettingen-Scheppach, M	144
217	21,6	70	11	18	9	8	1	—	— Kammeltal	145
159	15,5	19	13	11	3	1	8	3	— Kötz	148
581	15,7	85	31	40	22	14	4	8	9 Krumbach (Schwaben), St	150
39	16,0	9	3	3	1	1	3	—	— Landensberg	151
210	14,0	21	18	12	10	8	6	4	2 Leipheim, St	155
100	18,0	7	12	9	1	6	2	—	— Münsterhausen, M	160
117	13,8	14	8	9	3	4	2	4	7 Neuburg a.d.Kammel, M	162
86	20,7	14	6	14	5	2	—	1	4 Aichen	166
183	15,1	21	20	16	9	11	8	1	5 Offingen, M	171
95	17,1	9	11	12	3	4	2	1	2 Rettenbach	174
54	15,3	7	1	3	4	—	—	—	— Röfingen	178
232	16,3	36	10	23	15	11	2	4	6 Thannhausen, St	185

Noch: 1. Ergebnisse der Europawahl 2009 nach

Schl. Nr.	Gebiet	Von den gültigen Stimmen entfielen auf								
		davon								
		CM	AUFBRUCH	DKP	BüSo	PSG	50Plus	AUF	DVU	DIE GRAUEN
		Anzahl								
		27	28	29	30	31	32	33	34	35

Noch: Schwaben

772 Noch: Landkreis Augsburg

202	Stadtbergen, St	9	3	1	1	-	9	10	11	4
207	Thierhaupten, M	1	1	-	2	-	2	3	4	4
209	Untermeitingen	-	1	1	-	1	1	5	3	4
211	Ustersbach	-	-	-	-	1	-	4	1	-
214	Walkertshofen	-	3	-	-	-	1	-	2	-
215	Wehringen	-	-	-	-	-	1	-	2	-
216	Welden, M	4	5	1	2	-	2	1	3	4
217	Westendorf	-	-	-	-	-	1	-	6	1
223	Zusmarshausen, M	2	2	-	1	2	1	2	1	1
	Zusammen	135	85	27	23	12	136	83	253	102

773 Landkreis Dillingen a.d.Donau

111	Aislingen, M	-	-	-	-	-	2	-	2	2
112	Bachhagel	2	-	-	-	-	5	-	3	1
113	Bächingen a.d.Brenz	-	2	1	-	-	-	-	2	-
116	Binswangen	-	3	-	-	-	-	-	2	1
117	Bissingen, M	2	5	-	-	-	2	-	6	-
119	Blindheim	-	1	-	-	-	1	1	5	-
122	Buttenwiesen	5	1	-	-	-	6	-	7	1
125	Dillingen a.d.Donau, GKSt	11	6	2	-	1	5	4	25	10
133	Glött	-	-	-	-	-	-	-	1	-
136	Gundelfingen a.d.Donau, St	1	-	2	-	2	5	4	1	1
137	Haunsheim	2	-	-	-	-	1	-	-	-
139	Höchstädt a.d.Donau, St	1	4	-	1	-	5	2	17	-
140	Holzheim	-	1	-	2	-	-	1	1	1
143	Laugna	1	1	1	-	-	-	1	4	-
144	Lauingen (Donau), St	4	5	-	-	1	6	1	5	5
146	Lutzingen	-	-	-	-	-	1	-	2	-
147	Mödingen	-	-	-	-	-	-	1	-	-
150	Finningen	2	-	1	-	-	-	-	2	-
153	Medlingen	-	2	-	-	-	2	-	1	-
164	Schwenningen	-	-	-	-	-	-	-	4	-
170	Syrgenstein	2	2	1	-	-	2	1	-	1
179	Villenbach	-	1	-	1	-	-	2	1	-
182	Wertingen, St	7	5	3	1	-	2	2	13	6
183	Wittislingen, M	-	3	-	1	-	2	2	-	1
186	Ziertheim	1	-	-	-	-	-	1	1	2
187	Zöschingen	-	1	-	-	-	2	1	1	-
188	Zusamaltheim	1	-	-	-	-	-	1	3	1
	Zusammen	42	43	11	6	4	49	25	109	33

774 Landkreis Günzburg

111	Aletshausen	-	2	-	-	-	1	-	-	-
115	Balzhausen	4	1	-	-	-	1	-	-	-
116	Ursberg	2	2	-	-	1	1	9	3	1
117	Breitenthal	-	-	-	1	-	1	-	-	1
118	Bubesheim	-	-	-	-	-	1	1	1	-
119	Bibertal	2	2	-	-	-	4	1	7	1
121	Burgau, St	6	3	-	-	3	2	2	8	4
122	Burtenbach, M	4	2	-	-	-	6	-	3	2
124	Deisenhausen	-	-	-	-	-	1	1	2	-
127	Dürrlauingen	1	3	-	-	-	-	-	-	-
129	Ebershausen	2	1	-	1	-	-	1	-	2
133	Ellzee	-	-	-	1	-	2	-	1	-
135	Günzburg, GKSt	6	7	2	6	1	14	11	25	8
136	Gundremmingen	-	-	-	1	1	-	-	-	-
140	Haldenwang	1	2	-	-	-	-	2	3	-
143	Ichenhausen, St	6	1	-	-	1	5	2	13	-
144	Jettingen-Scheppach, M	5	4	1	1	-	4	1	3	-
145	Kammeltal	1	4	-	1	-	4	1	5	-
148	Kötz	-	1	-	-	-	4	2	5	1
150	Krumbach (Schwabens), St	8	3	1	-	2	11	6	11	9
151	Landensberg	2	-	-	1	-	-	1	-	-
155	Leipheim, St	2	-	-	4	-	3	-	7	1
160	Münsterhausen, M	5	1	-	-	-	1	1	3	-
162	Neuburg a.d.Kammel, M	2	3	1	1	-	1	3	4	1
166	Aichen	1	-	1	-	-	-	-	3	-
171	Offingen, M	2	2	-	-	-	3	-	6	1
174	Rettenbach	1	-	-	-	-	1	-	1	2
178	Röfingen	-	-	-	-	-	1	-	1	-
185	Thannhausen, St	5	3	-	-	1	2	-	8	6

Regierungsbezirken, Kreisen und Gemeinden

Von den gültigen Stimmen entfielen auf									Gebiet	Schl. Nr.
davon										
DIE VIOLETTEN	EDE	FBI	VOLKS-ENTSCHEIDE	FW FREIE WÄHLER	Newropeans	PIRATEN	RRP	RENTNER		
Anzahl										
36	37	38	39	40	41	42	43	44		

Noch: Schwaben

									Noch: Landkreis Augsburg	
8	1	2	3	153	1	27	31	27 Stadtbergen, St	202
4	-	-	1	77	-	9	-	5 Thierhaupten, M	207
5	-	4	1	110	-	12	6	18 Untermeitingen	209
-	-	-	-	12	-	2	-	1 Ustersbach	211
1	-	1	-	20	-	7	-	- Walkertshofen	214
2	-	-	-	59	-	6	4	3 Wehringen	215
-	-	-	1	41	-	9	10	7 Welden, M	216
1	-	1	1	27	-	8	-	2 Westendorf	217
8	-	1	1	119	-	9	11	14 Zusmarshausen, M	223
159	16	48	86	3 693	30	478	410	484	Zusammen	

Landkreis Dillingen a.d.Donau 773

-	-	-	1	63	-	2	2	- Aislingen, M	111
3	-	1	-	43	-	3	3	2 Bachhagel	112
-	1	1	-	48	-	3	3	2 Bächingen a.d.Brenz	113
-	-	1	-	31	-	4	2	- Binswangen	116
2	-	1	4	132	1	5	4	5 Bissingen, M	117
1	-	-	2	38	-	2	-	5 Blindheim	119
6	-	1	3	162	-	8	3	5 Buttenwiesen	122
9	1	2	1	259	1	37	18	36 Dillingen a.d.Donau, GKSt	125
-	-	1	-	27	1	1	1	2 Glött	133
4	-	2	1	152	2	22	2	7 Gundelfingen a.d.Donau, St	136
1	-	-	1	35	-	1	2	3 Haunshelm	137
-	-	-	1	147	-	12	7	13 Höchstädt a.d.Donau, St	139
-	-	4	-	187	-	3	-	8 Holzheim	140
1	-	2	1	34	-	5	-	1 Laugna	143
8	-	-	2	154	1	16	22	18 Lauingen (Donau), St	144
2	-	-	1	39	-	2	-	1 Lutzingen	146
2	-	-	2	31	-	2	-	3 Mödingen	147
1	-	1	2	65	-	2	3	1 Finningen	150
-	-	1	1	20	-	-	1	3 Medlingen	153
-	-	2	1	29	2	1	1	3 Schwenningen	164
-	-	1	-	30	-	5	1	7 Syrgenstein	170
1	-	1	3	47	-	-	2	4 Villenbach	179
3	-	3	3	153	1	12	10	10 Wertingen, St	182
-	2	1	-	48	1	5	4	7 Wittislingen, M	183
3	-	-	-	13	-	4	-	5 Ziertheim	186
2	-	-	1	10	1	-	-	1 Zöschingen	187
-	-	1	-	33	-	1	1	- Zusamaltheim	188
49	4	27	32	2 030	11	158	92	152	Zusammen	

Landkreis Günzburg 774

-	-	-	1	34	-	1	2	- Aletshausen	111
1	-	-	1	16	-	1	-	- Balzhausen	115
3	-	2	2	44	-	9	2	2 Ursberg	116
3	-	-	1	19	-	3	-	2 Breienthal	117
-	-	1	-	35	1	1	-	4 Bubesheim	118
4	-	1	5	138	1	12	4	13 Bibertal	119
4	2	3	-	161	1	22	12	13 Burgau, St	121
1	-	-	-	63	-	6	4	2 Burtenbach, M	122
-	-	-	1	20	-	10	2	- Deisenhausen	124
-	-	-	-	29	-	2	2	4 Dürrlauingen	127
-	-	-	1	12	-	1	-	1 Ebershausen	129
-	-	-	-	16	-	4	-	3 Ellzee	133
7	1	3	13	352	2	34	18	43 Günzburg, GKSt	135
-	-	-	2	33	1	9	2	3 Gundremmingen	136
-	-	-	-	36	-	1	3	3 Haldenwang	140
-	-	3	1	169	-	19	10	12 Ichenhausen, St	143
3	1	-	3	128	1	11	9	9 Jettingen-Scheppach, M	144
1	1	2	1	59	-	4	9	7 Kammeltal	145
2	-	2	-	76	-	1	-	7 Kötz	148
3	-	4	10	233	1	25	19	22 Krumbach (Schwaben), St	150
-	-	-	-	12	-	-	2	1 Landensberg	151
2	-	1	1	71	-	11	10	16 Leipheim, St	155
-	-	1	-	41	-	6	1	3 Münsterhausen, M	160
-	-	3	-	35	-	3	4	5 Neuburg a.d.Kammel, M	162
1	-	-	2	26	-	2	2	2 Aichen	166
2	-	3	1	59	-	6	2	5 Offingen, M	171
1	-	1	-	34	-	4	1	5 Rettenbach	174
-	1	1	1	28	-	3	1	2 Röfingen	178
2	-	-	2	79	-	7	4	6 Thannhausen, St	185

Noch: 1. Ergebnisse der Europawahl 2009 nach

Schl. Nr.	Gebiet	Wahlbe- rechtigte	Wähler	Wahlbe- teiligung in %	Ungültige Stimmen		Gültige Stimmen		Von den gültigen Stimmen entfielen auf									
									CSU		SPD		GRÜNE		FDP		DIE LINKE	
					Anzahl	%	Anzahl	%	Anzahl	%	Anzahl	%	Anzahl	%	Anzahl	%	Anzahl	%
					1	2	3	4	5	6	7	8	9	10	11	12	13	14

Noch: Schwaben

774 Noch: Landkreis Günzburg

189	Wiesenbach	752	307	40,8	4	1,3	303	193	63,7	11	3,6	16	5,3	26	8,6	2	0,7
191	Waldstetten, M	916	292	31,9	2	0,7	290	183	63,1	13	4,5	17	5,9	36	12,4	3	1,0
192	Waltenhausen	535	236	44,1	-	-	236	144	61,0	10	4,2	12	5,1	24	10,2	4	1,7
196	Winterbach	606	238	39,3	3	1,3	235	142	60,4	16	6,8	22	9,4	14	6,0	-	-
198	Ziemetshausen, M	2 155	987	45,8	11	1,1	976	615	63,0	50	5,1	75	7,7	61	6,3	15	1,5
	Zusammen	89 378	34 240	38,3	268	0,8	33 972	19 668	57,9	3 163	9,3	2 286	6,7	2 674	7,9	621	1,8

775 Landkreis Neu-Ulm

111	Altenstadt, M	3 636	1 313	36,1	10	0,8	1 303	719	55,2	133	10,2	90	6,9	150	11,5	21	1,6
115	Bellenberg	3 473	1 338	38,5	11	0,8	1 327	706	53,2	165	12,4	88	6,6	104	7,8	36	2,7
118	Buch, M	2 919	953	32,6	14	1,5	939	603	64,2	43	4,6	59	6,3	85	9,1	11	1,2
126	Holzheim	1 377	567	41,2	4	0,7	563	324	57,5	59	10,5	44	7,8	46	8,2	7	1,2
129	Illertissen, St	12 159	4 450	36,6	22	0,5	4 428	2 382	53,8	431	9,7	365	8,2	429	9,7	85	1,9
132	Kellmünz a.d.Iller, M	1 013	383	37,8	1	0,3	382	231	60,5	27	7,1	28	7,3	32	8,4	2	0,5
134	Nersingen	6 656	2 493	37,5	21	0,8	2 472	1 231	49,8	337	13,6	267	10,8	254	10,3	34	1,4
135	Neu-Ulm, GKSt	37 707	13 852	36,7	144	1,0	13 708	5 874	42,9	2 136	15,6	2 027	14,8	1 648	12,0	399	2,9
139	Elchingen	7 063	3 107	44,0	18	0,6	3 089	1 438	46,6	400	12,9	435	14,1	401	13,0	65	2,1
141	Oberroth	657	239	36,4	2	0,8	237	146	61,6	8	3,4	23	9,7	11	4,6	1	0,4
142	Osterberg	636	269	42,3	1	0,4	268	140	52,2	15	5,6	16	6,0	43	16,0	5	1,9
143	Pfaffenhofen a.d.Roth, M	5 382	2 184	40,6	17	0,8	2 167	1 153	53,2	216	10,0	162	7,5	190	8,8	44	2,0
149	Roggenburg	2 066	756	36,6	7	0,9	749	471	62,9	37	4,9	46	6,1	59	7,9	12	1,6
152	Senden, St	15 862	5 437	34,3	48	0,9	5 389	2 589	48,0	745	13,8	544	10,1	555	10,3	172	3,2
161	Unterroth	760	225	29,6	5	2,2	220	149	67,7	5	2,3	14	6,4	17	7,7	-	-
162	Vöhringen, St	9 557	3 528	36,9	37	1,0	3 491	1 758	50,4	512	14,7	294	8,4	303	8,7	82	2,3
164	Weißenhorn, St	9 835	3 944	40,1	34	0,9	3 910	2 023	51,7	489	12,5	320	8,2	436	11,2	64	1,6
	Zusammen	120 758	45 038	37,3	396	0,9	44 642	21 937	49,1	5 758	12,9	4 822	10,8	4 763	10,7	1 040	2,3

776 Landkreis Lindau (Bodensee)

111	Bodolz	2 254	1 016	45,1	13	1,3	1 003	450	44,9	118	11,8	141	14,1	134	13,4	18	1,8
112	Gestratz	958	469	49,0	1	0,2	468	272	58,1	21	4,5	61	13,0	31	6,6	6	1,3
113	Grünenbach	1 077	503	46,7	6	1,2	497	239	48,1	22	4,4	54	10,9	52	10,5	8	1,6
114	Heimenkirch, M	2 682	979	36,5	11	1,1	968	532	55,0	93	9,6	114	11,8	60	6,2	9	0,9
115	Hergensweiler	1 356	522	38,5	7	1,3	515	236	45,8	59	11,5	76	14,8	54	10,5	11	2,1
116	Lindau (Bodensee), GKSt	17 693	6 907	39,0	46	0,7	6 861	3 004	43,8	861	12,5	1 067	15,6	790	11,5	256	3,7
117	Lindenberg i.Allgäu, St	8 396	3 001	35,7	33	1,1	2 968	1 516	51,1	404	13,6	364	12,3	203	6,8	78	2,6
118	Maierhöfen	1 196	388	32,4	3	0,8	385	204	53,0	35	9,1	45	11,7	31	8,1	4	1,0
120	Nonnenhorn	1 351	705	52,2	6	0,9	699	398	56,9	43	6,2	75	10,7	91	13,0	20	2,9
121	Oberreute	1 258	503	40,0	5	1,0	498	305	61,2	35	7,0	42	8,4	42	8,4	8	1,6
122	Opfenbach	1 634	651	39,8	7	1,1	644	392	60,9	35	5,4	61	9,5	47	7,3	7	1,1
124	Röthenbach (Allgäu)	1 333	576	43,2	-	-	576	273	47,4	42	7,3	93	16,1	41	7,1	12	2,1
125	Scheidegg, M	3 094	1 203	38,9	19	1,6	1 184	665	56,2	95	8,0	122	10,3	95	8,0	26	2,2
126	Sigmarszell	2 118	861	40,7	7	0,8	854	440	51,5	47	5,5	118	13,8	101	11,8	22	2,6
127	Stiefenhofen	1 368	545	39,8	5	0,9	540	335	62,0	24	4,4	68	12,6	37	6,9	7	1,3
128	Wasserburg (Bodensee)	2 710	1 264	46,6	7	0,6	1 257	671	53,4	115	9,1	151	12,0	181	14,4	15	1,2
129	Weiler-Simmerberg, M	4 495	1 838	40,9	8	0,4	1 830	1 060	57,9	165	9,0	193	10,5	147	8,0	26	1,4
130	Weißensberg	1 997	836	41,9	9	1,1	827	384	46,4	88	10,6	139	16,8	89	10,8	17	2,1
131	Hergatz	1 836	785	42,8	9	1,1	776	364	46,9	65	8,4	146	18,8	81	10,4	10	1,3
	Zusammen	58 806	23 552	40,1	202	0,9	23 350	11 740	50,3	2 367	10,1	3 130	13,4	2 307	9,9	560	2,4

777 Landkreis Ostallgäu

111	Aitrang	1 587	777	49,0	5	0,6	772	402	52,1	29	3,8	110	14,2	55	7,1	11	1,4
112	Biessenhofen	3 224	1 579	49,0	11	0,7	1 568	870	55,5	99	6,3	174	11,1	101	6,4	25	1,6
114	Baisweil	991	451	45,5	2	0,4	449	221	49,2	18	4,0	39	8,7	31	6,9	9	2,0
118	Bidingen	1 263	556	44,0	3	0,5	553	356	64,4	24	4,3	59	10,7	30	5,4	2	0,4
121	Buchloe, St	8 790	4 262	48,5	61	1,4	4 201	2 204	52,5	470	11,2	412	9,8	341	8,1	84	2,0
124	Eggenthal	985	449	45,6	6	1,3	443	280	63,2	17	3,8	51	11,5	22	5,0	7	1,6
125	Eisenberg	919	392	42,7	1	0,3	391	246	62,9	24	6,1	41	10,5	34	8,7	7	1,8
128	Friesenried	1 193	621	52,1	4	0,6	617	300	48,6	22	3,6	94	15,2	43	7,0	12	1,9
129	Füssen, St	10 642	3 928	36,9	28	0,7	3 900	2 125	54,5	463	11,9	465	11,9	361	9,3	71	1,8
130	Germaringen	2 866	1 240	43,3	3	0,2	1 237	743	60,1	57	4,6	110	8,9	115	9,3	16	1,3
131	Görisried	947	424	44,8	1	0,2	423	267	63,1	17	4,0	42	9,9	24	5,7	2	0,5
135	Hopferau	858	370	43,1	3	0,8	367	201	54,8	17	4,6	32	8,7	27	7,4	2	0,5
138	Günzach	1 112	450	40,5	6	1,3	444	237	53,4	21	4,7	50	11,3	31	7,0	3	0,7
139	Irsee, M	1 089	572	52,5	9	1,6	563	269	47,8	36	6,4	117	20,8	54	9,6	8	1,4
140	Jengen	1 780	821	46,1	9	1,1	812	473	58,3	32	3,9	86	10,6	67	8,3	14	1,7
141	Kaltental, M	1 267	669	52,8	3	0,4	666	428	64,3	25	3,8	72	10,8	44	6,6	5	0,8
144	Kraftsried	558	265	47,5	2	0,8	263	180	68,4	5	1,9	15	5,7	20	7,6	1	0,4
145	Lamerdingen	1 407	634	45,1	8	1,3	626	388	62,0	39	6,2	56	8,9	48	7,7	7	1,1
147	Lechbruck am See	2 000	823	41,2	8	1,0	815	478	58,7	44	5,4	57	7,0	59	7,2	10	1,2
149	Lengenwang	1 054	510	48,4	5	1,0	505	319	63,2	21	4,2	31	6,1	41	8,1	11	2,2

Regierungsbezirken, Kreisen und Gemeinden

Sonstige		Von den gültigen Stimmen entfielen auf									Gebiet	Schl. Nr.
		davon										
		ödp	REP	BP	Die Tier- schutzpartei	FAMILIE	Volksab- stimmung	DIE FRAUEN	PBC			
Anzahl	%	Anzahl										
17	18	19	20	21	22	23	24	25	26			

Noch: Schwaben

Noch: Landkreis Günzburg 774

55	18,2	16	7	2	2	1	-	2	- Wiesenbach	189
38	13,1	5	1	1	5	5	-	1	2 Waldstetten, M	191
42	17,8	13	2	2	1	-	-	-	1 Waltenhausen	192
41	17,4	5	2	3	1	7	-	-	- Winterbach	196
160	16,4	12	13	33	6	7	2	1	- Ziemetshausen, M	198
5 560	16,4	720	432	376	250	215	81	77	72	Zusammen	

Landkreis Neu-Ulm 775

190	14,6	44	17	13	8	13	3	4	1 Altstadt, M	111
228	17,2	30	11	9	10	7	7	-	16 Bellenberg	115
138	14,7	17	19	9	6	6	1	1	1 Buch, M	118
83	14,7	15	5	5	4	4	2	3	2 Holzheim	126
736	16,6	164	54	18	31	26	23	12	15 Illertissen, St	129
62	16,2	11	3	7	2	2	3	-	1 Kellmünz a.d.Iller, M	132
349	14,1	30	34	9	20	18	6	4	7 Nersingen	134
1 624	11,8	151	128	46	92	65	40	29	70 Neu-Ulm, GKSt	135
350	11,3	31	27	15	19	17	10	6	5 Elchingen	139
48	20,3	10	2	3	-	5	2	-	1 Oberroth	141
49	18,3	13	5	2	1	1	-	-	2 Osterberg	142
402	18,6	67	29	21	26	14	2	3	1 Pfaffenhofen a.d.Roth, M	143
124	16,6	37	4	14	5	2	3	-	3 Roggenburg	149
784	14,5	71	60	31	37	29	23	12	8 Senden, St	152
35	15,9	7	4	1	-	1	-	-	2 Unterroth	161
542	15,5	45	46	32	34	21	14	3	11 Vöhringen, St	162
578	14,8	151	42	21	29	25	6	4	2 Weißenhorn, St	164
6 322	14,2	894	490	256	324	256	145	81	148	Zusammen	

Landkreis Lindau (Bodensee) 776

142	14,2	30	16	4	6	4	1	3	3 Bodolz	111
77	16,5	22	9	6	3	2	3	2	- Gestratz	112
122	24,5	67	1	4	4	2	1	-	4 Grünenbach	113
160	16,5	24	5	10	6	3	4	1	3 Heimenkirch, M	114
79	15,3	18	8	8	4	2	2	4	1 Hergensweiler	115
883	12,9	264	36	26	45	27	23	9	23 Lindau (Bodensee), GKSt	116
403	13,6	53	27	25	21	17	16	5	4 Lindenberg i.Allgäu, St	117
66	17,1	32	3	2	2	2	-	1	- Maierhöfen	118
72	10,3	20	4	1	6	3	1	1	- Nonnenhorn	120
66	13,3	12	4	5	5	-	1	1	- Oberreute	121
102	15,8	14	6	6	7	3	4	1	1 Opfenbach	122
115	20,0	24	2	5	8	6	-	-	1 Röthenbach (Allgäu)	124
181	15,3	35	11	6	13	4	1	1	6 Scheidegg, M	125
126	14,8	21	9	7	9	5	4	5	3 Sigmarszell	126
69	12,8	21	9	12	1	1	1	1	- Stiefenhofen	127
124	9,9	23	8	4	5	3	2	3	3 Wasserburg (Bodensee)	128
239	13,1	33	20	16	10	9	2	3	2 Weiler-Simmerberg, M	129
110	13,3	31	5	4	6	4	3	3	1 Weißensberg	130
110	14,2	28	5	8	2	3	1	1	- Hergatz	131
3 246	13,9	772	188	159	163	100	70	45	55	Zusammen	

Landkreis Ostallgäu 777

165	21,4	19	10	36	2	6	1	-	- Aitrang	111
299	19,1	34	5	63	8	6	4	3	2 Biessenhofen	112
131	29,2	7	3	59	3	-	1	1	- Baisweil	114
82	14,8	13	4	12	4	1	-	-	- Bidingen	118
690	16,4	74	46	41	31	26	11	7	5 Buchloe, St	121
66	14,9	7	3	16	1	3	-	-	- Eggenthal	124
39	10,0	11	-	2	1	2	-	-	1 Eisenberg	125
146	23,7	26	4	15	4	7	1	1	2 Friesenried	128
415	10,6	49	34	26	38	23	6	-	8 Füssen, St	129
196	15,8	24	10	30	7	6	5	6	1 Germaringen	130
71	16,8	7	-	16	2	3	1	2	- Görisried	131
88	24,0	3	1	8	6	7	1	-	- Hopferau	135
102	23,0	10	10	10	-	2	1	-	1 Günzach	138
79	14,0	7	3	15	6	6	-	-	- Irsee, M	139
140	17,2	20	6	15	5	3	1	3	1 Jengen	140
92	13,8	13	5	14	3	2	3	1	3 Kaltental, M	141
42	16,0	4	3	9	2	5	1	1	- Kraftsried	144
88	14,1	10	10	11	1	3	-	-	- Lamerdingen	145
167	20,5	9	16	14	4	3	-	5	5 Lechbruck am See	147
82	16,2	6	2	20	4	4	-	1	- Lengenwang	149

Noch: 1. Ergebnisse der Europawahl 2009 nach

Schl. Nr.	Gebiet	Von den gültigen Stimmen entfielen auf								
		davon								
		CM	AUFBRUCH	DKP	BüSo	PSG	50Plus	AUF	DVU	DIE GRAUEN
		Anzahl								
		27	28	29	30	31	32	33	34	35

Noch: Schwaben

774 Noch: Landkreis Günzburg

189	Wiesenbach	-	2	-	-	-	-	-	1	-
191	Waldstetten, M	1	-	-	-	-	-	-	2	-
192	Waltenhausen	4	1	-	-	-	-	-	-	-
196	Winterbach	-	-	-	-	-	-	-	1	-
198	Ziemetshausen, M	8	1	1	-	-	2	-	5	1
	Zusammen	81	50	8	18	10	76	45	132	41

775 Landkreis Neu-Ulm

111	Altenstadt, M	-	1	-	-	-	2	2	2	1
115	Bellenberg	4	4	2	-	-	7	3	5	1
118	Buch, M	1	-	-	-	-	4	-	-	1
126	Holzheim	-	-	-	1	-	-	1	6	3
129	Illertissen, St	13	7	-	1	-	18	11	11	2
132	Kellmünz a.d.Iller, M	2	4	1	-	-	-	2	-	-
134	Nersingen	4	5	2	-	2	8	-	20	5
135	Neu-Ulm, GKSt	22	18	11	7	1	31	23	72	13
139	Elchingen	10	6	-	-	-	6	2	6	1
141	Oberroth	6	1	-	-	-	-	-	-	2
142	Osterberg	-	1	-	-	-	-	-	1	-
143	Pfaffenhofen a.d.Roth, M	8	4	-	-	1	3	3	14	5
149	Roggenburg	4	1	1	-	-	-	-	1	-
152	Senden, St	9	4	-	1	-	22	12	48	11
161	Unterroth	-	-	1	-	-	-	-	1	-
162	Vöhringen, St	11	1	-	-	-	12	7	16	9
164	Weißenhorn, St	20	-	3	1	-	17	5	14	4
	Zusammen	114	57	21	11	4	130	71	217	58

776 Landkreis Lindau (Bodensee)

111	Bodolz	2	3	-	-	-	2	1	1	3
112	Gestratz	2	-	-	-	-	1	2	1	-
113	Grünenbach	3	-	-	-	-	2	-	3	1
114	Heimenkirch, M	-	-	2	-	-	-	1	1	-
115	Hergensweiler	1	-	-	1	-	1	1	-	1
116	Lindau (Bodensee), GKSt	19	10	4	-	-	11	7	22	7
117	Lindenberg i.Allgäu, St	11	4	3	2	2	15	9	1	6
118	Maierhöfen	-	1	-	-	-	1	-	1	-
120	Nonnenhorn	2	1	-	-	-	1	-	1	-
121	Oberreute	2	-	-	-	-	1	1	-	1
122	Opfenbach	14	1	-	-	-	2	3	-	3
124	Röthenbach (Allgäu)	2	-	-	-	-	1	-	1	-
125	Scheidegg, M	1	-	-	-	-	6	1	2	1
126	Sigmarszell	4	-	-	-	-	1	4	1	-
127	Stiefenhofen	5	1	-	-	-	-	-	1	-
128	Wasserburg (Bodensee)	4	1	-	-	-	3	-	-	2
129	Weiler-Simmerberg, M	9	3	1	-	-	5	1	2	2
130	Weißensberg	1	2	-	-	-	-	-	1	-
131	Hergatz	3	5	-	1	1	1	-	1	-
	Zusammen	85	32	10	4	3	54	31	40	27

777 Landkreis Ostallgäu

111	Aitrang	7	-	-	-	1	2	1	-	1
112	Biessenhofen	6	2	-	-	-	2	-	6	-
114	Baisweil	-	4	-	-	-	-	2	1	-
118	Bidingen	7	-	-	-	-	1	-	1	-
121	Buchloe, St	7	6	-	2	3	8	3	22	5
124	Eggenthal	1	1	-	-	-	-	1	1	1
125	Eisenberg	4	1	-	-	-	-	-	-	-
128	Friesenried	3	2	-	-	-	-	1	-	-
129	Füssen, St	4	6	2	-	-	5	2	10	2
130	Germaringen	4	6	-	-	2	4	-	2	-
131	Görisried	1	-	-	4	-	-	-	-	-
135	Hopferau	-	-	-	-	-	-	-	3	-
138	Günzach	6	4	-	-	-	-	-	2	1
139	Irsee, M	-	-	-	-	-	-	-	2	-
140	Jengen	1	3	1	1	-	-	-	-	2
141	Kaltental, M	1	-	2	-	-	2	-	3	1
144	Kraftsried	1	1	-	-	-	-	-	-	-
145	Lamerdingen	1	-	-	-	-	2	-	-	-
147	Lechbruck am See	1	2	-	-	-	1	1	5	1
149	Lengenwang	9	1	-	-	-	2	-	-	1

Regierungsbezirken, Kreisen und Gemeinden

Von den gültigen Stimmen entfielen auf									Gebiet	Schl. Nr.
davon										
DIE VIOLETTEN	EDE	FBI	VOLKS-ENTSCHEIDE	FW FREIE WÄHLER	Newpeans	PIRATEN	RRP	RENTNER		
Anzahl										
36	37	38	39	40	41	42	43	44		

Noch: Schwaben

Noch: Landkreis Günzburg 774

-	-	-	-	20	-	1	-	1 Wiesenbach	189
-	-	-	1	13	-	1	-	- Waldstetten, M	191
-	-	-	-	17	-	2	-	- Waltenhausen	192
-	-	-	-	19	-	2	-	1 Winterbach	196
2	-	-	3	51	-	7	-	5 Ziemetshausen, M	198
42	6	31	53	2 178	8	231	130	197	Zusammen	

Landkreis Neu-Ulm 775

3	1	1	2	52	-	9	6	5 Altstadt, M	111
1	-	-	5	82	1	11	5	7 Bellenberg	115
6	-	1	4	51	-	6	2	2 Buch, M	118
2	-	-	1	19	-	3	3	4 Holzheim	126
13	1	4	9	210	2	31	22	38 Illertissen, St	129
4	-	-	-	12	-	1	4	3 Kellmünz a.d.Iller, M	132
5	-	1	7	112	-	19	14	17 Nersingen	134
38	10	13	26	432	8	117	85	76 Neu-Ulm, GKSt	135
5	2	1	6	122	4	23	8	18 Elchingen	139
-	-	1	1	13	-	-	1	- Oberroth	141
2	-	-	-	17	-	-	2	- Osterberg	142
7	1	2	-	144	-	25	10	12 Pfaffenhofen a.d.Roth, M	143
-	-	-	1	30	-	11	4	3 Roggenburg	149
15	2	8	11	226	3	39	34	68 Senden, St	152
-	-	-	-	16	1	1	-	- Unterroth	161
10	1	3	11	152	1	32	29	41 Vöhringen, St	162
13	1	5	4	138	-	35	12	26 Weißenhorn, St	164
124	19	40	88	1 828	20	365	241	320	Zusammen	

Landkreis Lindau (Bodensee) 776

-	-	1	-	48	2	4	-	8 Bodolz	111
-	-	-	-	22	-	1	-	1 Gestatz	112
-	-	-	-	25	-	3	-	2 Grünenbach	113
2	-	1	1	86	1	2	2	5 Heimenkirch, M	114
-	-	1	1	18	-	4	1	2 Hergensweiler	115
13	-	6	9	230	-	42	22	28 Lindau (Bodensee), GKSt	116
4	1	2	6	103	1	18	21	26 Lindenberg i.Allgäu, St	117
1	-	1	-	15	1	2	1	- Maierhöfen	118
-	-	-	-	21	-	2	5	3 Nonnenhorn	120
4	-	1	2	22	-	1	2	1 Oberreute	121
-	-	-	1	27	1	3	3	2 Opfenbach	122
1	-	1	1	57	-	4	-	1 Röthenbach (Allgäu)	124
-	1	-	3	73	1	5	3	7 Scheidegg, M	125
1	-	4	-	32	1	3	6	6 Sigmarszell	126
1	-	-	-	14	-	-	1	- Stiefenhofen	127
3	-	1	1	45	-	3	3	7 Wasserburg (Bodensee)	128
3	1	-	3	87	1	15	1	10 Weiler-Simmerberg, M	129
1	1	-	-	34	-	4	6	3 Weißensberg	130
3	-	1	-	30	-	8	3	5 Hergatz	131
37	4	20	28	989	9	124	80	117	Zusammen	

Landkreis Ostallgäu 777

4	-	-	-	68	-	2	3	2 Aitrang	111
5	-	2	6	125	-	10	3	7 Biessenhofen	112
2	-	-	-	41	-	5	1	1 Baisweil	114
-	-	-	-	35	-	3	1	- Bidingen	118
7	1	4	16	282	3	45	17	18 Buchloe, St	121
-	-	-	-	26	-	4	-	1 Eggenthal	124
-	-	-	-	14	-	1	1	1 Eisenberg	125
-	-	-	2	67	1	6	1	3 Friesenried	128
6	1	3	8	122	8	17	11	24 Füssen, St	129
4	-	-	2	74	-	6	2	1 Germaringen	130
1	-	-	3	29	-	-	2	- Görisried	131
-	-	1	2	54	-	1	1	- Hopferau	135
-	-	1	-	47	-	2	1	4 Günzach	138
-	-	1	4	27	-	7	1	- Irsee, M	139
1	-	1	-	61	1	7	4	3 Jengen	140
1	-	-	-	30	-	2	2	4 Kaltental, M	141
2	-	-	1	9	-	1	1	1 Kraftsried	144
2	-	-	-	47	-	-	-	1 Lamerdingen	145
6	-	-	1	75	-	4	6	8 Lechbruck am See	147
-	-	1	-	23	-	3	-	5 Lengenwang	149

Noch: 1. Ergebnisse der Europawahl 2009 nach

Schl. Nr.	Gebiet	Wahlberechtigte	Wähler	Wahlbeteiligung in %	Ungültige Stimmen		Gültige Stimmen		Von den gültigen Stimmen entfielen auf									
					Anzahl	%	Anzahl	%	CSU		SPD		GRÜNE		FDP		DIE LINKE	
									1	2	3	4	5	6	7	8	9	10

Noch: Schwaben

777 Noch: Landkreis Ostallgäu

151	Marktobersdorf, St	13 656	5 866	43,0	36	0,6	5 830	2 958	50,7	522	9,0	679	11,6	406	7,0	106	1,8
152	Mauerstetten	2 361	1 168	49,5	12	1,0	1 156	661	57,2	88	7,6	132	11,4	95	8,2	14	1,2
153	Nesselwang, M	2 590	1 155	44,6	10	0,9	1 145	693	60,5	63	5,5	124	10,8	76	6,6	11	1,0
154	Obergünzburg, M	4 921	2 127	43,2	17	0,8	2 110	1 098	52,0	142	6,7	339	16,1	132	6,3	30	1,4
155	Oberostendorf	1 024	513	50,1	9	1,8	504	287	56,9	21	4,2	54	10,7	33	6,5	9	1,8
157	Osterzell	520	240	46,2	3	1,3	237	148	62,4	19	8,0	11	4,6	14	5,9	4	1,7
158	Pforzen	1 639	760	46,4	7	0,9	753	443	58,8	65	8,6	53	7,0	58	7,7	15	2,0
159	Pfronten	6 206	2 341	37,7	9	0,4	2 332	1 326	56,9	230	9,9	260	11,1	199	8,5	45	1,9
163	Rieden am Forgensee	913	408	44,7	1	0,2	407	236	58,0	25	6,1	56	13,8	49	12,0	4	1,0
164	Rieden	1 004	413	41,1	2	0,5	411	246	59,9	30	7,3	22	5,4	43	10,5	5	1,2
165	Ronsberg, M	1 299	571	44,0	10	1,8	561	252	44,9	31	5,5	184	32,8	20	3,6	5	0,9
166	Roßhaupten	1 727	739	42,8	6	0,8	733	462	63,0	46	6,3	73	10,0	53	7,2	11	1,5
167	Ruderatshofen	1 320	611	46,3	7	1,1	604	327	54,1	43	7,1	68	11,3	38	6,3	10	1,7
168	Rückholz	645	325	50,4	2	0,6	323	179	55,4	10	3,1	48	14,9	29	9,0	-	-
169	Schwangau	2 442	1 040	42,6	7	0,7	1 033	612	59,2	78	7,6	100	9,7	89	8,6	21	2,0
170	Seeg	2 166	948	43,8	6	0,6	942	529	56,2	43	4,6	85	9,0	69	7,3	12	1,3
171	Stöten a.Auerberg	1 465	603	41,2	4	0,7	599	354	59,1	24	4,0	67	11,2	34	5,7	12	2,0
172	Stöttwang	1 372	616	44,9	2	0,3	614	335	54,6	46	7,5	71	11,6	48	7,8	8	1,3
173	Halblech	2 729	1 076	39,4	8	0,7	1 068	686	64,2	61	5,7	103	9,6	77	7,2	7	0,7
175	Unterthingau, M	2 067	901	43,6	16	1,8	885	543	61,4	41	4,6	93	10,5	70	7,9	8	0,9
176	Untrasried	1 172	504	43,0	3	0,6	501	302	60,3	18	3,6	53	10,6	32	6,4	3	0,6
177	Waal, M	1 692	759	44,9	3	0,4	756	429	56,7	44	5,8	106	14,0	56	7,4	16	2,1
179	Wald	823	412	50,1	3	0,7	409	228	55,7	22	5,4	46	11,2	32	7,8	5	1,2
182	Westendorf	1 385	582	42,0	-	-	582	306	52,6	31	5,3	52	8,9	62	10,7	16	2,7
183	Rettenbach a.Auerberg	580	252	43,4	2	0,8	250	133	53,2	8	3,2	33	13,2	8	3,2	9	3,6
	Zusammen	102 250	44 723	43,7	363	0,8	44 360	24 760	55,8	3 231	7,3	5 025	11,3	3 370	7,6	693	1,6

778 Landkreis Unterallgäu

111	Amberg	1 035	408	39,4	6	1,5	402	193	48,0	27	6,7	38	9,5	55	13,7	3	0,7
113	Apfeltrach	701	292	41,7	2	0,7	291	181	62,2	12	4,1	15	5,2	18	6,2	2	0,7
115	Babenhausen, M	3 885	1 594	41,0	12	0,8	1 582	959	60,6	123	7,8	88	5,6	102	6,4	22	1,4
116	Bad Wörishofen, St	11 382	4 939	43,4	35	0,7	4 904	2 948	60,1	384	7,8	346	7,1	505	10,3	91	1,9
118	Benningen	1 566	637	40,7	5	0,8	632	315	49,8	45	7,1	47	7,4	53	8,4	10	1,6
119	Böhen	555	318	57,3	5	1,6	313	210	67,1	8	2,6	20	6,4	21	6,7	2	0,6
120	Boos	1 534	667	43,5	5	0,7	663	387	58,4	45	6,8	56	8,4	64	9,7	10	1,5
121	Breitenbrunn	1 803	719	39,9	8	1,1	711	413	58,1	32	4,5	23	3,2	61	8,6	10	1,4
123	Buxheim	2 301	1 100	47,8	6	0,5	1 094	568	51,9	115	10,5	105	9,6	109	10,0	13	1,2
127	Dirlwang, M	1 615	617	38,2	12	1,9	604	313	51,8	50	8,3	38	6,3	68	11,3	14	2,3
130	Egg a.d.Günz	871	349	40,1	6	1,7	343	221	64,4	10	2,9	23	6,7	18	5,2	2	0,6
134	Eppishausen	1 454	599	41,2	10	1,7	590	383	64,9	21	3,6	30	5,1	46	7,8	8	1,4
136	Erkheim, M	2 275	1 005	44,2	10	1,0	995	564	56,7	59	5,9	92	9,2	67	6,7	8	0,8
137	Ettringen	2 479	1 913	77,2	59	3,1	1 854	1 038	56,0	136	7,3	94	5,1	186	10,0	19	1,0
139	Fellheim	812	289	35,6	1	0,3	288	157	54,5	30	10,4	24	8,3	21	7,3	5	1,7
144	Bad Grönenbach, M	4 025	1 754	43,6	9	0,5	1 745	914	52,4	134	7,7	220	12,6	161	9,2	33	1,9
149	Hawangen	972	442	45,5	2	0,5	440	277	63,0	22	5,0	23	5,2	37	8,4	6	1,4
150	Heimertingen	1 282	622	48,5	1	0,2	620	353	56,9	38	6,1	64	10,3	47	7,6	7	1,1
151	Holzgünz	874	353	40,4	1	0,3	353	208	58,9	23	6,5	27	7,6	26	7,4	4	1,1
157	Kirchhaslach	977	326	33,4	8	2,5	318	205	64,5	10	3,1	10	3,1	28	8,8	3	0,9
158	Kirchheim i.Schw., M	1 996	773	38,7	10	1,3	762	483	63,4	40	5,2	43	5,6	72	9,4	10	1,3
161	Kronburg	1 377	571	41,5	9	1,6	562	301	53,6	42	7,5	70	12,5	37	6,6	13	2,3
162	Lachen	1 090	418	38,3	11	2,6	407	218	53,6	22	5,4	39	9,6	32	7,9	6	1,5
163	Lauben	1 015	378	37,2	6	1,6	373	200	53,6	33	8,8	28	7,5	29	7,8	4	1,1
164	Lautrach	949	411	43,3	1	0,2	410	233	56,8	38	9,3	39	9,5	15	3,7	3	0,7
165	Legau, M	2 403	1 050	43,7	8	0,8	1 042	645	61,9	54	5,2	81	7,8	66	6,3	11	1,1
168	Markt Rettenbach, M	2 884	1 313	45,5	26	2,0	1 287	753	58,5	66	5,1	132	10,3	85	6,6	22	1,7
169	Markt Wald, M	1 712	668	39,0	4	0,6	664	369	55,6	18	2,7	36	5,4	41	6,2	5	0,8
171	Memmingerberg	1 942	748	38,5	9	1,2	739	368	49,8	76	10,3	58	7,8	65	8,8	15	2,0
173	Mindelheim, St	10 191	3 693	36,2	30	0,8	3 663	1 886	51,5	378	10,3	288	7,9	372	10,2	67	1,8
177	Niederrieden	1 005	559	55,6	18	3,2	541	316	58,4	41	7,6	27	5,0	60	11,1	5	0,9
180	Kammloch	1 349	581	43,1	7	1,2	574	331	57,7	28	4,9	42	7,3	65	11,3	6	1,0
183	Oberrieden	963	341	35,4	4	1,2	337	188	55,8	13	3,9	10	3,0	20	5,9	1	0,3
184	Oberschönegg	732	286	39,1	1	0,3	285	173	60,7	7	2,5	19	6,7	24	8,4	5	1,8
186	Ottobeuren, M	6 224	3 779	60,7	79	2,1	3 700	2 149	58,1	280	7,6	275	7,4	315	8,5	69	1,9
187	Pfaffenhäuser, M	1 825	749	41,0	4	0,5	745	486	65,2	35	4,7	60	8,1	65	8,7	7	0,9
188	Pleß	617	313	50,7	1	0,3	312	199	63,8	19	6,1	19	6,1	28	9,0	3	1,0
190	Salgen	1 093	431	39,4	3	0,7	428	255	59,6	13	3,0	26	6,1	37	8,6	1	0,2
196	Sontheim	1 927	922	47,8	9	1,0	913	523	57,3	38	4,2	86	9,4	58	6,4	18	2,0
199	Stetten	1 021	457	44,8	4	0,9	453	263	58,1	16	3,5	25	5,5	29	6,4	7	1,5
202	Trunkelsberg	1 359	527	38,8	3	0,6	523	263	50,3	71	13,6	48	9,2	47	9,0	11	2,1
203	Türkheim, M	5 092	1 912	37,5	21	1,1	1 891	893	47,2	198	10,5	156	8,2	220	11,6	42	2,2
204	Tussenhausen, M	2 277	957	42,0	9	0,9	948	517	54,5	67	7,1	58	6,1	83	8,8	14	1,5
205	Ungerhausen	801	326	40,7	4	1,2	322	162	50,3	29	9,0	29	9,0	31	9,6	7	2,2

Regierungsbezirken, Kreisen und Gemeinden

Sonstige		Von den gültigen Stimmen entfielen auf								Gebiet	Schl. Nr.
		davon									
		ödp	REP	BP	Die Tier- schutzpartei	FAMILIE	Volksab- stimmung	DIE FRAUEN	PBC		
Anzahl	%	Anzahl									
17	18	19	20	21	22	23	24	25	26		

Noch: Schwaben

										Noch: Landkreis Ostallgäu		777
1 159	19,9	115	71	410	43	28	16	7	20 Marktoberdorf, St	151	
166	14,4	15	14	17	6	10	4	2	- Mauerstetten	152	
178	15,5	27	13	13	9	3	-	-	1 Nesselwang, M	153	
369	17,5	35	43	45	15	6	3	1	2 Obergünzburg, M	154	
100	19,8	9	2	17	6	1	-	-	- Oberostendorf	155	
41	17,3	3	6	5	-	-	-	-	- Osterzell	157	
119	15,8	8	7	18	9	7	-	1	5 Pforzen	158	
272	11,7	34	15	33	17	16	2	4	4 Pfronten	159	
37	9,1	3	1	4	1	3	1	1	2 Rieden am Forgensee	163	
65	15,8	6	5	8	1	2	2	1	- Rieden	164	
69	12,3	9	9	5	1	2	1	-	1 Ronsberg, M	165	
88	12,0	8	3	10	4	2	-	-	1 Roßhaupten	166	
118	19,5	11	7	26	1	4	1	1	1 Ruderatshofen	167	
57	17,6	14	4	4	1	2	2	-	- Rückholz	168	
133	12,9	10	13	8	6	1	4	-	2 Schwangau	169	
204	21,7	48	7	32	6	2	1	-	1 Seeg	170	
108	18,0	11	5	43	5	6	-	-	- Stötten a.Auerberg	171	
106	17,3	16	2	13	4	4	3	-	1 Stöttwang	172	
134	12,5	15	3	15	10	4	1	1	- Halblech	173	
130	14,7	15	2	28	3	8	-	2	- Unterthingau, M	175	
93	18,6	12	14	11	5	2	1	-	3 Untrasried	176	
105	13,9	39	4	9	6	3	-	2	1 Waal, M	177	
76	18,6	11	2	15	2	-	-	1	- Wald	179	
115	19,8	6	3	46	3	4	2	-	- Westendorf	182	
59	23,6	3	5	16	1	1	-	-	- Rettenbach a.Auerberg	183	
7 281	16,4	836	435	1 283	297	239	81	56	74	Zusammen		

Landkreis Unterallgäu 778

86	21,4	16	4	2	1	3	-	1	1 Amberg	111
63	21,6	12	6	5	4	-	-	-	1 Apfeltrach	113
288	18,2	58	21	18	19	11	4	1	4 Babenhausen, M	115
630	12,8	101	40	41	39	17	7	5	7 Bad Wörishofen, St	116
162	25,6	52	5	5	3	5	5	-	2 Benningen	118
52	16,6	9	2	5	1	2	2	-	1 Böhen	119
101	15,2	17	3	8	9	4	1	4	4 Boos	120
172	24,2	29	17	14	-	4	2	-	1 Breitenbrunn	121
184	16,8	46	9	3	6	11	2	2	14 Buxheim	123
121	20,0	29	6	9	4	5	2	1	2 Dirlewang, M	127
69	20,1	8	3	7	3	5	1	1	6 Egg a.d. Günz	130
102	17,3	12	5	11	7	4	-	2	1 Eppishausen	134
205	20,6	51	19	18	-	8	1	3	7 Erkheim, M	136
381	20,6	70	37	25	11	22	2	8	1 Ettringen	137
51	17,7	4	2	1	1	3	-	4	1 Fellheim	139
283	16,2	50	17	11	11	7	8	9	8 Bad Grönenbach, M	144
75	17,0	15	2	2	4	-	1	2	5 Hawangen	149
111	17,9	33	4	4	5	4	3	-	8 Heimertingen	150
65	18,4	16	3	4	1	1	3	3	- Holzgünz	151
62	19,5	9	5	6	3	2	-	1	- Kirchhaslach	157
114	15,0	22	8	9	2	3	3	-	2 Kirchheim i.Schw., M	158
99	17,6	26	10	7	2	2	-	2	3 Kronburg	161
90	22,1	16	1	1	1	4	1	1	3 Lachen	162
79	21,2	24	4	3	1	2	1	-	15 Lauben	163
82	20,0	11	4	5	4	4	3	1	2 Lautrach	164
185	17,8	39	9	9	6	6	4	2	- Legau, M	165
229	17,8	31	27	19	3	8	1	4	2 Markt Rettenbach, M	168
195	29,4	26	15	9	2	4	-	2	- Markt Wald, M	169
157	21,2	72	17	6	5	2	2	1	2 Memmingerberg	171
672	18,3	198	33	36	27	24	7	11	11 Mindelheim, St	173
92	17,0	4	5	7	5	5	1	2	2 Niederrieden	177
102	17,8	11	8	4	5	5	-	2	3 Kammlach	180
105	31,2	26	5	15	1	7	-	1	1 Oberrieden	183
57	20,0	5	1	6	1	1	1	-	- Oberschöneegg	184
612	16,5	136	38	27	31	22	12	5	5 Ottobeuren, M	186
92	12,3	24	5	3	5	2	2	-	3 Pfaffenhhausen, M	187
44	14,1	7	3	3	5	2	-	1	1 Pleß	188
96	22,4	20	6	12	-	4	-	-	1 Salgen	190
190	20,8	35	12	10	10	11	3	2	10 Sontheim	196
113	24,9	23	6	10	4	10	2	1	2 Stetten	199
83	15,9	18	3	6	3	2	-	-	7 Trunkelsberg	202
382	20,2	69	13	18	18	12	7	4	7 Türkheim, M	203
209	22,0	49	18	14	4	3	-	-	3 Tussenhausen, M	204
64	19,9	22	3	6	2	3	-	-	1 Ungerhausen	205

Noch: 1. Ergebnisse der Europawahl 2009 nach

Schl. Nr.	Gebiet	Von den gültigen Stimmen entfielen auf								
		davon								
		CM	AUFBRUCH	DKP	BüSo	PSG	50Plus	AUF	DVU	DIE GRAUEN
		Anzahl								
		27	28	29	30	31	32	33	34	35

Noch: Schwaben

777 Noch: Landkreis Ostallgäu

151	Marktberdorf, St	28	10	1	1	2	9	10	17	6
152	Mauerstetten	1	1	-	-	-	1	-	6	4
153	Nesselwang, M	1	1	-	1	-	6	-	1	-
154	Obergünzburg, M	2	2	1	2	-	3	3	4	4
155	Oberostendorf	2	3	-	-	-	2	-	1	-
157	Osterzell	-	-	-	-	-	-	-	-	-
158	Pforzen	3	3	-	-	-	-	3	2	1
159	Pfronten	6	2	-	1	-	5	1	-	7
163	Rieden am Forgensee	3	-	-	-	-	1	1	1	-
164	Rieden	2	-	-	-	-	-	-	-	-
165	Ronsberg, M	1	2	-	-	-	-	-	-	1
166	Roßhaupten	1	-	-	-	-	-	-	3	4
167	Ruderatshofen	1	1	-	-	-	-	1	3	1
168	Rückholz	3	-	-	-	-	1	-	1	2
169	Schwangau	11	1	-	-	-	1	-	2	2
170	Seeg	12	3	-	1	-	5	4	1	-
171	Stötten a.Auerberg	-	-	1	-	-	-	2	-	1
172	Stöttwang	2	2	-	-	-	3	-	3	2
173	Halblech	1	3	-	-	-	1	1	-	1
175	Unterthingau, M	9	-	-	-	-	1	3	-	-
176	Untrasried	-	-	-	1	-	-	-	-	1
177	Waal, M	2	-	1	-	-	1	2	1	1
179	Wald	-	1	-	2	-	1	-	-	2
182	Westendorf	2	-	-	-	-	1	-	-	1
183	Rettenbach a.Auerberg	1	-	-	-	-	-	-	-	-
	Zusammen	158	74	9	16	8	71	42	104	56

778 Landkreis Unterallgäu

111	Amberg	-	1	1	-	-	1	-	1	-
113	Apfeltrach	1	-	-	-	-	-	1	3	-
115	Babenhausen, M	2	2	-	1	-	-	-	6	3
116	Bad Wörishofen, St	27	12	-	-	1	7	2	14	11
118	Benningen	3	-	-	-	-	2	2	2	-
119	Böhen	1	1	1	-	-	1	-	3	-
120	Boos	-	-	-	-	-	1	1	1	2
121	Breitenbrunn	4	-	-	-	1	1	2	2	-
123	Buxheim	4	-	1	-	-	3	1	2	4
127	Dirlewang, M	1	1	1	-	1	1	-	3	1
130	Egg a.d.Günz	-	-	-	1	-	1	-	2	-
134	Eppishausen	1	-	-	1	-	1	1	2	-
136	Erkheim, M	6	2	-	-	-	2	-	1	2
137	Ettringen	3	4	1	4	-	4	-	7	1
139	Fellheim	3	-	-	-	-	-	1	-	2
144	Bad Grönenbach, M	3	5	1	-	-	2	4	4	1
149	Hawangen	3	1	-	1	-	1	-	2	2
150	Heimertingen	1	-	-	-	-	2	-	-	1
151	Holzgünz	-	2	-	-	-	1	2	2	-
157	Kirchhaslach	-	3	-	1	-	-	-	-	-
158	Kirchheim i.Schw., M	8	-	1	-	-	-	1	3	-
161	Kronburg	2	1	-	-	-	-	-	4	-
162	Lachen	1	1	1	-	-	1	1	3	-
163	Lauben	2	-	-	-	-	2	2	1	1
164	Lautrach	2	2	-	-	-	-	1	2	1
165	Legau, M	7	1	1	-	-	-	5	2	-
168	Markt Rettenbach, M	6	-	1	1	-	2	5	5	3
169	Markt Wald, M	1	1	-	-	-	-	-	3	-
171	Memmingerberg	-	1	-	-	-	2	2	2	1
173	Mindelheim, St	7	3	2	2	-	6	2	19	4
177	Niederrieden	-	-	-	-	-	1	1	1	1
180	Kammlach	2	-	1	-	1	-	-	9	-
183	Oberrieden	2	-	-	4	1	1	2	1	-
184	Oberschöneck	-	2	1	-	-	1	-	3	-
186	Ottobeuren, M	7	7	-	-	2	2	-	8	6
187	Pfaffenhausen, M	2	1	-	-	-	1	-	-	1
188	Pleß	-	-	-	-	-	-	-	-	-
190	Salgen	-	-	-	-	-	-	2	1	-
196	Sontheim	1	1	-	-	1	-	3	2	-
199	Stetten	2	-	-	-	-	-	-	-	3
202	Trunkelsberg	3	-	-	-	-	-	-	6	1
203	Türkheim, M	9	1	-	-	-	3	2	1	3
204	Tussenhausen, M	1	1	-	1	1	5	2	2	-
205	Ungerhausen	2	-	-	-	-	1	-	1	-

Regierungsbezirken, Kreisen und Gemeinden

Von den gültigen Stimmen entfielen auf									Gebiet	Schl. Nr.
davon										
DIE VIOLETTEN	EDE	FBI	VOLKS-ENTSCHEIDE	FW FREIE WÄHLER	Newpeopans	PIRATEN	RRP	RENTNER		
36	37	38	39	40	41	42	43	44		

Noch: Schwaben

									Noch: Landkreis Ostallgäu		777
8	2	2	13	265	2	37	11	25 Marktobendorf, St	151	
6	-	-	2	66	-	4	4	3 Mauerstetten	152	
-	-	-	3	86	-	7	4	2 Nesselwang, M	153	
8	-	-	1	165	1	7	6	10 Obergünzburg, M	154	
1	-	-	1	50	-	4	1	- Oberostendorf	155	
-	-	-	-	22	-	-	-	2 Osterzell	157	
1	-	2	-	38	-	9	2	- Pforzen	158	
7	1	1	3	74	-	16	7	16 Pfronten	159	
-	1	-	1	11	-	2	-	- Rieden am Forgensee	163	
-	-	-	2	32	1	1	1	1 Rieden	164	
-	-	-	1	31	-	1	2	2 Ronsberg, M	165	
-	-	-	-	49	-	1	1	1 Roßhaupten	166	
1	-	2	1	50	-	4	-	1 Ruderatshofen	167	
-	1	-	3	16	-	1	-	2 Rückholz	168	
1	-	-	-	60	-	3	1	7 Schwangau	169	
1	-	-	3	68	-	5	2	2 Seeg	170	
1	-	-	3	28	-	-	2	- Stötten a.Auerberg	171	
5	-	-	1	44	-	1	-	- Stöttwang	172	
-	-	1	-	69	-	3	1	4 Halblech	173	
-	1	1	2	50	-	1	-	4 Unterthingau, M	175	
-	-	1	-	36	-	2	1	3 Untrasried	176	
-	-	-	-	28	-	2	2	1 Waal, M	177	
-	-	-	1	33	-	3	1	1 Wald	179	
1	-	-	3	34	1	5	-	3 Westendorf	182	
-	-	-	1	29	-	-	1	1 Rettenbach a.Auerberg	183	
82	8	24	90	2 690	18	245	110	175	Zusammen		

Landkreis Unterallgäu 778

-	1	-	2	45	1	2	1	2 Amberg	111
1	1	-	-	24	-	3	-	1 Apfeltrach	113
6	-	1	3	100	-	13	5	10 Babenhausen, M	115
9	7	1	9	200	-	17	21	35 Bad Wörishofen, St	116
1	1	-	5	58	-	-	1	10 Benningen	118
-	1	-	1	17	1	1	1	1 Böhen	119
2	-	-	1	36	-	4	1	2 Boos	120
1	-	-	1	85	-	3	2	3 Breitenbrunn	121
3	-	1	1	49	-	13	3	6 Buxheim	123
-	-	1	1	50	-	3	-	- Dirlwang, M	127
3	-	-	-	27	-	-	-	1 Egg a.d.Günz	130
1	-	-	-	39	1	5	2	6 Eppishausen	134
2	-	3	-	62	1	8	2	7 Erkheim, M	136
7	1	5	-	150	-	8	4	6 Ettringen	137
1	1	-	-	25	-	-	-	2 Fellheim	139
2	1	-	1	126	-	6	3	3 Bad Grönenbach, M	144
-	-	1	2	27	-	1	1	2 Hawangen	149
1	-	-	2	32	-	4	4	3 Heimertingen	150
-	-	-	-	25	-	1	1	- Holzgünz	151
-	-	-	-	31	-	1	-	- Kirchhaslach	157
1	1	-	-	41	-	4	3	2 Kirchheim i.Schw., M	158
-	-	-	1	36	1	1	1	- Kronburg	161
1	-	1	-	44	-	2	4	2 Lachen	162
1	-	-	-	15	-	2	1	2 Lauben	163
-	-	1	1	33	-	1	1	3 Lautrach	164
3	1	-	-	74	-	8	3	5 Legau, M	165
5	-	-	-	95	-	4	4	3 Markt Rettenbach, M	168
5	-	1	2	113	-	5	5	1 Markt Wald, M	169
-	1	-	2	30	-	2	2	5 Memmingerberg	171
10	-	3	6	203	3	28	6	21 Mindelheim, St	173
1	-	2	1	45	-	1	1	6 Niederrieden	177
-	-	-	-	46	-	4	1	- Kammlach	180
1	-	-	-	33	-	3	-	1 Oberrieden	183
1	-	-	1	28	-	4	-	1 Oberschöneck	184
1	-	3	9	238	1	18	11	23 Ottobeuren, M	186
1	-	2	-	31	-	4	3	2 Pfaffenhausen, M	187
-	-	-	-	19	-	3	-	- Pleß	188
-	-	1	-	46	-	-	1	2 Salgen	190
4	-	1	2	67	-	7	5	3 Sontheim	196
-	-	2	2	39	-	2	-	5 Stetten	199
-	-	-	1	27	-	2	1	3 Trunkelsberg	202
2	-	2	7	161	1	20	12	10 Türkheim, M	203
7	1	-	2	78	2	7	3	5 Tussenhausen, M	204
-	-	-	1	21	-	-	-	1 Ungerhausen	205

Regierungsbezirken, Kreisen und Gemeinden

Sonstige		Von den gültigen Stimmen entfielen auf								Gebiet	Schl. Nr.
		davon									
Anzahl	%	ödp	REP	BP	Die Tier- schutzpartei	FAMILIE	Volksab- stimmung	DIE FRAUEN	PBC		
17	18	19	20	21	22	23	24	25	26		

Noch: Schwaben

Noch: Landkreis Unterallgäu											778	
119	26,0	12	9	22	1	2	-	-	-	1 Unteregg	207
59	16,3	13	4	5	2	2	-	-	1	1 Rammingen	209
115	17,2	37	2	7	5	2	-	-	1	4 Westerheim	214
68	16,8	12	6	4	3	2	2	1	-	2 Wiedergeltingen	216
52	18,2	10	2	3	2	1	-	-	-	2 Winterrieden	217
128	18,7	26	8	6	5	4	1	-	-	3 Wolfertschwenden	218
121	19,7	12	11	5	2	2	1	-	-	10 Woringen	219
105	22,9	10	8	12	1	4	1	-	-	- Kettershhausen	221
8 173	18,3	1 683	514	508	300	285	99	92	183		Zusammen	

Landkreis Donau-Ries 779

61	10,2	12	7	5	4	2	-	2	3 Alerheim	111	
40	12,5	4	6	4	1	1	-	1	- Amerdingen	112	
147	11,1	8	10	16	8	6	3	5	- Asbach-Bäumenheim	115	
89	22,4	18	23	1	-	4	-	-	4 Auhausen	117	
51	8,1	1	6	-	2	2	-	1	- Buchdorf	126	
32	11,1	4	3	3	4	2	-	1	- Daiting	129	
57	10,8	14	6	5	-	-	-	-	2 Deiningen	130	
684	11,0	91	43	40	50	34	13	11	9 Donauwörth, GKSt	131	
50	13,4	5	7	2	4	4	-	-	- Ederheim	136	
49	13,9	21	2	4	-	2	-	-	1 Ehingen a.Ries	138	
34	12,8	5	9	3	-	-	-	-	- Forheim	146	
80	9,7	11	11	10	4	3	2	1	- Fremdingen	147	
42	9,9	7	4	1	5	2	-	2	- Fünfstetten	148	
48	13,4	3	5	4	3	3	2	2	- Genderkingen	149	
95	19,7	31	7	4	3	2	2	2	2 Hainsfarth	154	
203	11,3	21	7	10	16	10	6	4	3 Harburg (Schwaben), St	155	
28	13,0	8	3	4	1	-	-	2	1 Hohenaltheim	162	
60	14,9	3	2	15	5	3	-	1	- Holzheim	163	
75	12,7	16	9	6	2	3	3	1	- Huisheim	167	
178	13,3	16	16	8	7	8	5	5	6 Kaisheim, M	169	
65	14,4	21	4	6	2	2	1	-	1 Maihingen	176	
36	8,4	1	-	1	1	5	1	1	- Marktoffingen	177	
121	13,4	6	12	21	3	3	3	2	- Marxheim	178	
20	5,9	5	4	-	-	1	-	3	1 Megesheim	180	
179	15,4	24	9	17	11	12	4	1	2 Mertingen	181	
71	13,0	9	7	2	3	2	-	2	1 Mönchsdeggingen	184	
132	15,6	41	7	4	4	7	-	-	9 Möttingen	185	
170	10,8	14	19	24	14	7	2	4	- Monheim, St	186	
46	14,2	6	2	1	2	2	1	-	- Münster	187	
68	9,8	17	8	4	1	-	-	2	- Munningen	188	
62	14,7	8	4	5	2	6	2	-	1 Niederschönenfeld	192	
685	12,1	124	53	39	26	35	9	17	21 Nördlingen, GKSt	194	
76	9,8	5	13	4	1	5	1	1	- Oberndorf a.Lech	196	
236	14,2	67	14	13	12	9	2	9	4 Oettingen i.Bay., St	197	
27	12,9	2	1	2	1	1	-	2	- Otting	198	
330	12,8	36	29	32	12	13	6	6	- Rain, St	201	
56	10,5	10	3	2	3	2	2	-	- Reimlingen	203	
28	11,9	3	1	4	4	1	-	-	- Rögling	206	
49	16,7	7	7	2	1	-	1	1	- Tagmersheim	217	
187	13,6	10	15	12	9	6	2	2	3 Tapfheim	218	
107	9,7	17	10	5	6	7	1	-	3 Wallerstein, M	224	
69	14,0	18	5	4	2	3	-	2	3 Wechingen	226	
208	11,7	25	14	15	18	4	3	6	1 Wemding, St	228	
33	10,2	9	1	2	2	2	-	-	1 Wolferstadt	231	
5 164	12,2	784	428	366	259	226	77	102	82		Zusammen	

Landkreis Oberallgäu 780

643	18,9	73	93	48	25	20	10	10	8 Altusried, M	112
7	8,2	4	-	-	-	-	1	-	- Balderschwang	113
188	17,3	25	16	17	5	3	3	3	4 Betzigau	114
216	13,2	23	13	11	18	10	6	-	3 Blaichach	115
51	15,5	8	2	10	3	3	-	1	- Bolsterlang	116
245	18,6	34	32	24	9	9	1	5	2 Buchenberg, M	117
130	12,7	12	9	11	4	4	4	1	- Burgberg i.Allgäu	118
419	15,4	54	50	28	21	16	5	3	10 Dietmannsried, M	119
356	13,7	39	49	27	20	13	5	4	7 Durach	120
117	12,0	16	9	1	6	3	1	-	- Fischen i.Allgäu	121
251	19,1	51	29	9	9	10	6	2	12 Haldenwang	122
151	8,5	16	13	16	5	7	2	-	3 Bad Hindelang, M	123
550	13,2	90	44	42	45	30	6	6	4 Immenstadt i.Allgäu, St	124

Noch: 1. Ergebnisse der Europawahl 2009 nach

Schl. Nr.	Gebiet	Von den gültigen Stimmen entfielen auf								
		davon								
		CM	AUFBRUCH	DKP	BüSo	PSG	50Plus	AUF	DVU	DIE GRAUEN
		Anzahl								
		27	28	29	30	31	32	33	34	35

Noch: Schwaben

778 Noch: Landkreis Unterallgäu

207	Unteregg	2	-	-	2	-	-	2	3	-
209	Rammingen	-	-	-	-	-	1	-	4	1
214	Westerheim	2	2	-	-	1	1	1	1	3
216	Wiedergeltingen	-	-	-	-	-	1	-	2	-
217	Winterrieden	2	-	1	-	-	2	-	-	-
218	Wolfertschwenden	2	1	-	-	-	3	-	1	2
219	Woringen	-	-	-	2	-	4	-	3	-
221	Kettershausen	1	1	1	-	-	-	-	1	1
	Zusammen	139	60	16	21	10	71	51	151	62

779 Landkreis Donau-Ries

111	Alerheim	-	1	-	1	-	2	-	-	-
112	Amerdingen	-	-	-	-	-	-	1	1	-
115	Asbach-Bäumenheim	1	3	3	1	-	2	-	7	4
117	Auhausen	2	2	-	-	-	1	-	3	1
126	Buchdorf	-	-	-	-	-	1	-	-	-
129	Daiting	1	-	-	-	-	-	-	-	1
130	Deiningen	-	-	-	1	-	1	-	1	2
131	Donauwörth, GKSt	8	6	2	-	2	14	5	20	10
136	Ederheim	1	-	-	-	-	1	1	1	-
138	Ehingen a.Ries	-	2	-	-	-	-	-	-	-
146	Forheim	-	-	1	-	-	-	-	-	-
147	Fremdingen	-	-	-	1	-	-	1	-	1
148	Fünfstetten	-	-	-	-	-	-	-	-	-
149	Genderkingen	1	1	-	1	-	-	-	2	-
154	Hainsfarth	2	-	-	1	-	-	1	1	-
155	Harburg (Schwaben), St	-	1	2	-	-	6	-	7	-
162	Hohenaltheim	1	-	-	-	-	-	-	1	-
163	Holzheim	1	-	-	1	-	-	-	1	-
167	Huisheim	2	-	-	-	-	2	-	1	-
169	Kaisheim, M	1	-	-	1	-	5	-	5	1
176	Maihingen	1	1	-	-	-	1	1	1	-
177	Marktoffingen	5	-	-	-	-	-	-	-	-
178	Marxheim	-	4	1	-	-	2	1	1	-
180	Megesheim	-	-	-	-	-	1	-	-	-
181	Mertingen	-	10	-	1	1	-	-	7	2
184	Mönchsdeggingen	1	-	-	-	-	4	-	2	-
185	Möttingen	3	-	1	-	-	2	-	1	-
186	Monheim, St	7	3	-	1	1	4	2	2	2
187	Münster	-	-	-	-	-	-	2	8	-
188	Munningen	4	-	-	-	-	3	-	1	-
192	Niederschönenfeld	1	1	-	-	-	-	1	2	-
194	Nördlingen, GKSt	10	4	2	1	2	14	4	16	5
196	Oberndorf a.Lech	2	1	-	-	-	1	-	1	-
197	Oettingen i.Bay., St	3	1	-	-	-	1	7	2	2
198	Otting	-	-	-	-	-	-	-	-	-
201	Rain, St	6	2	1	-	-	6	5	10	1
203	Reimlingen	1	1	-	-	-	1	-	-	1
206	Rögling	-	1	-	-	-	-	-	-	-
217	Tagmersheim	1	1	-	-	-	-	-	1	-
218	Tapfheim	5	-	-	-	-	6	-	5	3
224	Wallerstein, M	1	-	-	-	-	5	-	1	-
226	Wechingen	2	-	-	-	-	1	1	1	-
228	Wemding, St	3	2	-	-	-	3	2	-	3
231	Wolferstadt	3	-	-	-	-	1	1	-	-
	Zusammen	80	48	13	11	6	92	36	113	39

780 Landkreis Oberallgäu

112	Altusried, M	19	19	1	2	-	7	1	3	2
113	Balderschwang	-	-	-	-	-	-	-	-	-
114	Betzigau	7	2	-	-	-	1	-	1	-
115	Blaichach	6	5	2	-	3	5	-	-	1
116	Bolsterlang	-	-	-	-	-	1	-	2	1
117	Buchenberg, M	3	2	1	-	-	2	1	4	1
118	Burgberg i.Allgäu	4	-	-	-	-	3	-	2	1
119	Dietmannsried, M	13	5	-	-	-	10	7	8	3
120	Durach	6	4	-	-	-	5	-	1	-
121	Fischen i.Allgäu	3	1	-	-	-	2	-	-	6
122	Haldenwang	8	3	-	1	-	1	-	1	5
123	Bad Hindelang, M	4	-	-	4	-	4	1	3	-
124	Immenstadt i.Allgäu, St	13	6	3	1	1	18	4	6	10

Regierungsbezirken, Kreisen und Gemeinden

Von den gültigen Stimmen entfielen auf									Gebiet	Schl. Nr.
davon										
DIE VIOLETTEN	EDE	FBI	VOLKS- ENTSCHEIDE	FW FREIE WÄHLER	Newpeans	PIRATEN	RRP	RENTNER		
Anzahl										
36	37	38	39	40	41	42	43	44		

Noch: Schwaben

									Noch: Landkreis Unterallgäu		778
-	-	-	1	57	-	3	-	2 Unteregg	207	
1	-	-	-	23	-	-	1	- Rammingen	209	
-	-	-	-	37	-	4	2	3 Westerheim	214	
-	-	2	2	22	-	4	3	- Wiedergeltingen	216	
-	-	-	1	22	-	4	-	- Winterrieden	217	
2	-	-	1	53	-	4	2	4 Wolfertschwenden	218	
1	-	2	-	56	-	3	2	5 Woringen	219	
1	-	-	1	52	-	4	2	4 Kettlershausen	221	
89	18	36	73	3 093	12	251	132	224	Zusammen		

Landkreis Donau-Ries 779

2	-	-	1	12	-	3	3	1 Alerheim	111
1	-	-	1	13	-	1	2	2 Amerdingen	112
1	1	2	-	42	2	9	8	5 Asbach-Bäumenheim	115
-	-	1	-	23	-	2	1	3 Auhausen	117
1	-	1	1	28	-	4	1	2 Buchdorf	126
1	-	1	-	9	-	1	-	1 Daiting	129
3	-	2	-	14	-	2	2	2 Deiningen	130
11	-	1	4	231	4	33	19	23 Donauwörth, GKSt	131
1	-	-	2	17	1	3	-	- Ederheim	136
-	-	-	-	14	-	-	-	3 Ehingen a.Ries	138
-	-	2	-	11	-	2	-	1 Forheim	146
1	-	1	1	25	-	3	-	4 Fremdingen	147
1	-	-	-	18	-	1	-	1 Fünfstetten	148
-	-	-	1	17	-	3	-	- Genderkingen	149
1	-	2	1	30	-	1	2	- Hainsfarth	154
7	-	1	4	80	-	8	7	3 Harburg (Schwaben), St	155
-	-	-	1	6	-	-	-	- Hohenaltheim	162
-	-	-	1	18	-	8	-	1 Holzheim	163
-	-	1	-	22	-	5	-	2 Huisheim	167
3	-	2	-	70	-	10	5	4 Kaisheim, M	169
2	-	-	1	16	-	1	-	3 Maihingen	176
-	-	-	-	18	-	1	1	1 Marktoffingen	177
3	-	1	3	44	-	3	3	5 Marxheim	178
-	-	1	-	4	-	-	-	- Megesheim	180
1	-	2	1	56	-	6	3	9 Mertingen	181
2	-	-	-	28	-	2	3	3 Mönchsdeggingen	184
5	1	1	3	35	-	6	-	2 Möttingen	185
2	-	-	-	49	-	6	1	6 Monheim, St	186
2	-	3	-	14	-	1	-	2 Münster	187
-	-	1	-	19	-	3	1	4 Munningen	188
1	-	-	-	23	-	5	-	- Niederschönenfeld	192
23	3	4	11	167	6	33	22	34 Nördlingen, GKSt	194
1	1	-	1	28	-	7	2	1 Oberndorf a.Lech	196
6	-	1	2	55	-	17	4	5 Oettingen i.Bay., St	197
3	-	-	-	14	-	1	-	- Otting	198
5	-	1	2	131	2	10	6	8 Rain, St	201
8	2	-	-	16	-	2	1	1 Reimlingen	203
-	-	-	-	12	-	2	-	- Rögling	206
3	-	-	-	23	-	-	-	1 Tagmersheim	217
7	-	3	-	70	-	8	9	12 Tapfheim	218
2	-	-	2	41	-	3	2	1 Wallerstein, M	224
-	-	2	-	16	-	1	5	3 Wechingen	226
5	-	1	2	80	-	11	6	4 Wemding, St	228
-	-	-	-	11	-	-	-	- Wolferstadt	231
115	8	38	46	1 670	15	228	119	163	Zusammen	

Landkreis Oberallgäu 780

12	3	3	3	236	1	16	9	19 Altusried, M	112
-	-	-	-	2	-	-	-	- Balderschwang	113
4	-	1	1	86	-	5	3	1 Betzigau	114
2	-	3	-	75	1	10	6	13 Blaichach	115
-	-	-	-	18	-	-	-	2 Bolsterlang	116
5	2	1	-	82	-	9	5	11 Buchenberg, M	117
1	3	-	3	47	-	5	8	8 Burgberg i.Allgäu	118
4	-	2	3	148	2	6	7	14 Dietmannsried, M	119
4	-	-	2	116	2	13	18	21 Durach	120
1	-	-	2	58	-	-	1	7 Fischen i.Allgäu	121
2	-	-	6	73	1	4	7	11 Haldenwang	122
3	-	1	-	62	-	3	3	1 Bad Hindelang, M	123
9	2	1	5	132	2	21	19	30 Immenstadt i.Allgäu, St	124

Noch: 1. Ergebnisse der Europawahl 2009 nach

Schl. Nr.	Gebiet	Wahlberechtigte	Wähler	Wahlbeteiligung in %	Ungültige Stimmen		Gültige Stimmen		Von den gültigen Stimmen entfielen auf									
									CSU		SPD		GRÜNE		FDP		DIE LINKE	
					Anzahl	%	Anzahl	%	Anzahl	%	Anzahl	%	Anzahl	%	Anzahl	%	Anzahl	%
					1	2	3	4	5	6	7	8	9	10	11	12	13	14

Noch: Schwaben

780 Noch: Landkreis Oberallgäu

125	Lauben	2 576	1 125	43,7	7	0,6	1 118	602	53,8	91	8,1	112	10,0	132	11,8	15	1,3
127	Missen-Wilhams	1 068	497	46,5	4	0,8	493	229	46,5	20	4,1	48	9,7	44	8,9	6	1,2
128	Oy-Mittelberg	3 490	1 670	47,9	14	0,8	1 656	898	54,2	63	3,8	227	13,7	141	8,5	23	1,4
131	Obermaiselstein	735	324	44,1	1	0,3	323	223	69,0	11	3,4	24	7,4	30	9,3	4	1,2
132	Oberstaufen, M	5 599	2 282	40,8	17	0,7	2 265	1 419	62,6	134	5,9	220	9,7	243	10,7	16	0,7
133	Oberstdorf, M	7 502	3 121	41,6	25	0,8	3 096	1 860	60,1	212	6,8	284	9,2	360	11,6	19	0,6
134	Ofterschwang	1 498	539	36,0	7	1,3	532	284	53,4	37	7,0	68	12,8	63	11,8	3	0,6
137	Rettenberg	3 159	1 419	44,9	15	1,1	1 404	775	55,2	72	5,1	221	15,7	139	9,9	9	0,6
139	Sonthofen, St	16 594	6 348	38,3	60	0,9	6 288	3 207	51,0	657	10,4	820	13,0	608	9,7	116	1,8
140	Sulzberg, M	3 667	1 739	47,4	11	0,6	1 728	956	55,3	102	5,9	238	13,8	146	8,4	22	1,3
143	Waltenhofen	6 748	3 103	46,0	22	0,7	3 081	1 581	51,3	252	8,2	472	15,3	307	10,0	43	1,4
144	Weitnau, M	3 881	1 715	44,2	20	1,2	1 695	900	53,1	100	5,9	186	11,0	186	11,0	36	2,1
145	Wertach, M	1 825	779	42,7	6	0,8	773	468	60,5	39	5,0	80	10,3	55	7,1	6	0,8
146	Wiggensbach, M	3 651	1 637	44,8	16	1,0	1 621	926	57,1	102	6,3	213	13,1	143	8,8	31	1,9
147	Wildpoldsried	1 878	930	49,5	10	1,1	920	533	57,9	65	7,1	130	14,1	57	6,2	11	1,2
	Zusammen	115 433	49 849	43,2	428	0,9	49 421	27 166	55,0	3 617	7,3	6 108	12,4	4 641	9,4	747	1,5
	Landkreise zusammen	1 040 520	434 019	41,7	3 531	0,8	430 488	241 699	56,1	39 784	9,2	41 335	9,6	36 088	8,4	7 788	1,8

Regierungsbezirken, Kreisen und Gemeinden

Sonstige		Von den gültigen Stimmen entfielen auf								Gebiet	Schl. Nr.
		davon									
		ödp	REP	BP	Die Tier- schutzpartei	FAMILIE	Volksab- stimmung	DIE FRAUEN	PBC		
Anzahl	%	Anzahl									
17	18	19	20	21	22	23	24	25	26		

Noch: Schwaben

										Landkreis Oberallgäu	780
166	14,8	41	27	6	6	4	2	-	- Lauben	125
146	29,6	87	4	8	2	3	2	2	2 Missen-Wilhams	127
304	18,4	36	29	26	14	11	7	1	2 Oy-Mittelberg	128
31	9,6	4	-	3	1	-	1	-	- Obermaiselstein	131
233	10,3	31	12	20	19	8	6	3	- Oberstaußen, M	132
361	11,7	39	18	32	21	14	5	5	3 Oberstdorf, M	133
77	14,5	12	3	7	4	2	2	-	- Ofterschwang	134
188	13,4	32	22	33	12	2	4	2	1 Rettenberg	137
880	14,0	93	72	51	71	34	20	10	17 Sonthofen, St	139
264	15,3	39	25	13	15	5	3	4	10 Sulzberg, M	140
426	13,8	67	60	35	23	10	3	6	8 Waltenhofen	143
287	16,9	114	21	19	14	15	4	3	4 Weitnau, M	144
125	16,2	19	5	10	5	7	1	1	- Wertach, M	145
206	12,7	18	28	7	13	11	4	2	1 Wiggensbach, M	146
124	13,5	23	14	9	3	7	1	-	1 Wildpoldsried	147
7 142	14,5	1 100	699	523	393	261	115	74	102	Zusammen	
63 794	14,8	9 072	5 523	4 964	3 085	2 295	943	769	958	Landkreise zusammen	

Noch: 1. Ergebnisse der Europawahl 2009 nach

Schl. Nr.	Gebiet	Von den gültigen Stimmen entfielen auf								
		davon								
		CM	AUFBRUCH	DKP	BüSo	PSG	50Plus	AUF	DVU	DIE GRAUEN
		Anzahl								
		27	28	29	30	31	32	33	34	35

Noch: Schwaben

780 Noch: Landkreis Oberallgäu

125	Lauben	8	-	1	-	-	2	2	10	-
127	Missen-Wilhams	1	3	1	-	-	-	-	1	1
128	Oy-Mittelberg	11	3	-	2	1	3	1	-	3
131	Obermaiselstein	-	1	-	-	-	-	-	-	-
132	Oberstaufen, M	9	-	-	-	-	2	-	1	-
133	Oberstdorf, M	6	3	4	-	-	3	3	4	1
134	Ofterschwang	-	1	-	-	-	5	-	-	-
137	Rettenberg	7	1	-	2	-	2	2	-	2
139	Sonthofen, St	17	5	2	4	2	19	5	7	7
140	Sulzberg, M	6	1	1	-	-	4	4	2	1
143	Waltenhofen	4	4	1	2	-	4	6	4	3
144	Weitnau, M	3	3	-	-	-	1	1	2	2
145	Wertach, M	-	1	-	6	-	2	1	3	-
146	Wiggensbach, M	2	2	-	-	-	-	2	6	-
147	Wildpoldsried	7	-	1	-	-	-	5	-	1
	Zusammen	167	75	18	24	7	106	46	71	51
	Landkreise zusammen	1 102	580	151	143	72	845	456	1 316	504

Regierungsbezirken, Kreisen und Gemeinden

Von den gültigen Stimmen entfielen auf									Gebiet	Schl. Nr.
davon										
DIE VIOLETTEN	EDE	FBI	VOLKS- ENTSCHEIDE	FW FREIE WÄHLER	New Europeans	PIRATEN	RRP	RENTNER		
36	37	38	39	40	41	42	43	44		

Noch: Schwaben

									Noch: Landkreis Oberallgäu		780
1	-	-	-	33	-	3	11	9 Lauben	125	
-	-	-	-	21	-	5	3	- Missen-Wilhams	127	
6	1	1	7	116	-	12	7	4 Oy-Mittelberg	128	
-	-	1	-	14	-	4	1	1 Obermaiselstein	131	
1	2	-	2	93	1	5	11	7 Oberstaufer, M	132	
-	1	1	8	155	1	3	18	13 Oberstdorf, M	133	
1	-	-	6	18	-	3	4	9 Ofterschwang	134	
6	-	1	1	48	-	5	1	2 Rettenberg	137	
11	2	5	10	285	3	48	35	45 Sonthofen, St	139	
2	-	-	2	83	1	8	16	19 Sulzberg, M	140	
4	-	3	9	125	-	15	22	8 Waltenhofen	143	
1	-	2	5	58	-	2	2	11 Weitnau, M	144	
2	2	-	1	47	-	4	4	4 Wertach, M	145	
6	-	-	4	85	1	2	6	6 Wiggensbach, M	146	
2	-	-	-	45	-	3	-	2 Wildpoldsried	147	
90	18	26	80	2 361	16	214	227	278	Zusammen		
879	110	326	613	22 262	156	2 575	1 772	2 323	Landkreise zusammen		

Nürnberg, Würzburg und Augsburg nach Stadtbezirken

Sonstige		Von den gültigen Stimmen entfielen auf								Stadtbezirk	Nr.
		davon									
		ödp	REP	BP	Die Tier- schutzpartei	FAMILIE	Volksab- stimmung	DIE FRAUEN	PBC		
Anzahl	%	Anzahl									
17	18	19	20	21	22	23	24	25	26		
Kreisfreie Stadt München 162											
555	8,9	109	13	25	56	12	3	8	6 Altstadt-Lehel	001
1 339	9,7	227	38	68	127	25	18	29	18 Ludwigsvorstadt-Isarvorstadt	002
1 480	9,6	332	53	58	96	18	18	32	12 Maxvorstadt	003
2 014	9,9	373	83	94	173	33	19	35	22 Schwabing-West	004
1 770	10,4	311	74	143	158	24	21	41	10 Au-Haidhausen	005
1 287	11,7	207	69	74	104	25	21	22	12 Sendling	006
1 771	12,3	257	107	110	106	30	27	24	21 Sendling-Westpark	007
761	12,1	131	36	45	52	8	11	16	9 Schwanthalerhöhe	008
3 168	11,6	638	134	209	234	76	36	68	31 Neuhausen-Nymphenburg	009
1 702	14,5	226	98	137	119	50	16	20	11 Moosach	010
1 980	15,1	307	123	127	135	41	24	19	23 Milbertshofen-Am Hart	011
2 068	11,2	359	119	99	165	46	31	27	32 Schwabing-Freimann	012
2 825	11,4	470	145	179	217	66	26	49	16 Bogenhausen	013
1 370	14,1	149	112	129	108	39	18	13	16 Berg am Laim	014
1 809	10,5	298	109	138	122	49	21	27	14 Trudering-Riem	015
3 452	14,0	461	252	293	281	107	44	39	36 Ramersdorf-Perlach	016
1 713	14,7	268	116	126	109	40	27	24	17 Obergiesing	017
1 733	11,4	300	88	119	126	33	14	29	16 Untergiesing-Harlaching	018
3 048	11,6	421	177	204	244	79	31	42	58 Thalkirchen-Obersendling usw.	019
1 648	12,1	247	118	141	104	33	18	13	11 Hadern	020
2 439	11,5	443	125	155	156	71	23	40	36 Pasing-Obermenzing	021
1 333	12,4	183	98	88	65	51	17	18	15 Aubing-Lochhausen-Langwied	022
1 032	11,6	140	61	94	97	20	13	15	12 Allach-Untermenzing	023
1 725	14,3	217	167	138	85	58	21	16	20 Feldmoching-Hasenberg	024
2 023	13,8	282	109	155	133	49	23	23	44 Laim	025
46 045	11,9	7 356	2 624	3 148	3 372	1 083	541	689	518	Zusammen	
Kreisfreie Stadt Nürnberg 564											
163	13,8	18	10	4	8	1	2	1	4 Altstadt (St. Lorenz)	001
55	15,4	3	5	2	5	2	-	1	2 Marienvorstadt	002
35	20,6	3	3	1	-	1	1	-	1 Tafelhof	003
168	13,7	14	11	2	16	2	2	4	1 Gostenhof	004
246	14,1	38	12	4	22	7	3	4	2 Himpfelshof	005
408	14,0	51	18	12	30	3	9	8	12 Altstadt (St. Sebald)	006
360	13,8	49	22	8	26	6	6	5	3 St. Johannis	007
274	12,6	28	14	7	31	9	2	5	3 Pirkheimerstraße	008
408	15,0	40	29	8	21	8	7	4	3 Wöhrd	009
356	16,7	28	42	11	24	8	3	6	3 Ludwigsfeld	010
545	15,7	50	60	13	35	19	8	9	12 Glockenhof	011
152	12,1	15	10	2	10	3	1	5	1 Guntherstraße	012
542	16,4	58	61	10	34	12	5	12	6 Galgenhof	013
391	16,2	33	56	11	30	13	2	5	7 Hummelstein	014
194	17,9	14	25	3	11	4	1	6	2 Gugelstraße	015
313	17,0	17	32	5	29	12	3	7	11 Steinbühl	016
137	18,0	5	18	1	6	3	5	3	2 Gibitzenhof	017
94	16,1	4	8	1	6	3	-	3	1 Schweinau	019
390	18,1	35	51	8	13	8	6	7	5 St. Leonhard	020
168	19,2	6	32	5	6	10	1	1	4 Sündersbühl	021
216	16,7	28	10	3	16	8	4	4	6 Bärenschanze	022
444	17,7	47	46	11	42	12	3	9	3 Sandberg	023
234	13,8	33	17	9	19	2	1	2	4 Bielingplatz	024
435	15,1	59	23	7	25	9	5	6	5 Uhlandstraße	025
479	15,9	53	36	5	37	14	3	10	6 Maxfeld	026
504	16,0	66	44	10	34	16	10	11	9 Veilhof	027
145	16,5	19	13	2	16	2	1	3	1 Tullnau	028
300	15,6	38	29	12	24	12	4	1	- Gleißhammer	029
28	13,6	6	1	-	3	2	-	2	- Dutzendteich	030
196	17,6	13	21	9	10	6	5	2	- Rangierbahnhof-Siedlung	031
343	17,1	20	60	8	17	11	6	6	4 Langwasser Nordwest	032
261	14,4	34	24	12	11	4	8	1	7 Langwasser Nordost	033
64	18,6	7	11	1	7	3	-	1	1 Altenfurt Nord	035
367	16,2	24	35	13	16	14	8	5	1 Langwasser Südost	036
395	16,2	31	40	15	16	15	1	5	5 Langwasser Südwest	037
467	15,4	48	42	16	32	13	2	4	6 Altenfurt, Moorenbrunn	038
151	21,7	11	15	4	14	4	1	1	3 Hasenbuck	040
41	19,8	3	11	-	1	3	1	1	- Dianastraße	043
342	16,4	40	27	6	15	7	6	2	12 Trierer Straße	044
435	16,5	27	52	8	27	17	8	3	7 Gartenstadt	045
170	18,5	7	32	3	8	5	6	1	4 Werderau	046
43	14,2	2	5	1	3	1	1	-	- Maiach	047
586	15,2	58	64	7	34	12	5	8	11 Katzwang, Reichelsdorf-Ost u. Keller	048
773	16,3	62	58	17	43	14	6	11	14 Kornburg, Worzeldorf, Weiherhaus	049
249	18,9	12	40	5	22	5	4	1	5 Hohe Marter	050
406	17,2	24	35	11	20	14	4	4	5 Röthenbach West	051

Noch: 2. Ergebnisse der Europawahl 2009 in München,

Nr.	Stadtbezirk	Von den gültigen Stimmen entfielen auf								
		davon								
		CM	AUFBRUCH	DKP	BüSo	PSG	50Plus	AUF	DVU	DIE GRAUEN
		Anzahl								
	27	28	29	30	31	32	33	34	35	

162 Kreisfreie Stadt München

001	Altstadt-Lehel	4	7	8	3	3	16	11	5	4
002	Ludwigsvorstadt-Isarvorstadt	11	22	23	7	3	15	4	16	11
003	Maxvorstadt	13	9	15	12	21	21	9	14	12
004	Schwabing-West	13	22	12	9	9	47	16	25	11
005	Au-Haidhausen	12	16	21	8	3	20	14	15	8
006	Sendling	15	9	18	9	1	27	11	12	14
007	Sendling-Westpark	24	22	10	11	4	31	11	44	13
008	Schwanthalerhöhe	9	9	16	3	1	7	2	13	8
009	Neuhausen-Nymphenburg	30	25	33	11	10	40	18	49	31
010	Moosach	9	16	14	8	7	39	8	44	18
011	Milbertshofen-Am Hart	24	12	18	10	3	37	13	36	22
012	Schwabing-Freimann	9	25	13	11	7	25	20	40	16
013	Bogenhausen	17	36	11	13	4	49	10	49	23
014	Berg am Laim	14	15	12	6	1	31	7	20	17
015	Trudering-Riem	10	20	10	5	1	27	12	29	17
016	Ramersdorf-Perlach	26	24	32	9	10	71	26	70	48
017	Obergiesing	9	19	20	11	3	25	9	28	18
018	Untergiesing-Harlaching	14	20	23	1	3	21	12	33	12
019	Thalkirchen-Obersendling usw. .	23	30	19	10	7	64	26	60	31
020	Hadern	20	10	9	5	1	25	8	40	23
021	Pasing-Obermenzing	23	58	14	10	5	30	27	45	20
022	Aubing-Lochhausen-Langwied ...	21	20	5	3	1	13	14	43	12
023	Allach-Untermenzing	6	11	6	3	4	24	4	24	5
024	Feldmoching-Hasenberg!	14	20	13	5	3	27	8	39	22
025	Laim	17	23	21	13	5	29	13	51	25
	Zusammen	387	500	396	196	120	761	313	844	441

564 Kreisfreie Stadt Nürnberg

001	Altstadt (St. Lorenz)	2	-	4	-	-	1	-	5	1
002	Marienvorstadt	1	-	-	-	-	1	1	1	-
003	Tafelhof	-	1	-	-	-	-	-	2	-
004	Gostenhof	-	-	1	1	-	1	3	6	3
005	Himpfelshof	1	1	5	1	1	4	2	8	5
006	Altstadt (St. Sebald)	2	2	5	-	-	5	5	8	7
007	St. Johannis	2	3	2	-	1	7	-	10	1
008	Pirckheimerstraße	1	1	4	-	2	2	6	3	2
009	Wöhrd	1	4	4	1	1	11	7	14	4
010	Ludwigsfeld	3	2	1	2	2	2	5	15	4
011	Glockenhof	5	6	3	1	1	6	10	23	2
012	Guntherstraße	1	-	-	-	-	5	-	6	1
013	Galgenhof	3	5	5	2	2	15	8	17	8
014	Hummelstein	1	4	1	3	2	6	7	18	3
015	Gugelstraße	1	-	2	-	-	2	2	11	3
016	Steinbühl	4	3	-	-	4	5	6	13	1
017	Gibitzenhof	4	1	2	-	-	2	-	6	1
019	Schweinau	3	1	-	-	-	-	-	5	-
020	St. Leonhard	1	4	3	-	-	5	4	17	4
021	Sündersbühl	2	-	3	-	-	4	2	9	3
022	Bärenschanze	2	-	7	-	2	-	2	9	4
023	Sandberg	4	-	4	1	2	8	10	11	3
024	Bielingplatz	5	1	2	-	-	6	1	8	2
025	Uhlandstraße	8	5	7	1	-	7	4	7	4
026	Maxfeld	2	4	2	-	4	7	8	21	3
027	Veilhof	3	4	5	-	2	3	4	5	2
028	Tullnau	1	-	-	1	1	-	1	6	1
029	Gleißhammer	-	4	1	2	2	5	3	7	5
030	Dutzendteich	-	-	-	-	-	-	-	2	1
031	Rangierbahnhof-Siedlung	1	2	2	-	-	2	1	7	-
032	Langwasser Nordwest	4	2	4	-	-	6	3	12	2
033	Langwasser Nordost	7	3	-	-	4	4	1	10	5
035	Altenfurt Nord	-	1	-	-	-	1	4	3	-
036	Langwasser Südost	3	-	2	1	-	2	5	15	5
037	Langwasser Südwest	2	1	1	1	-	9	3	22	3
038	Altenfurt, Moorenbrunn	9	1	1	-	-	11	7	16	2
040	Hasenbuck	3	1	1	-	1	3	2	12	2
043	Dianastraße	-	2	-	-	-	-	-	3	-
044	Trierer Straße	5	3	2	-	-	5	3	13	5
045	Gartenstadt	2	2	2	-	-	6	7	18	7
046	Werderau	-	3	-	1	-	3	1	17	-
047	Maiach	-	-	-	1	-	2	-	1	-
048	Katzwang, Reichelsdorf: Ost u. Keller ..	3	4	-	-	-	6	3	11	3
049	Kornburg, Worzeldorf, Weiherhaus	3	7	1	1	-	12	11	22	7
050	Hohe Marter	-	-	2	-	-	5	2	14	3
051	Röthenbach West	3	1	1	-	-	14	4	20	1

Nürnberg, Würzburg und Augsburg nach Stadtbezirken

Von den gültigen Stimmen entfielen auf									Stadtbezirk	Nr.
davon										
DIE VIOLETTEN	EDE	FBI	VOLKS-ENTSCHEIDE	FW FREIE WÄHLER	Newropeans	PIRATEN	RRP	RENTNER		
Anzahl										
36	37	38	39	40	41	42	43	44		
Kreisfreie Stadt München 162										
15	2	2	3	129	2	62	30	17	Altstadt-Lehel	001
43	9	8	14	278	21	229	40	35	Ludwigsvorstadt-Isarvorstadt	002
42	5	2	16	339	23	222	52	34	Maxvorstadt	003
60	9	9	11	490	25	254	84	76	Schwabing-West	004
56	4	9	20	407	23	221	71	60	Au-Haidhausen	005
38	5	10	7	290	17	154	65	51	Sendling	006
36	7	12	9	426	30	197	108	94	Sendling-Westpark	007
25	6	3	8	134	6	145	29	29	Schwanthalerhöhe	008
62	11	16	31	820	14	325	116	100	Neuhausen-Nymphenburg	009
28	1	10	27	489	12	150	73	72	Moosach	010
22	7	7	8	539	23	197	118	85	Milbertshofen-Am Hart	011
53	14	8	49	490	26	264	65	55	Schwabing-Freimann	012
64	12	16	12	873	5	245	150	68	Bogenhausen	013
25	10	11	6	353	6	118	70	64	Berg am Laim	014
37	4	9	14	520	11	152	97	56	Trudering-Riem	015
61	17	15	22	868	22	265	194	159	Ramersdorf-Perlach	016
27	9	14	11	402	15	178	117	71	Obergiesing	017
47	4	8	9	448	19	161	98	75	Untergiesing-Harlaching	018
68	9	23	30	839	14	215	186	138	Thalkirchen-Obersendling usw.	019
24	6	7	14	468	11	104	97	91	Hadern	020
67	5	10	15	687	19	166	110	79	Pasing-Obermenzing	021
29	-	4	9	375	6	66	102	75	Aubing-Lochhausen-Langwied	022
16	1	6	16	285	4	80	52	33	Allach-Untermenzing	023
24	8	13	11	461	4	88	139	104	Feldmoching-Hasenberg	024
41	5	7	12	527	12	166	149	89	Laim	025
1 010	170	239	384	11 937	370	4 424	2 412	1 810	Zusammen	
Kreisfreie Stadt Nürnberg 564										
5	2	-	4	57	1	26	3	4	Altstadt (St. Lorenz)	001
4	-	-	-	11	3	8	1	4	Marienvorstadt	002
1	1	1	-	15	1	1	1	1	Tafelhof	003
3	1	-	3	54	-	32	5	3	Gostenhof	004
6	1	4	2	77	3	19	7	7	Himpfelshof	005
14	1	4	1	132	3	44	20	12	Altstadt (St. Sebald)	006
6	1	4	8	128	-	48	7	7	St. Johannis	007
5	1	2	2	105	2	24	10	3	Pirckheimerstraße	008
7	2	2	4	132	1	63	13	17	Wöhrd	009
6	2	1	6	109	4	29	19	19	Ludwigsfeld	010
11	-	3	7	170	3	48	21	19	Glockenhof	011
2	1	-	-	67	1	9	6	6	Guntherstraße	012
12	7	3	9	131	4	68	27	18	Galgenhof	013
9	-	2	1	118	2	21	25	11	Hummelstein	014
6	1	-	3	59	1	23	7	7	Gugelstraße	015
6	2	1	1	95	-	27	11	18	Steinbühl	016
4	-	2	-	34	-	10	19	9	Gibitzenhof	017
4	-	-	-	38	-	7	6	4	Schweinau	019
5	1	2	2	138	-	26	20	25	St. Leonhard	020
1	-	1	1	56	-	8	5	8	Sündersbühl	021
4	-	1	2	45	-	40	12	7	Bärenschanze	022
5	3	4	6	125	3	43	19	20	Sandberg	023
8	-	1	-	81	2	14	4	12	Bielingplatz	024
4	-	5	3	146	3	50	26	16	Uhlandstraße	025
4	-	2	4	162	4	52	20	16	Maxfeld	026
14	1	1	7	165	5	50	19	14	Veilhof	027
2	1	6	2	54	-	5	6	1	Tullnau	028
3	2	-	3	103	3	16	9	12	Gleißhammer	029
1	-	-	-	9	-	1	-	-	Dutzendteich	030
-	-	2	2	80	-	5	17	9	Rangierbahnhof-Siedlung	031
2	-	3	3	125	1	12	13	19	Langwasser Nordwest	032
1	-	2	1	87	1	13	12	9	Langwasser Nordost	033
-	-	-	-	19	-	2	-	3	Altenfurt Nord	035
2	1	3	3	151	-	15	22	21	Langwasser Südost	036
6	-	1	6	149	5	14	26	18	Langwasser Südwest	037
6	2	1	4	167	3	32	23	19	Altenfurt, Moorenbrunn	038
1	1	1	1	41	1	6	9	12	Hasenbuck	040
1	-	-	-	9	-	2	2	2	Dianastraße	043
-	2	2	4	131	-	25	12	15	Trierer Straße	044
4	2	2	7	175	1	11	19	21	Gartenstadt	045
-	-	2	2	53	2	3	10	7	Werderau	046
-	-	-	1	19	2	1	2	1	Maiach	047
9	-	4	5	264	3	19	26	27	Katzwang, Reichelsdorf-Ost u. Keller	048
4	1	4	6	384	3	29	27	26	Kornburg, Worzeldorf, Weiherhaus	049
4	1	1	4	87	-	7	15	10	Hohe Marter	050
4	1	3	7	183	-	13	20	14	Röthenbach West	051

Noch: 2. Ergebnisse der Europawahl 2009 in München,

Nr.	Stadtbezirk	Wahlberechtigte	Wähler	Wahlbeteiligung in %	Ungültige Stimmen		Gültige Stimmen		Von den gültigen Stimmen entfielen auf									
					Anzahl	%	Anzahl	%	CSU		SPD		GRÜNE		FDP		DIE LINKE	
									1	2	3	4	5	6	7	8	9	10

564 Noch: Kreisfreie Stadt Nürnberg

052	Röthenbach Ost	8 331	3 306	39,7	21	0,6	3 285	1 314	40,0	745	22,7	315	9,6	249	7,6	96	2,9
053	Eibach	6 658	3 003	45,1	22	0,7	2 981	1 298	43,5	518	17,4	388	13,0	283	9,5	81	2,7
054	Reichelsdorf	5 629	2 013	35,8	17	0,8	1 996	823	41,2	430	21,5	204	10,2	140	7,0	69	3,5
055	Krottenbach, Mühlhof, Holzheim	1 822	844	46,3	4	0,5	840	335	39,9	147	17,5	112	13,3	86	10,2	16	1,9
060	Großreuth bei Schweinau	3 898	1 447	37,1	13	0,9	1 434	565	39,4	274	19,1	123	8,6	123	8,6	68	4,7
061	Gebersdorf	3 379	1 466	43,4	11	0,8	1 455	598	41,1	312	21,4	174	12,0	110	7,6	41	2,8
062	Gaismannshof	3 796	1 705	44,9	2	0,1	1 703	612	35,9	326	19,1	259	15,2	165	9,7	60	3,5
063	Höfen	2 193	783	35,7	13	1,7	770	323	41,9	152	19,7	87	11,3	62	8,1	29	3,8
064	Eberhardshof	4 838	1 541	31,9	14	0,9	1 527	451	29,5	366	24,0	222	14,5	110	7,2	101	6,6
065	Muggenhof	971	258	26,6	2	0,8	256	99	38,7	56	21,9	21	8,2	20	7,8	22	8,6
070	Westfriedhof	2 189	834	38,1	3	0,4	831	282	33,9	168	20,2	129	15,5	87	10,5	37	4,5
071	Schniegling	2 535	995	39,3	9	0,9	986	326	33,1	195	19,8	157	15,9	101	10,2	65	6,6
072	Wetzendorf	6 225	2 903	46,6	21	0,7	2 882	1 058	36,7	524	18,2	465	16,1	328	11,4	75	2,6
073	Buch	1 006	440	43,7	1	0,2	439	206	46,9	60	13,7	58	13,2	40	9,1	6	1,4
074	Thon	3 739	2 047	54,7	5	0,2	2 042	742	36,3	373	18,3	343	16,8	258	12,6	53	2,6
075	Almoshof	724	315	43,5	3	1,0	312	132	42,3	42	13,5	43	13,8	19	6,1	12	3,8
076	Kraftshof	583	286	49,1	-	-	286	109	38,1	62	21,7	41	14,3	26	9,1	4	1,4
077	Neunhof	1 142	565	49,5	6	1,1	559	250	44,7	105	18,8	81	14,5	48	8,6	8	1,4
078	Boxdorf	2 095	921	44,0	7	0,8	914	367	40,2	190	20,8	126	13,8	86	9,4	20	2,2
079	Großgründlach	3 892	1 885	48,4	21	1,1	1 864	714	38,3	385	20,7	277	14,9	166	8,9	46	2,5
080	Schleifweg	2 564	1 138	44,4	4	0,4	1 134	347	30,6	203	17,9	232	20,5	134	11,8	54	4,8
081	Schoppershof	5 061	1 862	36,8	22	1,2	1 840	641	34,8	394	21,4	263	14,3	170	9,2	113	6,1
082	Schafhof	1 331	506	38,0	2	0,4	504	200	39,7	100	19,8	64	12,7	46	9,1	20	4,0
083	Marienberg	3 215	1 728	53,7	18	1,0	1 710	594	34,7	330	19,3	329	19,2	152	8,9	67	3,9
084	Ziegelstein	4 273	2 022	47,3	17	0,8	2 005	667	33,3	454	22,6	374	18,7	145	7,2	72	3,6
085	Mooshof	1 253	524	41,8	4	0,8	520	178	34,2	119	22,9	69	13,3	37	7,1	17	3,3
086	Buchenbühl	1 892	943	49,8	9	1,0	934	307	32,9	209	22,4	177	19,0	57	6,1	35	3,7
090	St. Jobst	6 569	3 016	45,9	23	0,8	2 993	978	32,7	528	17,6	556	18,6	367	12,3	130	4,3
091	Erlenstegen	3 113	1 769	56,8	5	0,3	1 764	762	43,2	196	11,1	298	16,9	292	16,6	34	1,9
092	Mögeldorf	3 668	1 741	47,5	11	0,6	1 730	604	34,9	307	17,7	299	17,3	216	12,5	69	4,0
093	Schmausenbuckstraße	3 738	2 282	61,0	14	0,6	2 268	913	40,3	334	14,7	367	16,2	387	17,1	49	2,2
094	Laufamholz	5 903	3 210	54,4	21	0,7	3 189	1 286	40,3	531	16,7	485	15,2	397	12,4	84	2,6
095	Zerzabelshof	6 406	3 239	50,6	24	0,7	3 215	1 151	35,8	693	21,6	523	16,3	306	9,5	110	3,4
096	Fischbach	3 887	1 765	45,4	12	0,7	1 753	616	35,1	268	15,3	280	16,0	246	14,0	48	2,7
097	Brunn	655	336	51,3	3	0,9	333	109	32,7	50	15,0	49	14,7	49	14,7	9	2,7
	Zusammen	345 854	138 900	40,2	1 030	0,7	137 870	47 394	34,4	28 682	20,8	21 241	15,4	13 068	9,5	6 179	4,5

663 Kreisfreie Stadt Würzburg

001	Altstadt	15 595	7 098	45,5	28	0,4	7 070	2 561	36,2	1 031	14,6	1 696	24,0	745	10,5	223	3,2
002	Zellerau	8 572	3 185	37,2	25	0,8	3 160	1 039	32,9	578	18,3	744	23,5	215	6,8	149	4,7
003	Dürrbachtal	4 653	2 141	46,0	17	0,8	2 124	873	41,1	359	16,9	366	17,2	182	8,6	62	2,9
004	Grombühl	7 030	2 535	36,1	49	1,9	2 486	784	31,5	428	17,2	643	25,9	235	9,5	80	3,2
005	Lindleinsmühle	3 670	1 346	36,7	9	0,7	1 337	609	45,5	226	16,9	125	9,3	132	9,9	61	4,6
006	Frauenland	13 678	6 863	50,2	31	0,5	6 832	2 594	38,0	982	14,4	1 421	20,8	718	10,5	217	3,2
007	Sanderau	11 768	5 356	45,5	39	0,7	5 317	2 004	37,7	814	15,3	1 234	23,2	445	8,4	174	3,3
008	Heidingsfeld	8 168	3 290	40,3	22	0,7	3 268	1 461	44,7	521	15,9	501	15,3	267	8,2	61	1,9
009	Heuchelhof	7 444	2 181	29,3	15	0,7	2 166	1 011	46,7	314	14,5	313	14,5	182	8,4	80	3,7
010	Steinbachtal	3 625	1 920	53,0	10	0,5	1 910	851	44,6	201	10,5	345	18,1	319	16,7	25	1,3
011	Versbach	5 585	2 401	43,0	13	0,5	2 388	977	40,9	446	18,7	374	15,7	209	8,8	65	2,7
012	Lengfeld	7 803	3 320	42,5	14	0,4	3 306	1 384	41,9	487	14,7	510	15,4	349	10,6	98	3,0
013	Rottenbauer	2 745	1 166	42,5	5	0,4	1 161	413	35,6	152	13,1	270	23,3	105	9,0	41	3,5
	Zusammen	100 336	42 802	42,7	277	0,6	42 525	16 561	38,9	6 539	15,4	8 542	20,1	4 103	9,6	1 336	3,1

761 Kreisfreie Stadt Augsburg

001	Lechviertel, östliches Ulrichsviertel	3 737	1 566	41,9	18	1,1	1 549	495	32,0	228	14,7	440	28,4	140	9,0	59	3,8
002	Innenstadt, St. Ulrich-Dom	2 027	823	40,6	3	0,4	820	319	38,9	131	16,0	194	23,7	81	9,9	27	2,3
003	Bahnhofs-, Bismarckviertel	4 688	2 060	43,9	12	0,6	2 048	750	36,6	306	14,9	451	22,0	202	9,9	59	2,9
004	Georgs- und Kreuzviertel	2 299	943	41,0	8	0,8	935	378	40,4	117	12,5	213	22,8	122	13,0	32	3,4
005	Stadtjägerviertel	2 337	1 017	43,5	5	0,5	1 012	390	38,5	137	13,5	257	25,4	96	9,5	42	4,2
006	Rechts der Wertach	2 457	820	33,4	11	1,3	809	264	32,6	122	15,1	159	19,7	63	7,8	44	5,4
007	Bleich und Pfärrle	2 815	1 136	40,4	5	0,4	1 131	510	45,1	180	15,9	225	19,9	85	7,5	39	3,4
008	Jakobervorstadt-Nord	4 950	1 894	38,3	18	1,0	1 876	736	39,2	297	15,8	350	18,7	171	9,1	90	4,8
009	Jakobervorstadt-Süd	1 928	802	41,6	6	0,7	796	280	35,2	116	14,6	202	25,4	89	11,2	40	5,0
010	Am Schächlerbach	4 559	1 779	39,0	10	0,6	1 769	801	45,3	272	15,4	288	16,3	166	9,4	53	3,0
011	Spickel	2 026	1 099	54,2	5	0,5	1 094	539	49,3	117	10,7	232	21,2	89	8,1	35	3,2
013	Hochfeld	5 793	2 101	36,3	17	0,8	2 085	747	35,8	356	17,1	429	20,6	167	8,0	71	3,4
014	Antonviertel	4 399	1 807	41,1	11	0,6	1 796	681	37,9	268	14,9	447	24,9	146	8,1	62	3,5
015	Rosenau- und Thelottviertel	2 111	809	38,3	8	1,0	801	316	39,5	122	15,2	201	25,1	72	9,0	30	3,7
016	Pfersee-Süd	7 763	3 195	41,2	15	0,5	3 179	1 437	45,2	461	14,5	565	17,8	267	8,4	101	3,2
017	Pfersee-Nord	6 276	2 249	35,8	24	1,1	2 225	999	44,9	347	15,6	346	15,6	155	7,0	99	4,4
018	Kriegshaber	10 184	3 201	31,4	27	0,8	3 174	1 495	47,1	472	14,9	395	12,4	266	8,4	137	4,3
019	Links der Wertach-Süd	1 748	497	28,4	3	0,6	494	204	41,3	92	18,6	77	15,6	40	8,1	25	5,1
020	Links der Wertach-Nord	1 686	406	24,1	1	0,2	405	205	50,6	56	13,8	62	15,3	24	5,9	22	5,4

Nürnberg, Würzburg und Augsburg nach Stadtbezirken

Sonstige		Von den gültigen Stimmen entfielen auf								Stadtbezirk	Nr.
		davon									
		ödp	REP	BP	Die Tier- schutzpartei	FAMILIE	Volksab- stimmung	DIE FRAUEN	PBC		
Anzahl	%	Anzahl									
17	18	19	20	21	22	23	24	25	26		
Noch: Kreisfreie Stadt Nürnberg 564											
566	17,2	59	55	18	28	16	4	7	8 Röthenbach Ost	052
413	13,9	51	22	12	34	15	9	5	9 Eibach	053
330	16,5	30	41	9	10	8	6	5	8 Reichelsdorf	054
144	17,1	19	5	4	12	4	2	-	6 Krottenbach, Mühlhof, Holzheim	055
281	19,6	31	23	7	11	11	1	2	4 Großreuth bei Schweinau	060
220	15,1	20	16	5	12	7	-	2	2 Gebersdorf	061
281	16,5	21	22	6	20	11	4	3	1 Gaismannshof	062
117	15,2	12	11	1	8	5	1	-	- Höfen	063
277	18,1	17	31	9	18	4	2	4	8 Eberhardshof	064
38	14,8	3	5	-	4	4	-	2	2 Muggenhof	065
128	15,4	28	2	2	6	3	3	2	1 Westfriedhof	070
142	14,4	14	7	2	7	2	3	-	7 Schniegling	071
432	15,0	63	40	8	21	8	9	3	7 Wetzendorf	072
69	15,7	3	14	6	3	3	-	1	- Buch	073
273	13,4	22	18	6	22	6	-	5	4 Thon	074
64	20,5	4	10	2	4	1	1	1	5 Almoshof	075
44	15,4	4	3	3	6	3	-	1	- Kraftshof	076
67	12,0	6	8	2	4	3	1	1	- Neunhof	077
125	13,7	8	20	6	7	2	1	1	3 Boxdorf	078
276	14,8	36	17	1	6	13	3	3	8 Großgründlach	079
164	14,5	24	14	5	13	5	-	2	4 Schleifweg	080
259	14,1	28	24	3	27	4	1	3	3 Schoppershof	081
74	14,7	6	10	-	3	1	1	3	3 Schafhof	082
238	13,9	28	17	4	16	5	1	4	5 Marienberg	083
293	14,6	27	25	6	24	11	2	3	7 Ziegelstein	084
100	19,2	10	13	3	3	3	1	2	4 Mooshof	085
149	16,0	13	14	5	10	6	-	2	2 Buchenbühl	086
434	14,5	50	31	8	34	9	6	7	6 St. Jobst	090
182	10,3	21	17	3	11	3	2	-	2 Erlenstegen	091
235	13,6	28	26	6	15	7	2	3	4 Mögeldorf	092
218	9,6	25	18	5	16	2	7	1	4 Schmausenbuckstraße	093
406	12,7	51	38	8	42	12	4	7	5 Laufamholz	094
432	13,4	71	38	11	29	13	5	3	6 Zerzabelshof	095
295	16,8	35	16	16	22	9	8	2	2 Fischbach	096
67	20,1	4	5	1	3	1	1	-	3 Brunn	097
21 306	15,5	2 153	1 986	506	1 386	579	261	290	338	Zusammen	
Kreisfreie Stadt Würzburg 663											
814	11,5	158	57	17	69	18	11	11	16 Altstadt	001
435	13,8	49	84	6	34	15	6	13	10 Zellerau	002
282	13,3	32	26	8	21	10	2	4	3 Dürrbachtal	003
316	12,7	54	33	7	18	4	1	7	3 Grombühl	004
184	13,8	14	29	3	10	2	2	-	1 Lindleinsmühle	005
900	13,2	174	70	16	58	18	6	12	22 Frauenland	006
646	12,1	100	42	17	45	21	11	9	12 Sanderau	007
457	14,0	62	73	13	33	20	6	3	6 Heidingsfeld	008
266	12,3	33	35	5	15	7	3	2	5 Heuchelhof	009
169	8,8	26	15	4	25	1	-	4	1 Steinbachtal	010
317	13,3	39	46	5	26	11	6	6	2 Versbach	011
478	14,5	69	67	12	25	18	5	-	7 Lengfeld	012
180	15,5	29	26	7	11	5	4	1	1 Rottenbauer	013
5 444	12,8	839	603	120	390	150	63	72	89	Zusammen	
Kreisfreie Stadt Augsburg 761											
187	12,1	31	5	6	6	7	6	8	7 Lechviertel, östliches Ulrichsviertel	001
68	8,3	14	4	6	3	1	1	1	- Innenstadt, St. Ulrich-Dom	002
280	13,7	37	10	12	21	9	7	9	6 Bahnhofs-, Bismarckviertel	003
73	7,8	20	1	-	3	1	2	2	2 Georgs- und Kreuzviertel	004
90	8,9	14	4	-	8	-	1	1	1 Stadtjägerviertel	005
157	19,4	18	15	7	10	3	6	3	5 Rechts der Wertach	006
92	8,1	23	8	2	4	1	2	-	1 Bleich und Pfärrle	007
232	12,4	28	21	9	21	7	3	4	4 Jakobervorstadt-Nord	008
69	8,7	18	2	1	3	-	1	-	1 Jakobervorstadt-Süd	009
189	10,7	20	13	8	16	7	7	5	2 Am Schäfflerbach	010
82	7,5	22	8	3	8	-	-	-	- Spickel	011
315	15,1	36	22	19	19	8	7	7	5 Hochfeld	013
192	10,7	37	15	10	13	2	4	7	2 Antonsviertel	014
60	7,5	12	2	4	2	1	5	1	- Rosenau- und Thelottviertel	015
348	10,9	64	35	12	25	13	4	2	2 Pfersee-Süd	016
279	12,5	37	33	13	22	13	4	5	- Pfersee-Nord	017
409	12,9	48	36	21	36	12	12	8	5 Kriegshaber	018
56	11,3	7	11	2	2	1	2	-	1 Links der Wertach-Süd	019
36	8,9	2	4	1	2	2	1	4	- Links der Wertach-Nord	020

Noch: 2. Ergebnisse der Europawahl 2009 in München,

Nr.	Stadtbezirk	Von den gültigen Stimmen entfielen auf								
		davon								
		CM	AUFBRUCH	DKP	BüSo	PSG	50Plus	AUF	DVU	DIE GRAUEN
		Anzahl								
	27	28	29	30	31	32	33	34	35	

564 Noch: Kreisfreie Stadt Nürnberg

052	Röthenbach Ost	9	2	-	1	-	6	8	23	3
053	Eibach	1	1	-	-	-	6	5	25	4
054	Reichelsdorf	1	1	1	-	-	7	1	16	1
055	Krottenbach, Mühlhof, Holzheim	-	2	1	-	-	3	4	5	-
060	Großreuth bei Schweinau	1	-	-	-	1	8	-	10	2
061	Gebersdorf	1	-	-	-	-	7	2	9	1
062	Gaismannshof	-	-	2	-	-	4	1	7	-
063	Höfen	-	1	1	-	-	2	1	2	-
064	Eberhardshof	2	1	4	3	-	4	1	12	5
065	Muggenhof	-	-	3	-	-	3	-	1	-
070	Westfriedhof	-	-	-	-	-	1	-	2	-
071	Schniegling	-	-	1	-	-	2	1	6	1
072	Wetzendorf	2	1	2	-	1	8	7	5	4
073	Buch	1	-	-	-	-	-	-	5	2
074	Thon	2	1	1	-	-	5	1	4	1
075	Almoshof	-	1	-	-	-	-	1	1	1
076	Kraftshof	-	-	-	-	-	2	-	2	-
077	Neunhof	-	-	-	-	-	2	1	-	-
078	Boxdorf	-	-	1	-	-	1	-	2	-
079	Großgründlach	1	-	1	-	-	7	1	4	3
080	Schleifweg	1	1	2	-	-	1	-	5	2
081	Schoppershof	3	3	1	-	-	6	-	8	2
082	Schafhof	-	1	-	-	-	2	1	3	-
083	Marienberg	1	3	1	1	-	2	3	6	1
084	Ziegelstein	-	-	4	-	-	5	1	11	-
085	Mooshof	1	-	2	1	-	-	-	5	3
086	Buchenbühl	-	1	1	1	-	1	-	7	-
090	St. Jobst	5	-	2	-	-	7	3	17	1
091	Erlenstegen	1	2	-	-	-	3	3	1	2
092	Mögeldorf	5	3	-	-	-	2	1	2	1
093	Schmausenbuckstraße	-	-	-	-	-	3	2	3	1
094	Laufamholz	2	3	2	-	-	6	4	4	1
095	Zerzabelshof	4	-	-	-	-	5	3	7	10
096	Fischbach	2	1	2	-	-	1	-	13	1
097	Brunn	-	-	-	-	-	-	2	2	1
	Zusammen	154	118	127	28	36	333	216	724	177

663 Kreisfreie Stadt Würzburg

001	Altstadt	13	6	1	-	4	11	6	7	4
002	Zellerau	2	7	4	1	2	1	2	4	3
003	Dürrbachtal	1	4	-	-	-	6	1	1	5
004	Grombühl	4	4	1	1	-	2	2	1	3
005	Lindleinsmühle	2	2	1	-	1	9	-	3	5
006	Frauenland	15	6	2	3	2	12	7	1	7
007	Sanderau	11	3	2	-	1	5	7	3	7
008	Heidingsfeld	6	3	1	-	-	9	2	10	2
009	Heuchelhof	1	2	1	-	-	3	1	3	2
010	Steinbachtal	-	1	1	-	-	4	-	2	3
011	Versbach	4	3	1	-	1	5	6	2	7
012	Lengfeld	-	3	3	-	1	7	16	6	4
013	Rottenbauer	3	4	1	-	-	2	-	1	-
	Zusammen	62	48	19	5	12	76	50	44	52

761 Kreisfreie Stadt Augsburg

001	Lechviertel, östliches Ulrichsviertel	2	-	2	4	1	5	5	8	1
002	Innenstadt, St. Ulrich-Dom	-	1	1	-	1	1	-	-	-
003	Bahnhofs-, Bismarckviertel	6	3	4	-	-	7	4	9	4
004	Georgs- und Kreuzviertel	2	1	3	-	2	-	-	4	-
005	Städtjägerviertel	-	-	3	-	-	2	2	1	-
006	Rechts der Wertach	3	4	1	3	1	2	5	4	3
007	Bleich und Pfärrle	1	1	2	-	-	-	3	3	-
008	Jakobervorstadt-Nord	6	3	1	1	1	1	4	12	4
009	Jakobervorstadt-Süd	-	-	1	-	1	1	3	1	-
010	Am Schächlerbach	1	2	-	1	-	4	-	9	2
011	Spickel	1	1	-	-	-	-	-	-	-
013	Hochfeld	6	10	2	-	2	7	2	28	5
014	Antonsviertel	3	1	1	-	1	5	1	6	-
015	Rosenau- und Thelottviertel	-	-	1	-	-	1	-	-	-
016	Pfersee-Süd	2	2	-	1	-	7	5	21	4
017	Pfersee-Nord	2	3	3	-	1	5	5	14	3
018	Kriegshaber	7	5	6	-	-	8	3	26	3
019	Links der Wertach-Süd	-	2	1	-	-	-	1	4	1
020	Links der Wertach-Nord	-	1	-	-	-	1	-	1	-

Nürnberg, Würzburg und Augsburg nach Stadtbezirken

Von den gültigen Stimmen entfielen auf									Stadtbezirk	Nr.
davon										
DIE VIOLETTEN	EDE	FBI	VOLKS-ENTSCHEIDE	FW FREIE WÄHLER	Newropeans	PIRATEN	RRP	RENTNER		
36	37	38	39	40	41	42	43	44		
Noch: Kreisfreie Stadt Nürnberg 564										
7	-	3	6	229	1	30	27	16 Röthenbach Ost	052
5	1	1	-	166	1	10	18	12 Eibach	053
6	1	-	3	130	1	10	16	18 Reichelsdorf	054
4	-	-	1	63	-	5	3	1 Krottenbach, Mühlhof, Holzheim	055
1	1	1	2	130	-	12	11	11 Großreuth bei Schweinau	060
-	1	1	3	106	-	5	10	10 Gebersdorf	061
2	-	1	6	135	1	14	10	10 Gaismannshof	062
-	-	-	1	57	-	6	6	2 Höfen	063
2	1	1	6	90	2	24	13	13 Eberhardshof	064
-	-	-	-	9	-	3	-	1 Muggenhof	065
1	-	1	1	58	-	6	5	6 Westfriedhof	070
2	1	1	4	64	1	9	8	6 Schniegling	071
7	1	3	1	185	-	24	11	11 Wetzendorf	072
-	-	-	2	24	-	2	1	2 Buch	073
4	-	-	1	129	1	16	11	13 Thon	074
1	1	-	1	19	2	3	4	1 Almoshof	075
-	-	1	-	16	-	3	-	- Kraftshof	076
-	-	-	-	30	-	6	1	2 Neunhof	077
2	-	1	1	54	-	3	4	8 Boxdorf	078
3	-	1	5	129	-	15	12	7 Großgründlach	079
1	-	1	2	55	2	10	11	3 Schleifweg	080
5	-	-	4	82	-	25	15	12 Schoppershof	081
1	-	-	-	27	-	4	5	3 Schafhof	082
3	-	-	1	99	-	18	9	10 Marienberg	083
3	-	4	2	123	1	14	8	12 Ziegelstein	084
-	-	-	3	36	2	2	2	4 Mooshof	085
1	-	-	2	64	1	4	8	6 Buchenbühl	086
8	-	-	4	188	2	19	11	16 St. Jobst	090
2	-	2	-	77	1	12	10	7 Erlenstegen	091
2	-	2	2	87	-	17	12	8 Mögeldorf	092
2	-	1	-	112	1	2	10	3 Schmausenbuckstraße	093
1	1	3	5	172	2	17	9	7 Laufamholz	094
9	-	2	7	139	2	16	32	20 Zertzabelshof	095
4	1	1	8	111	1	14	18	7 Fischbach	096
2	-	1	-	31	-	2	6	2 Brunn	097
297	52	116	221	7 966	96	1 403	940	803	Zusammen	
Kreisfreie Stadt Würzburg 663										
8	4	1	7	202	6	113	33	31 Altstadt	001
9	3	1	2	80	2	48	16	31 Zellerau	002
5	-	3	1	97	2	16	14	20 Dürrbachtal	003
1	3	2	3	98	-	38	16	10 Grombühl	004
1	1	2	2	68	-	8	11	7 Lindleinsmühle	005
18	3	4	7	253	5	113	32	34 Frauenland	006
3	2	4	4	197	3	83	26	28 Sanderau	007
8	2	2	3	126	1	27	20	19 Heidingsfeld	008
3	1	-	-	89	1	21	20	13 Heuchelhof	009
2	-	-	1	49	8	11	7	4 Steinbachtal	010
2	2	1	2	97	3	14	11	15 Versbach	011
7	4	-	1	150	1	39	18	15 Lengfeld	012
2	-	2	3	53	-	15	6	4 Rottenbauer	013
69	25	22	36	1 559	32	546	230	231	Zusammen	
Kreisfreie Stadt Augsburg 761										
7	4	-	5	19	2	34	7	5 Lechviertel, östliches Ulrichsviertel	001
-	-	-	-	17	-	13	1	3 Innenstadt, St. Ulrich-Dom	002
15	1	2	5	40	7	36	12	14 Bahnhofs-, Bismarckviertel	003
1	-	-	1	15	-	10	1	2 Georgs- und Kreuzviertel	004
5	1	-	3	19	-	13	7	5 Stadtjägerviertel	005
3	-	-	4	16	2	24	6	9 Rechts der Wertach	006
2	1	-	1	20	-	10	4	3 Bleich und Pfärrle	007
11	-	2	3	35	2	27	12	10 Jakobervorstadt-Nord	008
2	1	-	1	16	-	10	5	1 Jakobervorstadt-Süd	009
3	1	-	2	39	-	24	11	12 Am Schäfflerbach	010
2	1	-	1	17	2	11	3	2 Spickel	011
9	-	1	6	36	2	40	17	19 Hochfeld	013
3	2	1	2	27	1	31	11	6 Antonsviertel	014
2	2	3	-	12	-	6	3	3 Rosenau- und Thelottviertel	015
6	-	3	3	71	-	29	15	22 Pfersee-Süd	016
8	-	-	3	51	2	19	16	17 Pfersee-Nord	017
8	-	5	5	82	2	37	12	22 Kriegshaber	018
-	-	1	-	8	-	4	4	4 Links der Wertach-Süd	019
-	-	-	1	7	1	4	1	3 Links der Wertach-Nord	020

Noch: 2. Ergebnisse der Europawahl 2009 in München,

Nr.	Stadtbezirk	Wahlberechtigte	Wähler	Wahlbeteiligung in %	Ungültige Stimmen		Gültige Stimmen		Von den gültigen Stimmen entfielen auf											
					Anzahl	%	Anzahl		%		CSU		SPD		GRÜNE		FDP		DIE LINKE	
							6	7	8	9	10	11	12	13	14	15	16			
1	2	3	4	5	6	7	8	9	10	11	12	13	14	15	16					
761 Noch: Kreisfreie Stadt Augsburg																				
021	Oberhausen-Süd	3 618	1 004	27,8	10	1,0	994	486	48,9	183	18,4	118	11,9	47	4,7	40	4,0			
022	Oberhausen-Nord	4 566	1 037	22,7	10	1,0	1 027	550	53,6	184	17,9	74	7,2	73	7,1	48	4,7			
023	Bärenkeller	5 287	1 861	35,2	25	1,3	1 836	828	45,1	369	20,1	177	9,6	114	6,2	86	4,7			
024	Hochzoll-Nord	6 835	2 780	40,7	18	0,6	2 762	1 383	50,1	389	14,1	373	13,5	200	7,2	87	3,1			
025	Lechhausen-Süd	5 409	1 712	31,7	11	0,6	1 701	858	50,4	263	15,5	172	10,1	132	7,8	72	4,2			
026	Lechhausen-Ost	8 667	2 784	32,1	24	0,9	2 760	1 446	52,4	418	15,1	248	9,0	185	6,7	96	3,5			
027	Lechhausen-West	7 743	2 400	31,0	24	1,0	2 376	1 213	51,1	388	16,3	259	10,9	149	6,3	105	4,4			
028	Firnhaberau	4 172	1 727	41,4	17	1,0	1 710	936	54,7	288	16,8	187	10,9	103	6,0	49	2,9			
029	Hammerschmiede	4 967	1 758	35,4	7	0,4	1 751	931	53,2	270	15,4	181	10,3	108	6,2	59	3,4			
030	Wolfram- und Herrenbachviertel	6 286	2 162	34,4	26	1,2	2 136	954	44,7	369	17,3	288	13,5	177	8,3	96	4,5			
031	Hochzoll-Süd	8 029	3 274	40,8	40	1,2	3 233	1 633	50,5	448	13,9	418	12,9	252	7,8	94	2,9			
032	Universitätsviertel	8 005	2 484	31,0	19	0,8	2 465	1 315	53,3	344	14,0	270	11,0	181	7,3	63	2,6			
033	Haunstetten-Nord	4 821	2 091	43,4	18	0,9	2 073	1 008	48,6	309	14,9	288	13,9	150	7,2	58	2,8			
034	Haunstetten-West	5 358	1 680	31,4	9	0,5	1 671	840	50,3	283	16,9	188	11,3	108	6,5	66	3,9			
035	Haunstetten-Ost	4 555	1 675	36,8	9	0,5	1 666	866	52,0	254	15,2	201	12,1	101	6,1	46	2,8			
036	Haunstetten-Süd	5 128	1 975	38,5	17	0,9	1 958	1 050	53,6	293	15,0	185	9,4	166	8,5	49	2,5			
037	Göggingen-Nordwest	3 277	1 205	36,8	7	0,6	1 198	529	44,2	197	16,4	212	17,7	103	8,6	38	3,2			
038	Göggingen-Nordost	5 162	2 204	42,7	11	0,5	2 193	1 077	49,1	340	15,5	288	13,1	184	8,4	57	2,6			
039	Göggingen-Ost	438	203	46,3	-	-	203	97	47,8	28	13,8	38	18,7	17	8,4	6	3,0			
040	Göggingen-Süd	4 506	2 046	45,4	8	0,4	2 038	1 055	51,8	288	14,1	272	13,3	183	9,0	43	2,1			
041	Inningen	3 457	1 441	41,7	6	0,4	1 435	765	53,3	181	12,6	193	13,4	112	7,8	34	2,4			
042	Bergheim	2 078	1 034	49,8	-	-	1 034	530	51,3	119	11,5	170	16,4	102	9,9	28	2,7			
	Zusammen	186 147	68 741	36,9	523	0,8	68 218	31 896	46,8	10 402	15,2	10 333	15,1	5 388	7,9	2 387	3,5			

Nürnberg, Würzburg und Augsburg nach Stadtbezirken

Von den gültigen Stimmen entfielen auf										Stadtbezirk	Nr.	
Sonstige		davon										
		ödp	REP	BP	Die Tier- schutzpartei	FAMILIE	Volksab- stimmung	DIE FRAUEN	PBC			
Anzahl	%	Anzahl										
17	18	19	20	21	22	23	24	25	26			
											2	564
											2	021
											2	022
											6	023
											4	024
											3	025
											5	026
											4	027
											2	028
											4	029
											3	030
											9	031
											1	032
											4	033
											3	034
											8	035
											2	036
											2	037
											1	038
											1	039
											3	040
											3	041
											1	042
											111	Zusammen
7 812	11,5	1 063	773	420	617	216	145	110				

Noch: 2. Ergebnisse der Europawahl 2009 in München,

Nr.	Stadtbezirk	Von den gültigen Stimmen entfielen auf								
		davon								
		CM	AUFBRUCH	DKP	BüSo	PSG	50Plus	AUF	DVU	DIE GRAUEN
		Anzahl								
		27	28	29	30	31	32	33	34	35
761	Noch: Kreisfreie Stadt Augsburg									
021	Oberhausen-Süd	3	1	3	-	-	-	-	11	2
022	Oberhausen-Nord	1	-	2	-	1	1	-	8	1
023	Bärenkeller	7	2	-	-	-	5	2	14	3
024	Hochzoll-Nord	2	6	3	-	-	8	3	15	6
025	Lechhausen-Süd	5	5	1	1	-	3	1	11	1
026	Lechhausen-Ost	10	1	4	1	-	6	2	30	3
027	Lechhausen-West	2	1	-	2	1	9	1	21	2
028	Firnhaberau	2	-	-	1	-	3	3	9	3
029	Hammerschmiede	3	1	2	1	-	3	3	5	5
030	Wolfram- und Herrenbachviertel	2	2	2	2	-	6	1	14	4
031	Hochzoll-Süd	3	4	1	-	-	8	3	15	1
032	Universitätsviertel	2	2	-	3	-	5	5	16	7
033	Haunstetten-Nord	2	2	-	-	1	3	3	9	2
034	Haunstetten-West	1	-	1	3	-	1	2	7	4
035	Haunstetten-Ost	3	1	1	2	-	3	6	5	3
036	Haunstetten-Süd	4	2	-	-	2	3	1	4	4
037	Göggingen-Nordwest	2	1	-	-	-	1	-	4	2
038	Göggingen-Nordost	3	1	-	-	-	6	1	16	3
039	Göggingen-Ost	-	-	-	-	-	-	-	4	-
040	Göggingen-Süd	1	1	-	1	-	6	2	8	2
041	Inningen	-	2	-	1	-	2	3	2	2
042	Bergheim	2	-	-	-	-	1	-	1	-
	Zusammen	102	75	52	28	16	140	85	380	90

Nürnberg, Würzburg und Augsburg nach Stadtbezirken

Von den gültigen Stimmen entfielen auf									Stadtbezirk	Nr.
davon										
DIE VIOLETTEN	EDE	FBI	VOLKS-ENTSCHEIDE	FW FREIE WÄHLER	Newropeans	PIRATEN	RRP	RENTNER		
Anzahl										
36	37	38	39	40	41	42	43	44		
									10	Noch: Kreisfreie Stadt Augsburg 564
3	-	-	-	11	1	12	11	10	10 Oberhausen-Süd 021
1	-	-	1	14	-	2	5	11	11 Oberhausen-Nord 022
3	-	1	1	46	-	20	17	17	17 Bärenkeller 023
6	1	1	1	61	1	30	20	17	17 Hochzoll-Nord 024
1	-	-	1	33	2	18	13	17	17 Lechhausen-Süd 025
16	-	4	1	45	1	21	29	33	33 Lechhausen-Ost 026
6	3	1	1	49	1	21	14	19	19 Lechhausen-West 027
1	1	2	2	26	-	12	15	12	12 Firnhaberau 028
2	1	2	3	29	-	14	12	11	11 Hammerschmiede 029
5	1	1	3	55	1	12	19	10	10 Wolfram- und Herrenbachviertel 030
15	3	-	3	80	2	29	24	21	21 Hochzoll-Süd 031
8	2	1	3	49	2	28	15	20	20 Universitätsviertel 032
7	1	1	3	54	1	23	9	13	13 Haunstetten-Nord 033
1	-	2	-	39	-	13	11	12	12 Haunstetten-West 034
2	-	-	1	51	2	11	9	11	11 Haunstetten-Ost 035
6	-	2	1	52	2	27	10	7	7 Haunstetten-Süd 036
3	-	1	-	26	1	14	9	7	7 Göggingen-Nordwest 037
2	-	-	4	44	1	22	14	15	15 Göggingen-Nordost 038
-	-	1	-	2	-	-	1	-	- Göggingen-Ost 039
3	-	1	-	34	-	17	9	8	8 Göggingen-Süd 040
5	1	1	2	32	-	8	5	11	11 Inningen 041
1	-	2	-	28	-	8	1	2	2 Bergheim 042
184	28	42	77	1 407	41	744	420	446	446	Zusammen

3. Ergebnisse der Europawahl 2009

Lfd. Nr.	Gemeindegrößenklasse (Gemeinden mit ... Einwohnern zum Stand vom 31.12.2008)	Wahlberechtigte	Wähler	Wahlbeteiligung in %	Ungültige Stimmen		Gültige Stimmen		Von den gültigen Stimmen entfielen auf									
									CSU		SPD		GRÜNE		FDP		DIE LINKE	
					Anzahl	%	Anzahl	%	Anzahl	%	Anzahl	%	Anzahl	%	Anzahl	%	Anzahl	%
		1	2	3	4	5	6	7	8	9	10	11	12	13	14	15	16	

Gemeindegrößenklassen

001	unter 500	337	199	59,1	1	0,5	198	136	68,7	14	7,1	12	6,1	15	7,6	1	0,5
002	500 bis unter 1 000	88 696	40 945	46,2	333	0,8	40 616	23 760	58,5	3 326	8,2	2 675	6,6	2 851	7,0	655	1,6
003	1 000 bis unter 2 000	683 512	303 155	44,4	2 307	0,8	300 851	165 348	55,0	28 274	9,4	22 714	7,5	21 750	7,2	5 181	1,7
004	2 000 bis unter 3 000	699 880	301 210	43,0	2 304	0,8	298 902	161 347	54,0	29 116	9,7	23 972	8,0	22 183	7,4	5 196	1,7
005	3 000 bis unter 5 000	1 237 706	542 821	43,9	4 035	0,7	538 785	284 419	52,8	59 331	11,0	48 457	9,0	43 237	8,0	9 933	1,8
006	5 000 bis unter 10 000	1 743 718	753 246	43,2	5 574	0,7	747 670	388 432	52,0	86 162	11,5	68 190	9,1	62 554	8,4	14 229	1,9
007	10 000 bis unter 20 000	1 595 867	679 138	42,6	4 879	0,7	674 259	328 241	48,7	88 614	13,1	74 529	11,1	61 223	9,1	14 511	2,2
008	20 000 bis unter 50 000	1 046 559	423 443	40,5	3 068	0,7	420 375	198 683	47,3	58 011	13,8	49 343	11,7	39 167	9,3	10 198	2,4
009	50 000 bis unter 100 000	412 550	156 716	38,0	1 224	0,8	155 492	68 780	44,2	22 153	14,2	21 314	13,7	16 272	10,5	4 890	3,1
010	100 000 bis unter 200 000	448 567	178 458	39,8	1 104	0,6	177 354	70 826	39,9	28 176	15,9	29 589	16,7	16 292	9,2	6 339	3,6
011	200 000 bis unter 300 000	186 147	68 741	36,9	523	0,8	68 218	31 896	46,8	10 402	15,2	10 333	15,1	5 388	7,9	2 387	3,5
012	300 000 bis unter 500 000	-	-	-	-	-	-	-	-	-	-	-	-	-	-	-	-
013	500 000 oder mehr	1 242 557	526 506	42,4	2 622	0,5	523 884	174 894	33,4	93 948	17,9	103 904	19,8	65 574	12,5	18 213	3,5
	B a y e r n	9 386 096	3 974 578	42,3	27 974	0,7	3 946 604	1 896 762	48,1	507 527	12,9	455 032	11,5	356 506	9,0	91 733	2,3

Zusammenfassung

001	unter 2 000	772 545	344 299	44,6	2 641	0,8	341 665	189 244	55,4	31 614	9,3	25 401	7,4	24 616	7,2	5 837	1,7
002	2 000 bis unter 5 000	1 937 586	844 031	43,6	6 339	0,8	837 687	445 766	53,2	88 447	10,6	72 429	8,6	65 420	7,8	15 129	1,8
003	5 000 bis unter 20 000	3 339 585	1 432 384	42,9	10 453	0,7	1 421 929	716 673	50,4	174 776	12,3	142 719	10,0	123 777	8,7	28 740	2,0
004	20 000 bis unter 100 000	1 459 109	580 159	39,8	4 292	0,7	575 867	267 463	46,4	80 164	13,9	70 657	12,3	55 439	9,6	15 088	2,6
005	100 000 oder mehr	1 877 271	773 705	41,2	4 249	0,5	769 456	277 616	36,1	132 526	17,2	143 826	18,7	87 254	11,3	26 939	3,5
	B a y e r n	9 386 096	3 974 578	42,3	27 974	0,7	3 946 604	1 896 762	48,1	507 527	12,9	455 032	11,5	356 506	9,0	91 733	2,3

nach Gemeindegrößenklassen

Von den gültigen Stimmen entfielen auf										Gemeindegrößenklasse (Gemeinden mit ... Einwohnern zum Stand vom 31.12.2008)	Lfd. Nr.
Sonstige		davon									
		ödp	REP	BP	Die Tier- schutzpartei	FAMILIE	Volksab- stimmung	DIE FRAUEN	PBC		
Anzahl	%	Anzahl									
17	18	19	20	21	22	23	24	25	26		

Gemeindegrößenklassen

20	10,1	5	-	4	2	-	1	-	1 unter	500	001
7 349	18,1	894	637	492	223	250	79	79	107 500 bis unter	1 000	002
57 584	19,1	7 061	4 541	3 956	1 902	1 658	468	535	725 1 000 bis unter	2 000	003
57 088	19,1	7 745	4 567	4 119	2 022	1 569	461	490	706 2 000 bis unter	3 000	004
93 408	17,3	11 254	7 281	6 582	3 867	2 748	922	914	1 186 3 000 bis unter	5 000	005
128 103	17,1	15 291	10 497	8 203	5 620	3 823	1 251	1 213	1 375 5 000 bis unter	10 000	006
107 141	15,9	14 290	8 633	7 092	5 174	3 060	1 145	1 092	1 417 10 000 bis unter	20 000	007
64 973	15,5	9 120	4 869	3 793	3 335	1 766	746	663	1 078 20 000 bis unter	50 000	008
22 083	14,2	3 290	2 406	1 090	1 195	592	241	302	381 50 000 bis unter	100 000	009
26 132	14,7	4 405	1 871	839	1 494	703	268	354	438 100 000 bis unter	200 000	010
7 812	11,5	1 063	773	420	617	216	145	110	111 200 000 bis unter	300 000	011
-	-	-	-	-	-	-	-	-	- 300 000 bis unter	500 000	012
67 351	12,9	9 509	4 610	3 654	4 758	1 662	802	979	856 500 000 oder mehr		013
639 044	16,2	83 927	50 685	40 244	30 209	18 047	6 529	6 731	8 381	B a y e r n		

Zusammenfassung

64 953	19,0	7 960	5 178	4 452	2 127	1 908	548	614	833 unter	2 000	001
150 496	18,0	18 999	11 848	10 701	5 889	4 317	1 383	1 404	1 892 2 000 bis unter	5 000	002
235 244	16,5	29 581	19 130	15 295	10 794	6 883	2 396	2 305	2 792 5 000 bis unter	20 000	003
87 056	15,1	12 410	7 275	4 883	4 530	2 358	987	965	1 459 20 000 bis unter	100 000	004
101 295	13,2	14 977	7 254	4 913	6 869	2 581	1 215	1 443	1 405 100 000 oder mehr		005
639 044	16,2	83 927	50 685	40 244	30 209	18 047	6 529	6 731	8 381	B a y e r n		

3. Ergebnisse der Europawahl 2009

Lfd. Nr.	Gemeindegrößenklasse (Gemeinden mit ... Einwohnern zum Stand vom 31.12.2008)	Von den gültigen Stimmen entfielen auf								
		davon								
		CM	AUFBRUCH	DKP	BüSo	PSG	50Plus	AUF	DVU	DIE GRAUEN
		Anzahl								
		27	28	29	30	31	32	33	34	35

Gemeindegrößenklassen

001	unter 500	-	-	-	-	-	-	-	-	1
002	500 bis unter 1 000	71	52	13	23	4	49	44	92	32
003	1 000 bis unter 2 000	555	359	104	112	44	423	252	690	221
004	2 000 bis unter 3 000	549	356	111	111	51	450	286	565	255
005	3 000 bis unter 5 000	946	653	160	140	80	839	545	1 118	482
006	5 000 bis unter 10 000	1 309	974	296	163	137	1 260	710	1 664	681
007	10 000 bis unter 20 000	1 152	880	291	191	115	1 329	647	1 575	725
008	20 000 bis unter 50 000	660	517	184	107	70	917	390	1 188	488
009	50 000 bis unter 100 000	254	180	100	44	36	293	162	404	206
010	100 000 bis unter 200 000	193	190	106	42	38	280	240	502	185
011	200 000 bis unter 300 000	102	75	52	28	16	140	85	380	90
012	300 000 bis unter 500 000	-	-	-	-	-	-	-	-	-
013	500 000 oder mehr	541	618	523	224	156	1 094	529	1 568	618
	B a y e r n	6 332	4 854	1 940	1 185	747	7 074	3 890	9 746	3 984

Zusammenfassung

001	unter 2 000	626	411	117	135	48	472	296	782	254
002	2 000 bis unter 5 000	1 495	1 009	271	251	131	1 289	831	1 683	737
003	5 000 bis unter 20 000	2 461	1 854	587	354	252	2 589	1 357	3 239	1 406
004	20 000 bis unter 100 000	914	697	284	151	106	1 210	552	1 592	694
005	100 000 oder mehr	836	883	681	294	210	1 514	854	2 450	893
	B a y e r n	6 332	4 854	1 940	1 185	747	7 074	3 890	9 746	3 984

nach Gemeindegrößenklassen

Von den gültigen Stimmen entfielen auf									Gemeindegrößenklasse (Gemeinden mit ... Einwohnern zum Stand vom 31.12.2008)	Lfd. Nr.
davon										
DIE VIOLETTEN	EDE	FBI	VOLKS- ENTSCHEIDE	FW FREIE WÄHLER	Newropeans	PIRATEN	RRP	RENTNER		
36	37	38	39	40	41	42	43	44		

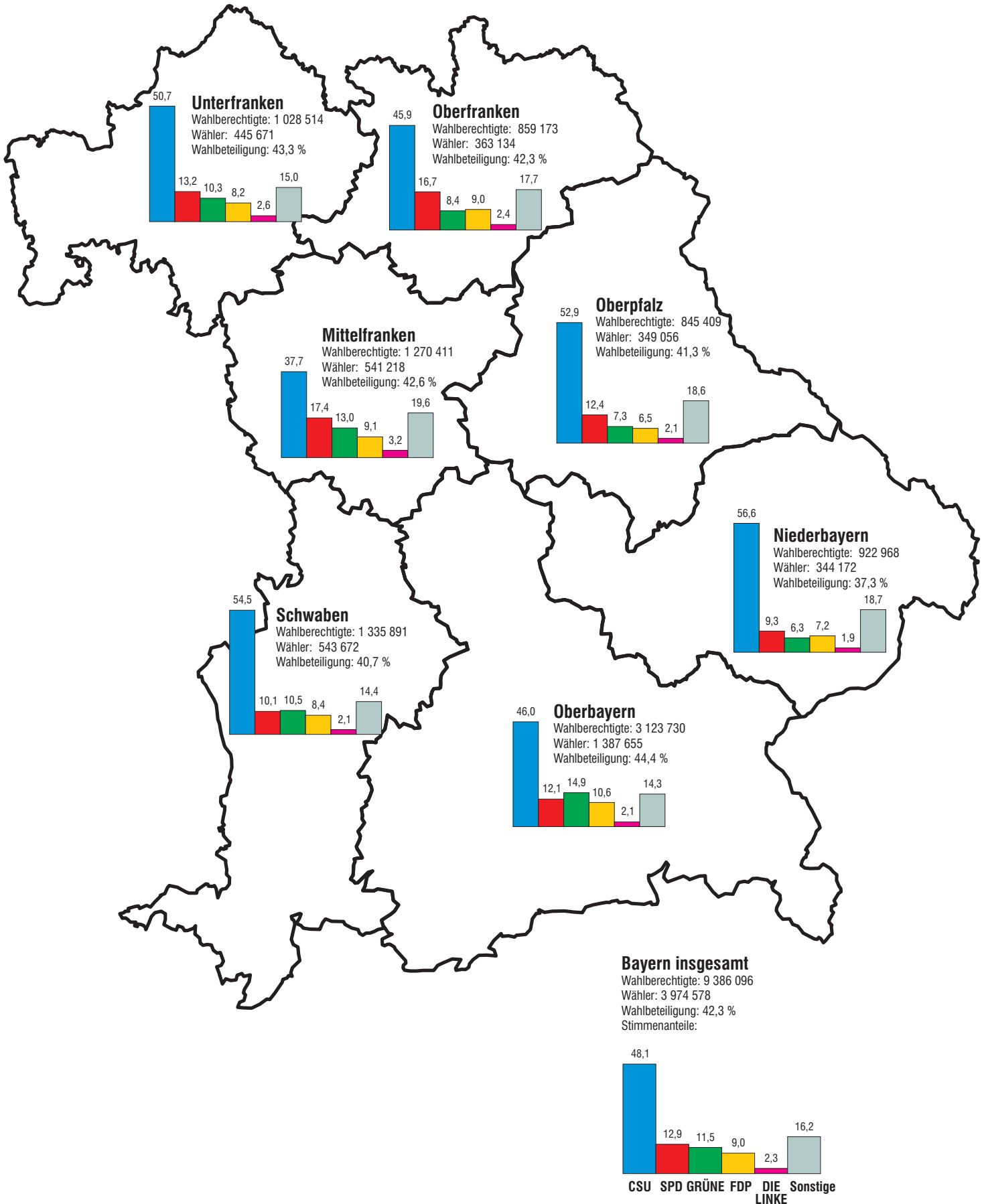
Gemeindegrößenklassen

-	-	-	-	6	-	-	-	- unter	500	001
76	15	40	63	3 552	25	192	96	149 500 bis unter	1 000	002
509	51	276	765	28 463	91	1 673	900	1 250 1 000 bis unter	2 000	003
540	65	273	402	27 235	97	1 737	1 002	1 324 2 000 bis unter	3 000	004
1 094	113	440	982	43 230	177	3 106	2 109	2 440 3 000 bis unter	5 000	005
1 465	141	581	1 057	58 429	289	4 642	3 167	3 865 5 000 bis unter	10 000	006
1 451	191	496	803	43 147	309	4 610	3 516	3 810 10 000 bis unter	20 000	007
807	147	327	666	24 650	211	3 117	2 588	2 569 20 000 bis unter	50 000	008
378	62	115	175	7 038	103	1 360	821	855 50 000 bis unter	100 000	009
320	72	111	193	9 197	94	2 228	916	853 100 000 bis unter	200 000	010
184	28	42	77	1 407	41	744	420	446 200 000 bis unter	300 000	011
-	-	-	-	-	-	-	-	- 300 000 bis unter	500 000	012
1 307	222	355	605	19 903	466	5 827	3 352	2 613 500 000 oder mehr		013
8 131	1 107	3 056	5 788	266 257	1 903	29 236	18 887	20 174	B a y e r n		

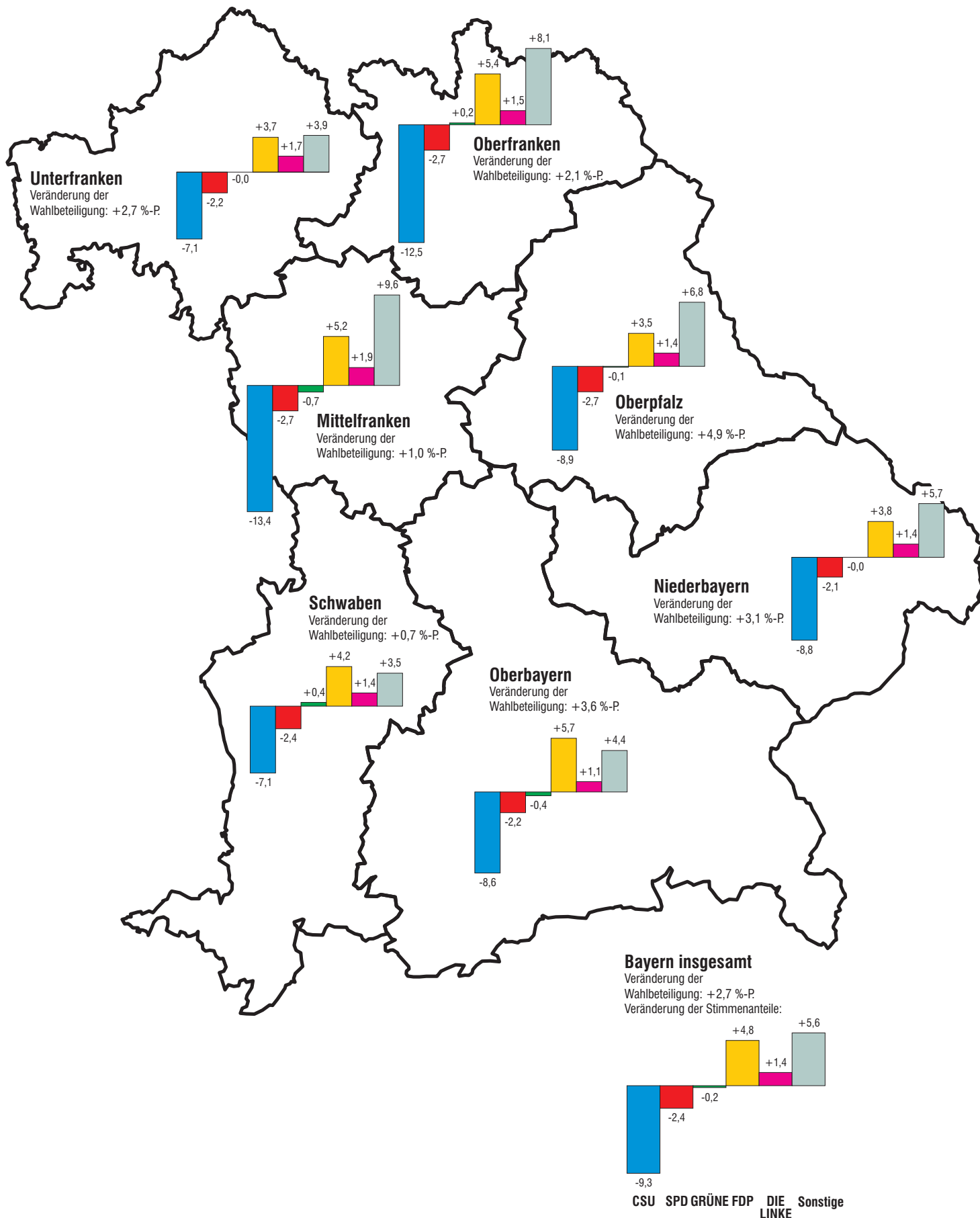
Zusammenfassung

585	66	316	828	32 021	116	1 865	996	1 399 unter	2 000	001
1 634	178	713	1 384	70 465	274	4 843	3 111	3 764 2 000 bis unter	5 000	002
2 916	332	1 077	1 860	101 576	598	9 252	6 683	7 675 5 000 bis unter	20 000	003
1 185	209	442	841	31 688	314	4 477	3 409	3 424 20 000 bis unter	100 000	004
1 811	322	508	875	30 507	601	8 799	4 688	3 912 100 000 oder mehr		005
8 131	1 107	3 056	5 788	266 257	1 903	29 236	18 887	20 174	B a y e r n		

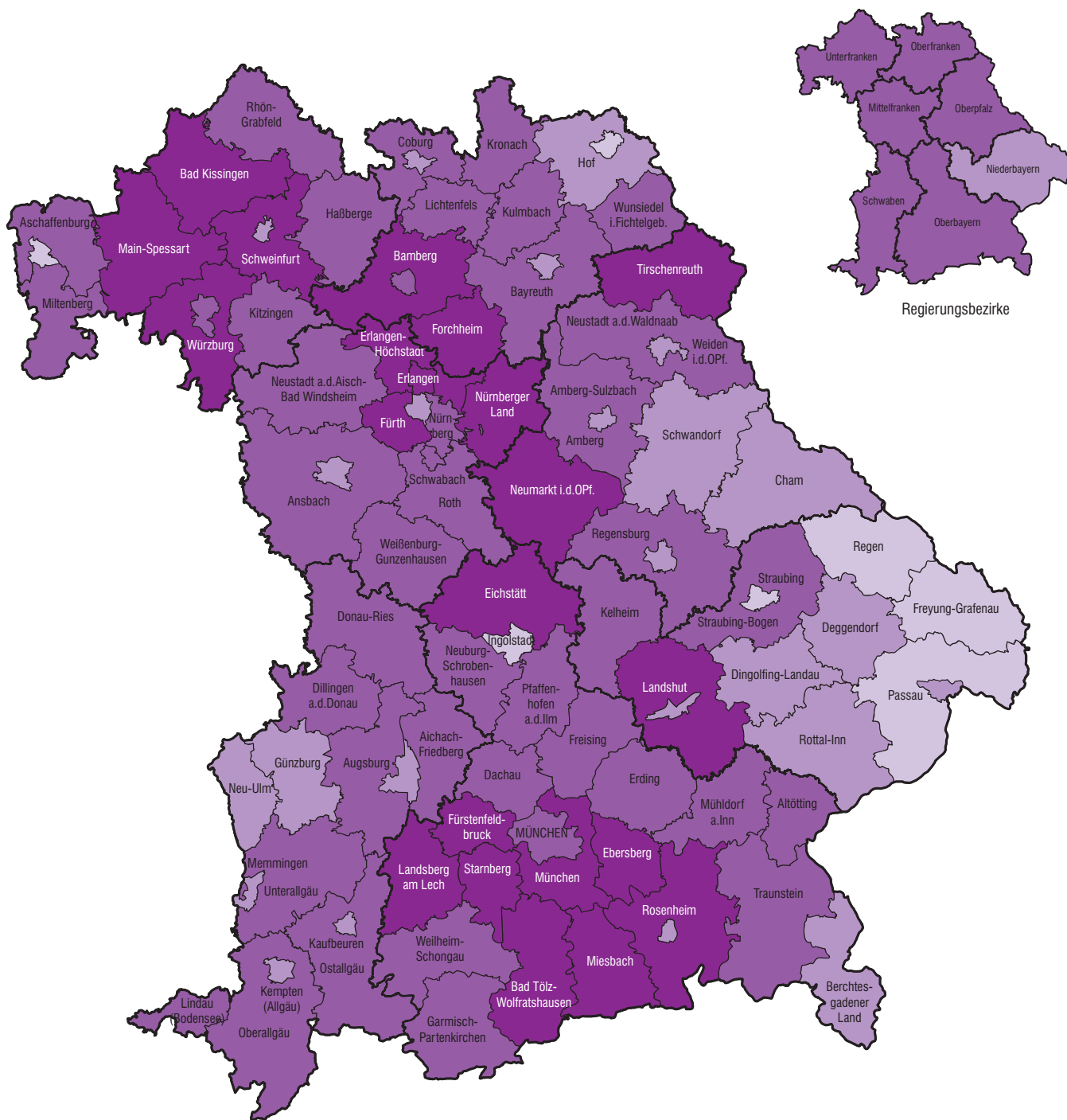
1. Wahlberechtigte, Wähler, Wahlbeteiligung und Stimmenanteile der Wahlvorschläge in den Regierungsbezirken in Prozent



2. Veränderung der Wahlbeteiligung und der Stimmenanteile der Wahlvorschläge in den Regierungsbezirken gegenüber der Europawahl 2004 in Prozentpunkten



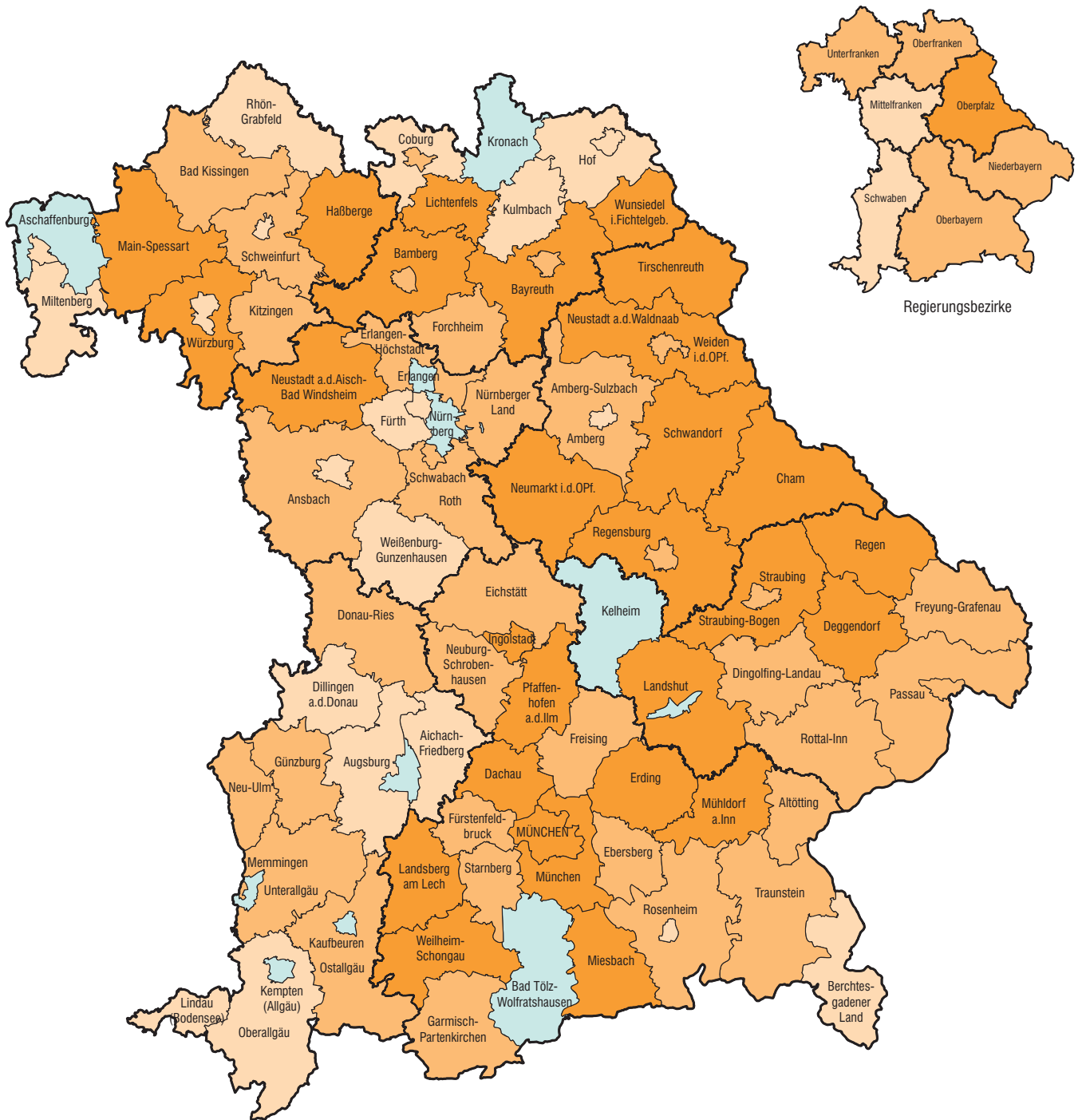
3. Wahlbeteiligung in den kreisfreien Städten und Landkreisen Bayerns in Prozent



Wahlbeteiligung in Prozent		Häufigkeit
	bis unter 35,0	7
	35,0 bis unter 40,0	24
	40,0 bis unter 45,0	43
	45,0 oder mehr	22

Minimum: Lkr Freyung-Grafenau 29,3 %
 Maximum: Lkr Starnberg 51,7 %
Bayern: 42,3 %

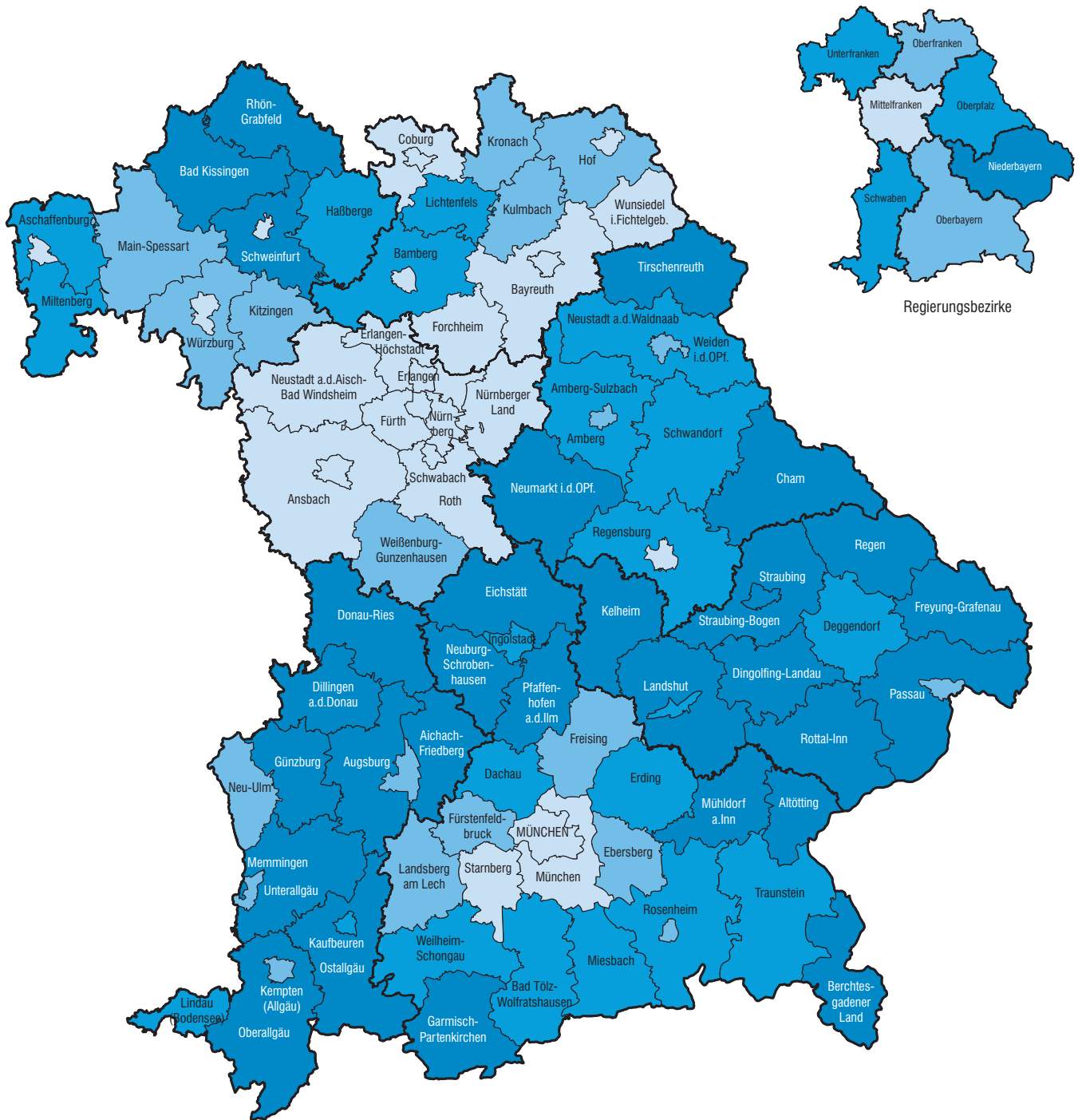
4. Veränderung der Wahlbeteiligung in den kreisfreien Städten und Landkreisen Bayerns gegenüber der Europawahl 2004 in Prozentpunkten



Veränderung in Prozentpunkten		Häufigkeit
	bis unter 0,0	11
	0,0 bis unter 2,0	21
	2,0 bis unter 4,0	36
	4,0 oder mehr	28

Minimum: Krfr. St Kaufbeuren -20,6 %-P.
 Maximum: Lkr Tirschenreuth +7,9 %-P.
Bayern: +2,7 %-P.

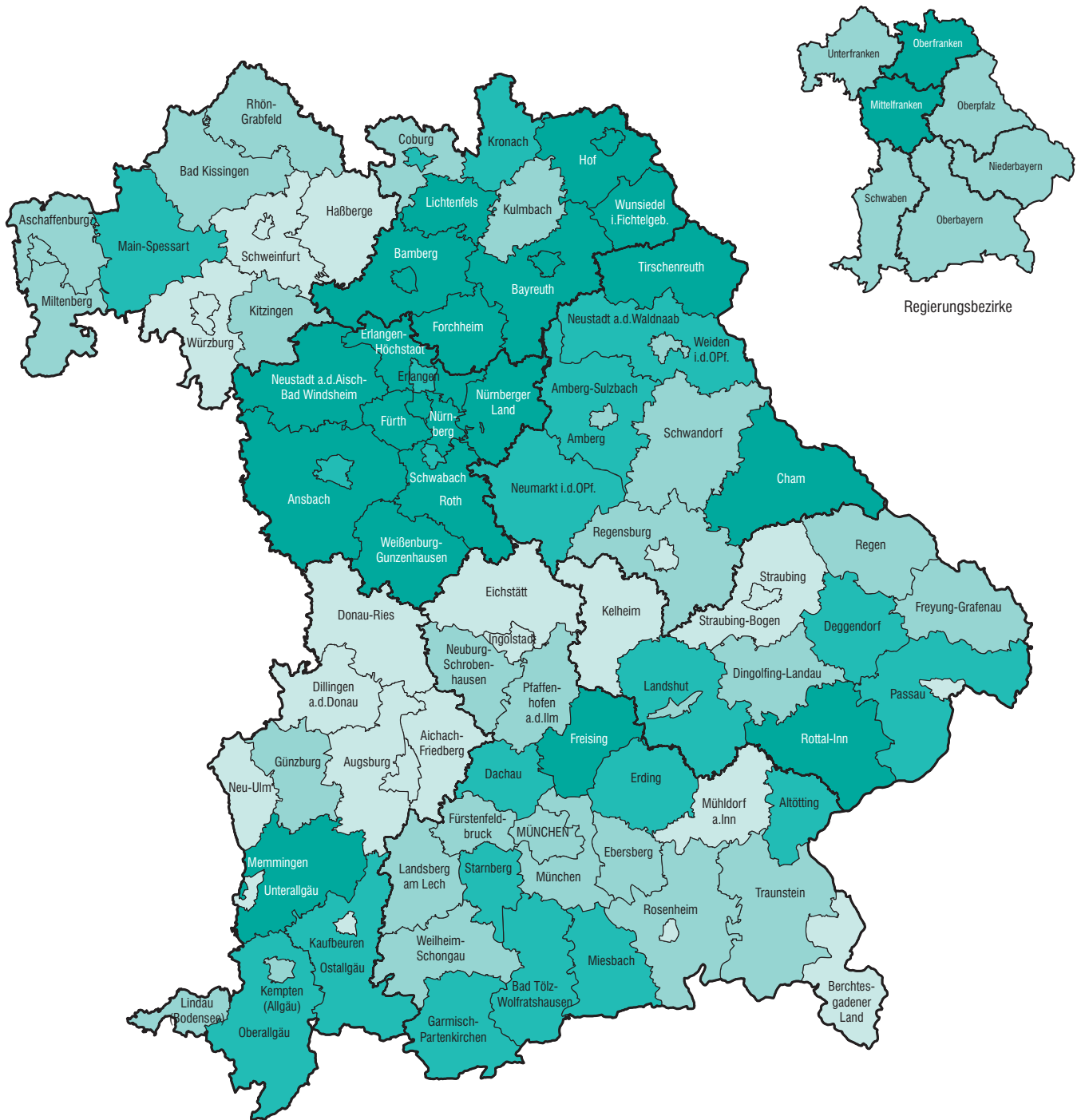
5. CSU: Stimmenanteile in den kreisfreien Städten und Landkreisen Bayerns in Prozent



Stimmenanteile in Prozent	Häufigkeit
bis unter 45,0	26
45,0 bis unter 50,0	19
50,0 bis unter 55,0	21
55,0 oder mehr	30

Minimum: Krfr. St Fürth 31,5 %
 Maximum: Lkr Straubing-Bogen 62,7 %
Bayern: 48,1 %

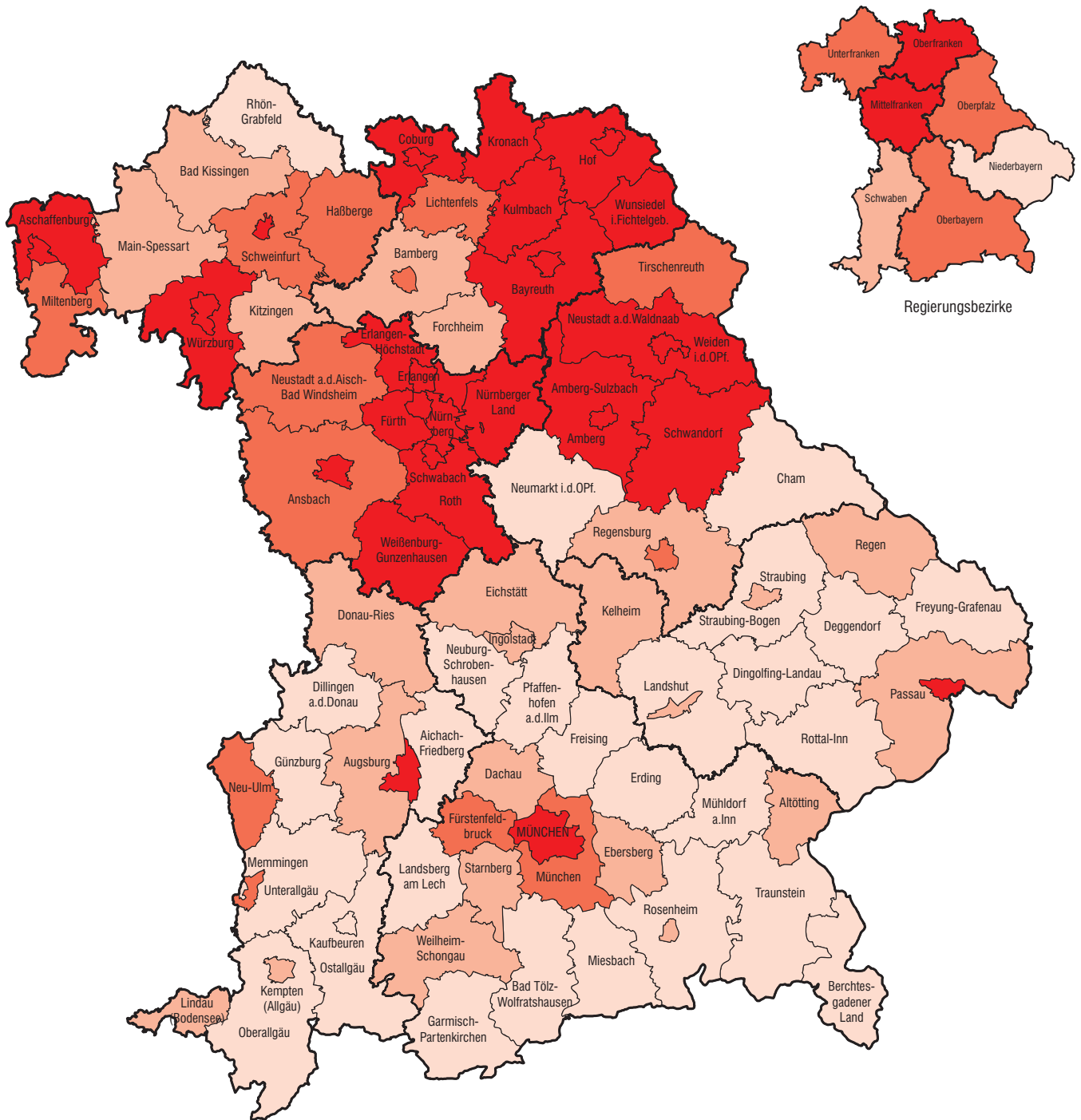
6. CSU: Veränderung der Stimmenanteile in den kreisfreien Städten und Landkreisen Bayerns gegenüber der Europawahl 2004 in Prozentpunkten



Veränderung in Prozentpunkten		Häufigkeit
	bis unter -11,0	23
	-11,0 bis unter -9,0	21
	-9,0 bis unter -7,0	29
	-7,0 oder mehr	23

Minimum: Lkr Bayreuth -18,0 %-P.
 Maximum: Krfr. St Ingolstadt -1,6 %-P.
Bayern: -9,3 %-P.

7. SPD: Stimmenanteile in den kreisfreien Städten und Landkreisen Bayerns in Prozent



Stimmenanteile
in Prozent

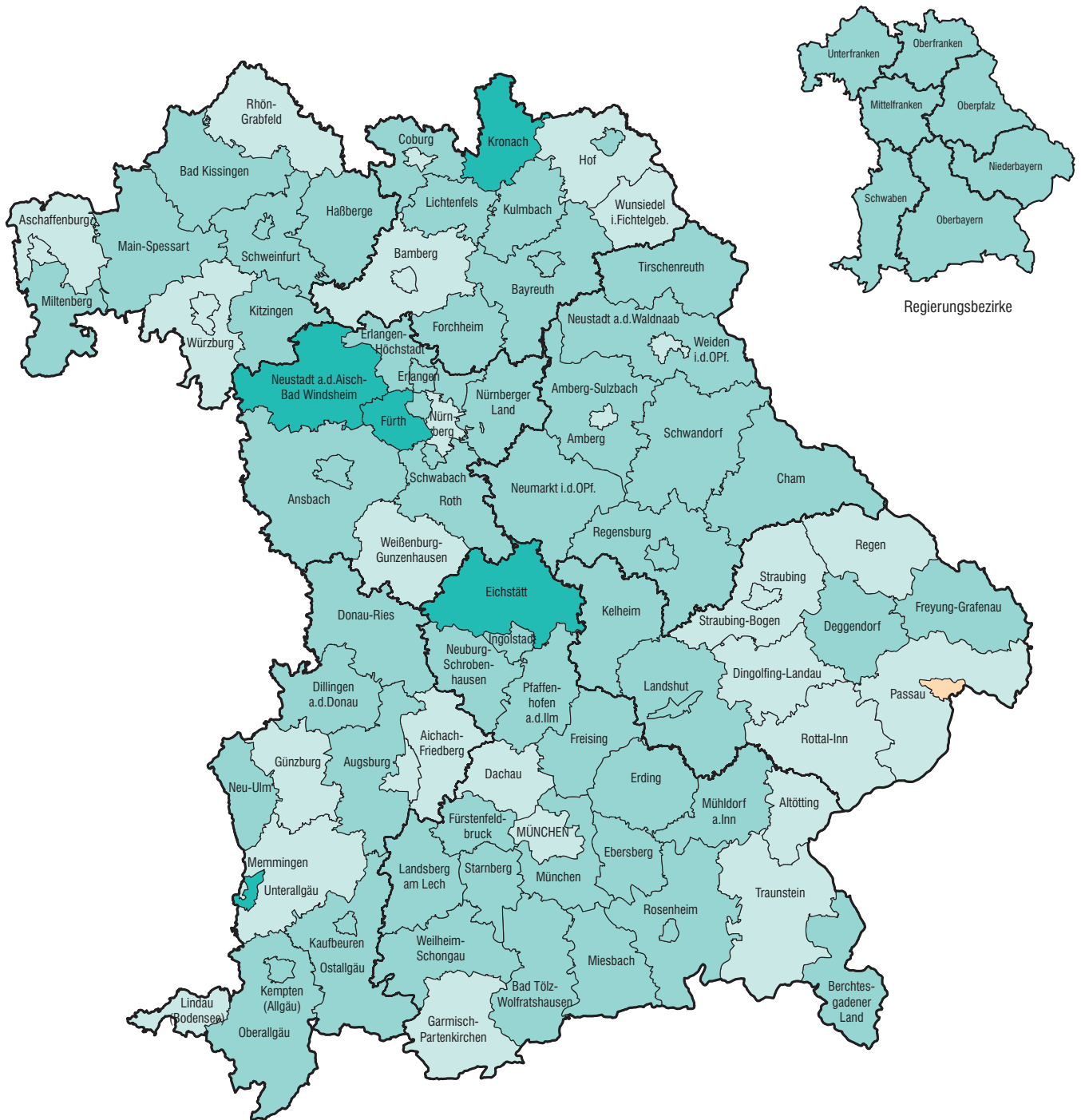
Stimmenanteil	Häufigkeit
bis unter 10,0	28
10,0 bis unter 12,0	23
12,0 bis unter 14,0	13
14,0 oder mehr	32

Minimum: Lkr Straubing-Bogen 6,3 %

Maximum: Lkr Wunsiedel i.Fichtelgebirge 23,0 %

Bayern: 12,9 %

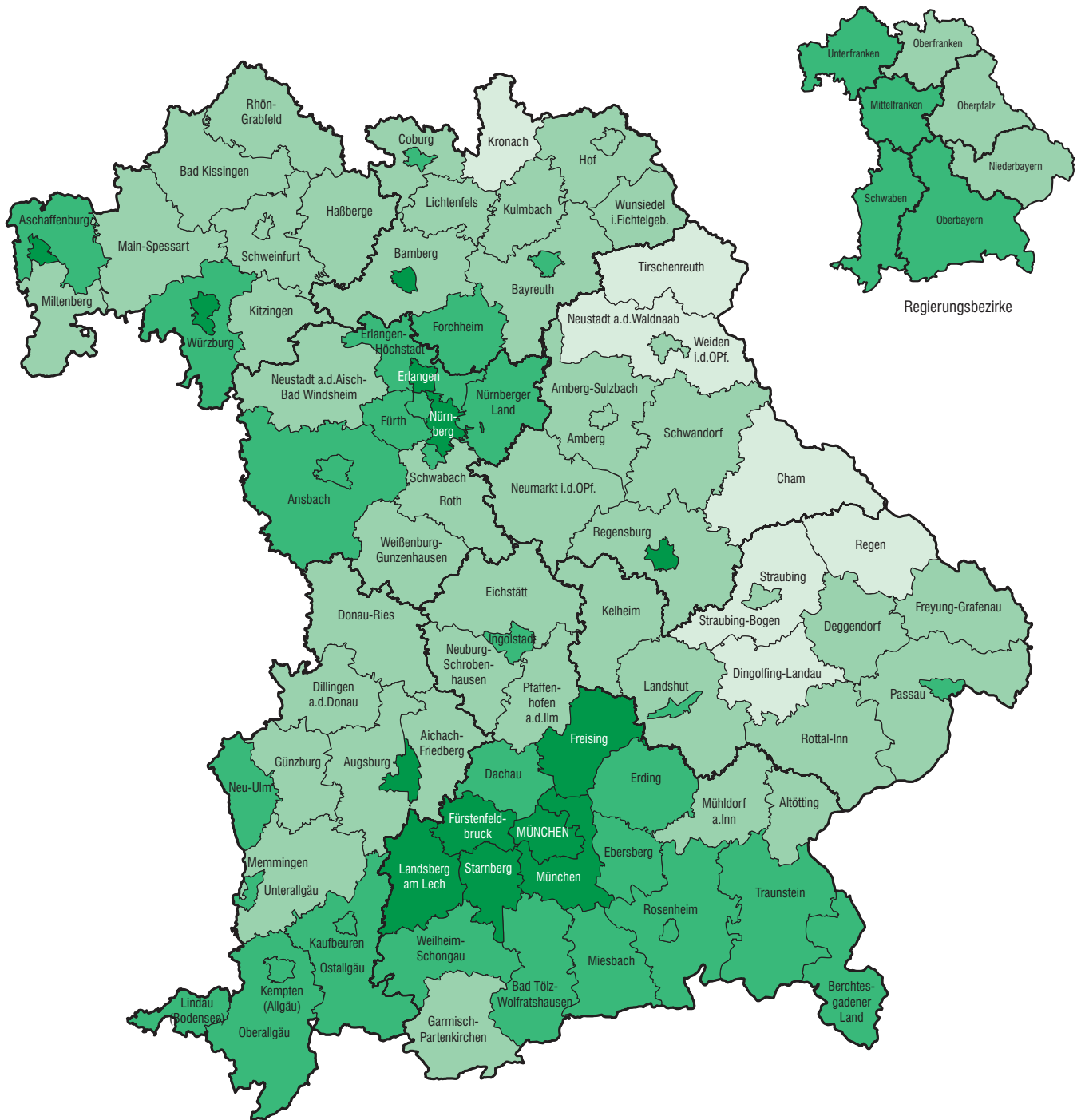
8. SPD: Veränderung der Stimmenanteile in den kreisfreien Städten und Landkreisen Bayerns gegenüber der Europawahl 2004 in Prozentpunkten



Veränderung in Prozentpunkten		Häufigkeit
	bis unter -4,0	5
	-4,0 bis unter -2,0	60
	-2,0 bis unter 0,0	30
	0,0 oder mehr	1

Minimum: Lkr Kronach -6,1 %-P.
 Maximum: Krfr. St Passau +1,7 %-P.
Bayern: -2,4 %-P.

9. GRÜNE: Stimmenanteile in den kreisfreien Städten und Landkreisen Bayerns in Prozent



Stimmenanteile
in Prozent

Stimmenanteil	Häufigkeit
bis unter 5,0	7
5,0 bis unter 10,0	44
10,0 bis unter 15,0	32
15,0 oder mehr	13

Minimum: Lkr Straubing-Bogen 3,2 %
 Maximum: Krfr. St München 21,4 %
Bayern: 11,5 %

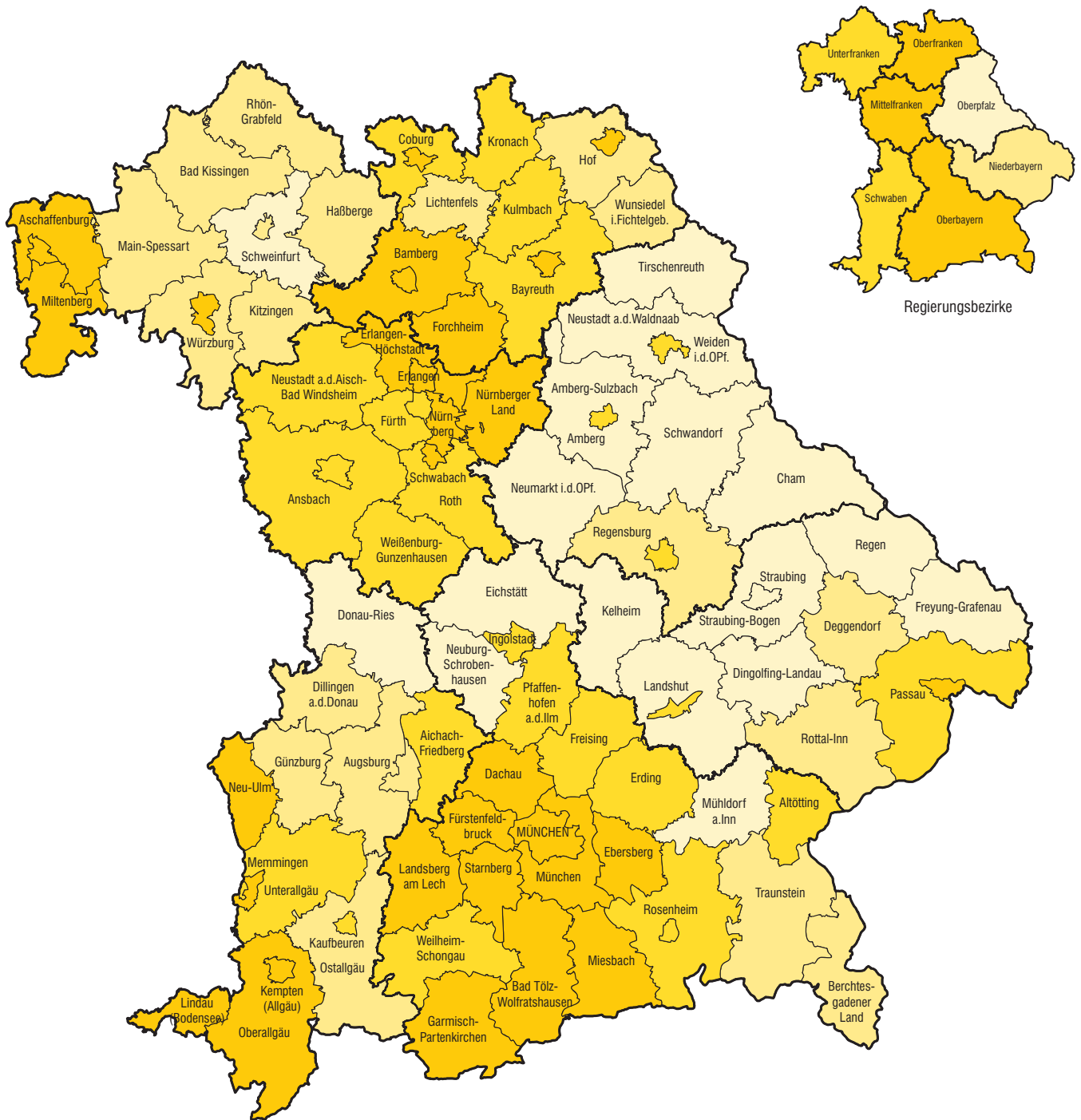
10. GRÜNE: Veränderung der Stimmenanteile in den kreisfreien Städten und Landkreisen Bayerns gegenüber der Europawahl 2004 in Prozentpunkten



Veränderung in Prozentpunkten		Häufigkeit
	bis unter -1,0	9
	-1,0 bis unter 0,0	45
	0,0 bis unter 1,0	32
	1,0 oder mehr	10

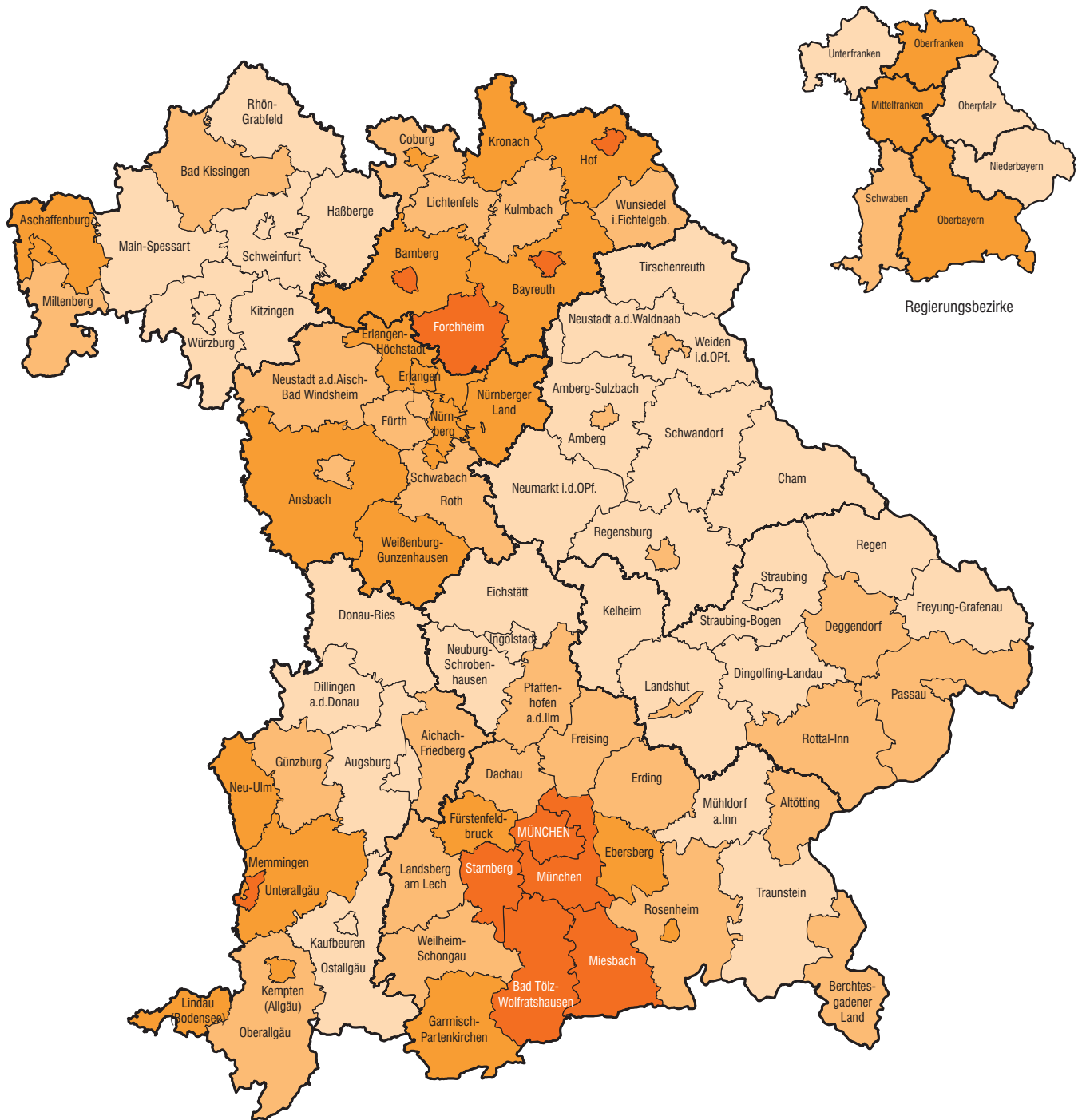
Minimum: Krfr. St Ansbach -2,5 %-P.
 Maximum: Krfr. St Kaufbeuren +3,5 %-P.
Bayern: -0,2 %-P.

11. FDP: Stimmenanteile in den kreisfreien Städten und Landkreisen Bayerns in Prozent



Stimmenanteile in Prozent		Häufigkeit		
	bis unter 7,0	18	Minimum: Lkr Schwandorf	5,5 %
	7,0 bis unter 8,0	20	Maximum: Lkr Starnberg	15,2 %
	8,0 bis unter 9,0	27	Bayern:	9,0 %
	9,0 oder mehr	31		

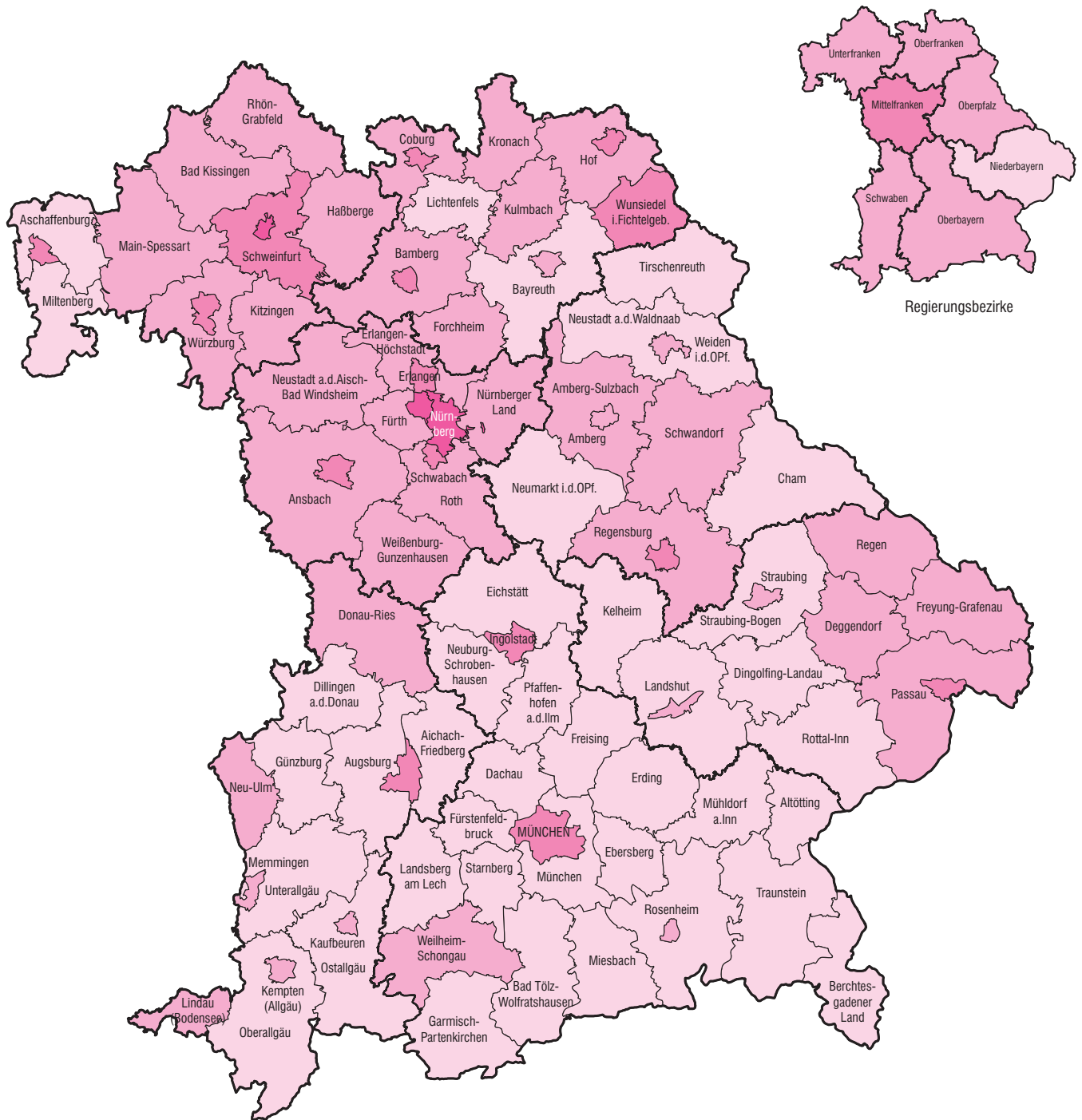
12. FDP: Veränderung der Stimmenanteile in den kreisfreien Städten und Landkreisen Bayerns gegenüber der Europawahl 2004 in Prozentpunkten



Veränderung in Prozentpunkten		Häufigkeit
	bis unter 4,0	33
	4,0 bis unter 5,0	31
	5,0 bis unter 6,0	22
	6,0 oder mehr	10

Minimum: Lkr Straubing-Bogen +2,7 %-P.
 Maximum: Lkr Starnberg +7,7 %-P.
Bayern: +4,8 %-P.

13. DIE LINKE: Stimmenanteile in den kreisfreien Städten und Landkreisen Bayerns in Prozent



Stimmenanteile in Prozent

	bis unter 2,0
	2,0 bis unter 3,0
	3,0 bis unter 4,0
	4,0 oder mehr

Häufigkeit

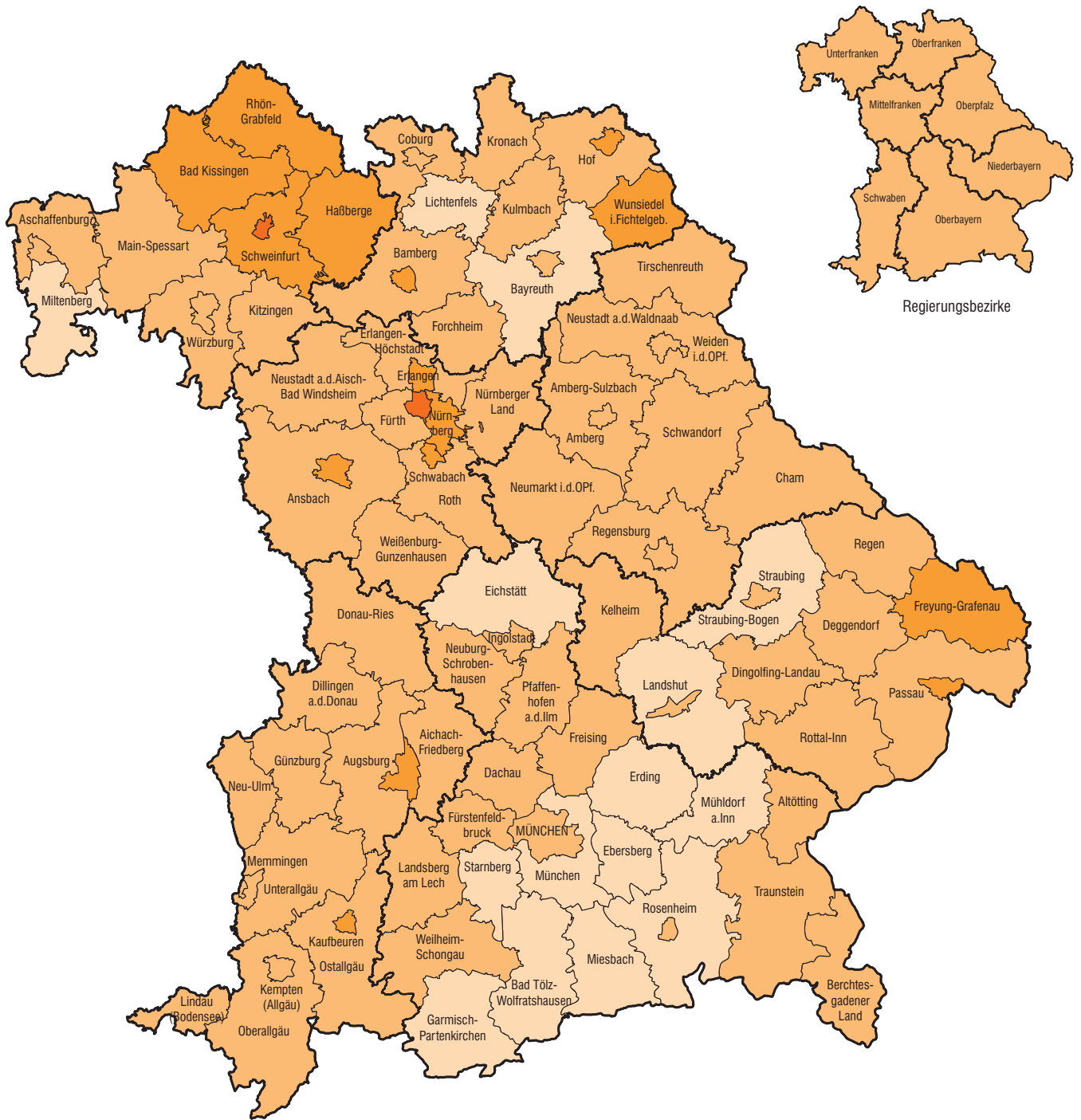
39
39
15
3

Minimum: Lkr Straubing-Bogen 1,2 %

Maximum: Krfr. St Schweinfurt 5,9 %

Bayern: 2,3 %

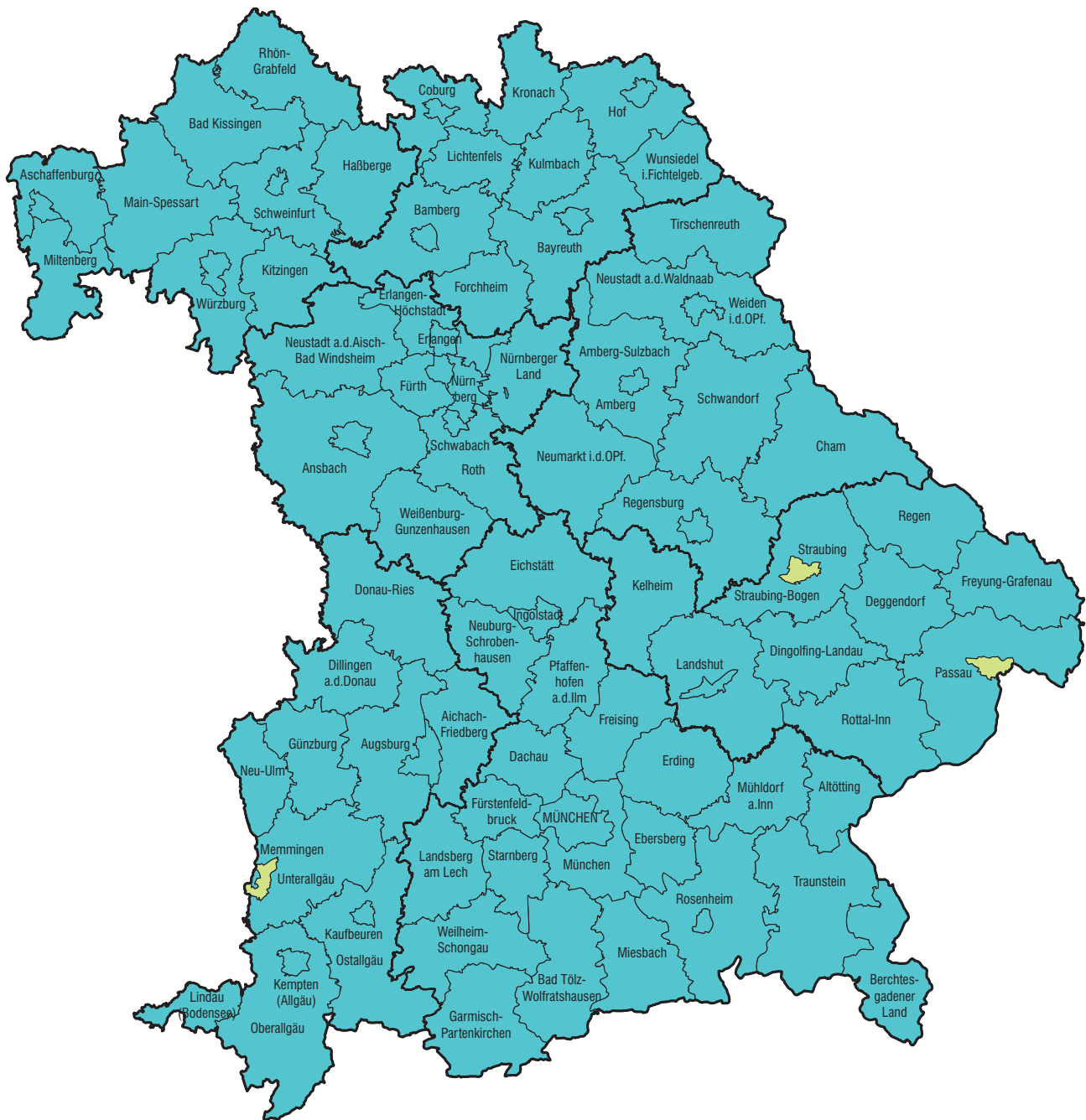
14. DIE LINKE: Veränderung der Stimmenanteile in den kreisfreien Städten und Landkreisen Bayerns gegenüber der Europawahl 2004 in Prozentpunkten



Veränderung in Prozentpunkten	Häufigkeit
bis unter 1,0	15
1,0 bis unter 2,0	64
2,0 bis unter 3,0	15
3,0 oder mehr	2

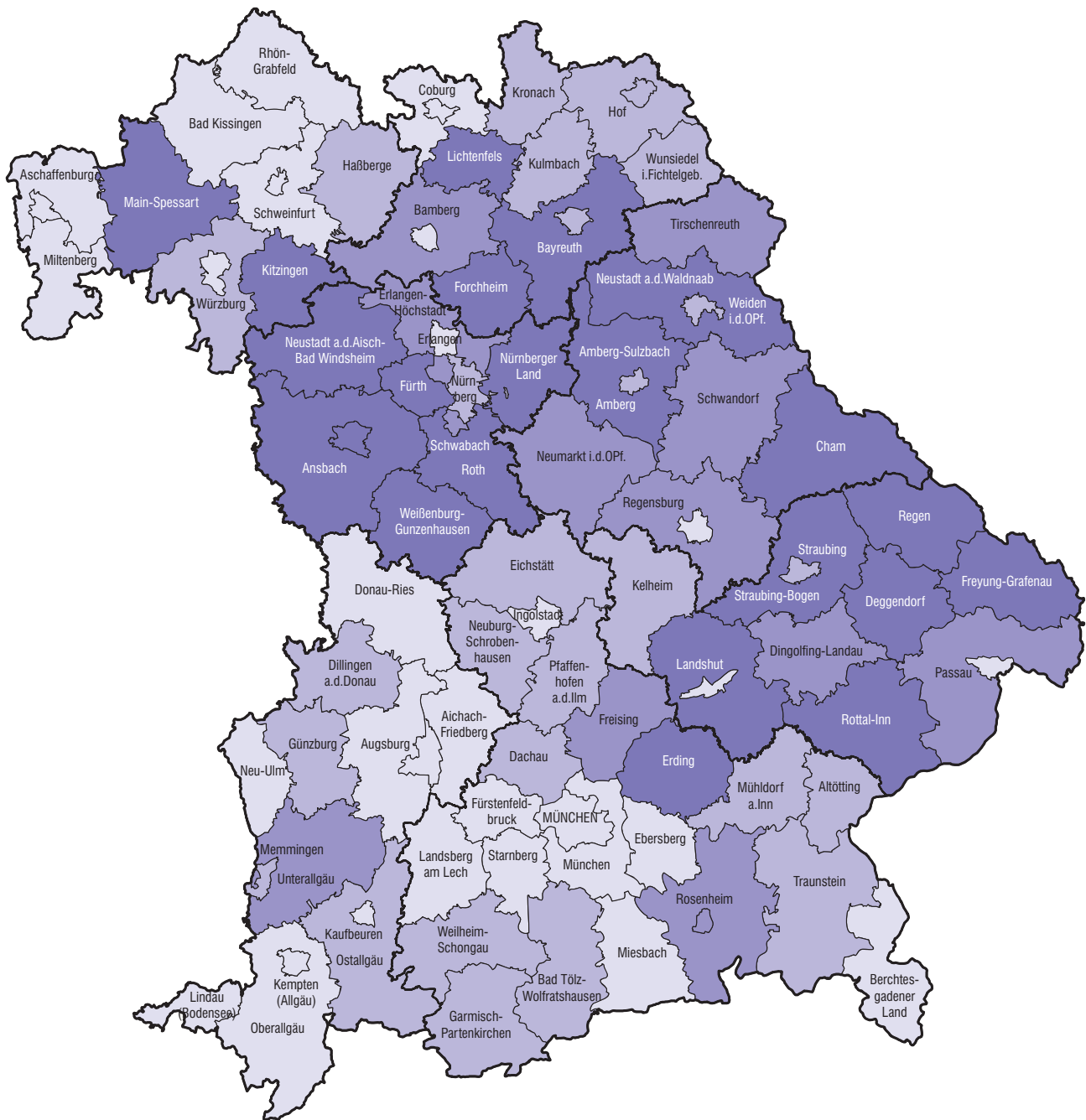
Minimum: Lkr Ebersberg +0,8 %-P.
 Maximum: Krfr. St Schweinfurt +4,7 %-P.
Bayern: +1,4 %-P.

15. Stärkster nicht im europäischen Parlament verteilter Wahlvorschlag in den kreisfreien Städten und Landkreisen Bayerns

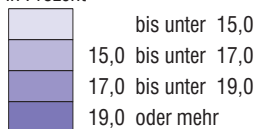


stärkster nicht verteilter Wahlvorschlag	Häufigkeit
FW	93
ödp	3

16. Stimmenanteil der nicht im europäischen Parlament vertretenen Wahlvorschläge in den kreisfreien Städten und Landkreisen Bayerns in Prozent



Stimmenanteil in Prozent



Häufigkeit

33
27
14
22

Minimum: Krfr. St Aschaffenburg

11,3 %

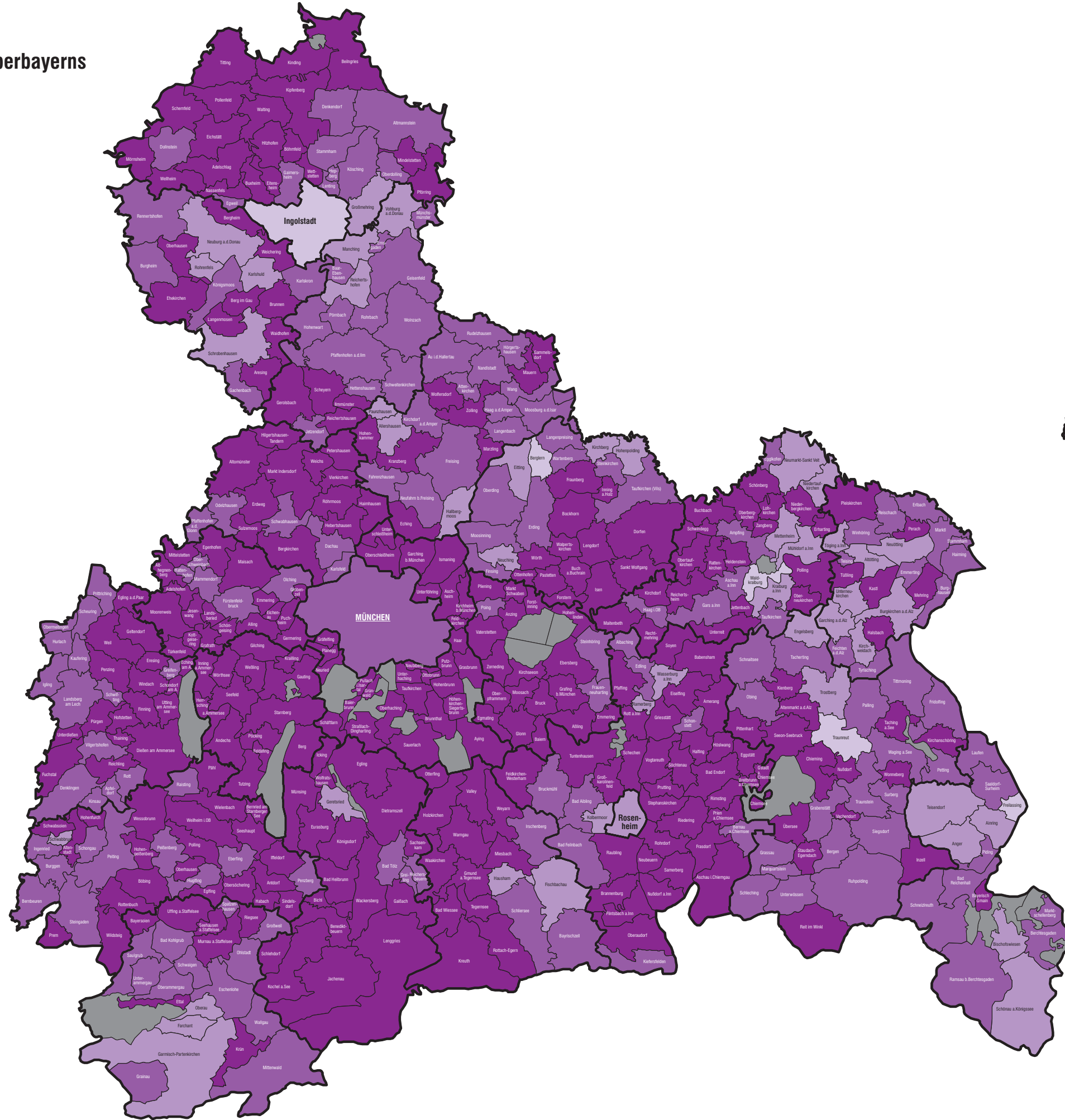
Maximum: Lkr Neustadt a.d.Aisch-Bad Windsheim

27,1 %

Bayern:

16,2 %

17. Wahlbeteiligung in den Gemeinden Oberbayerns in Prozent



Oberbayern
Kreisfreie Städte/Landkreise



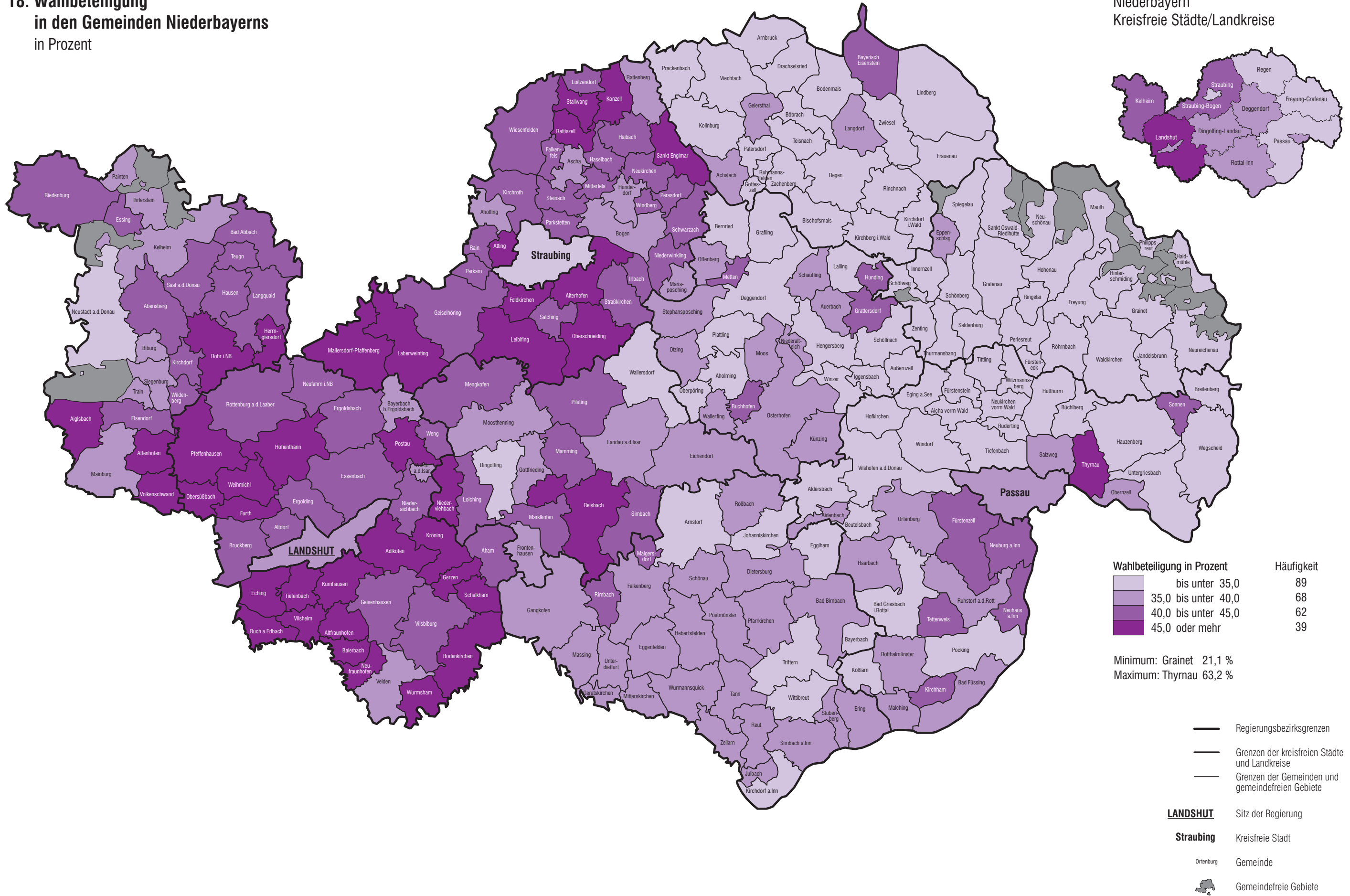
Wahlbeteiligung in Prozent	Häufigkeit
bis unter 35,0	5
35,0 bis unter 40,0	45
40,0 bis unter 45,0	156
45,0 oder mehr	294

Minimum: Waldkraiburg 33,2 %
Maximum: Inzell 68,9 %

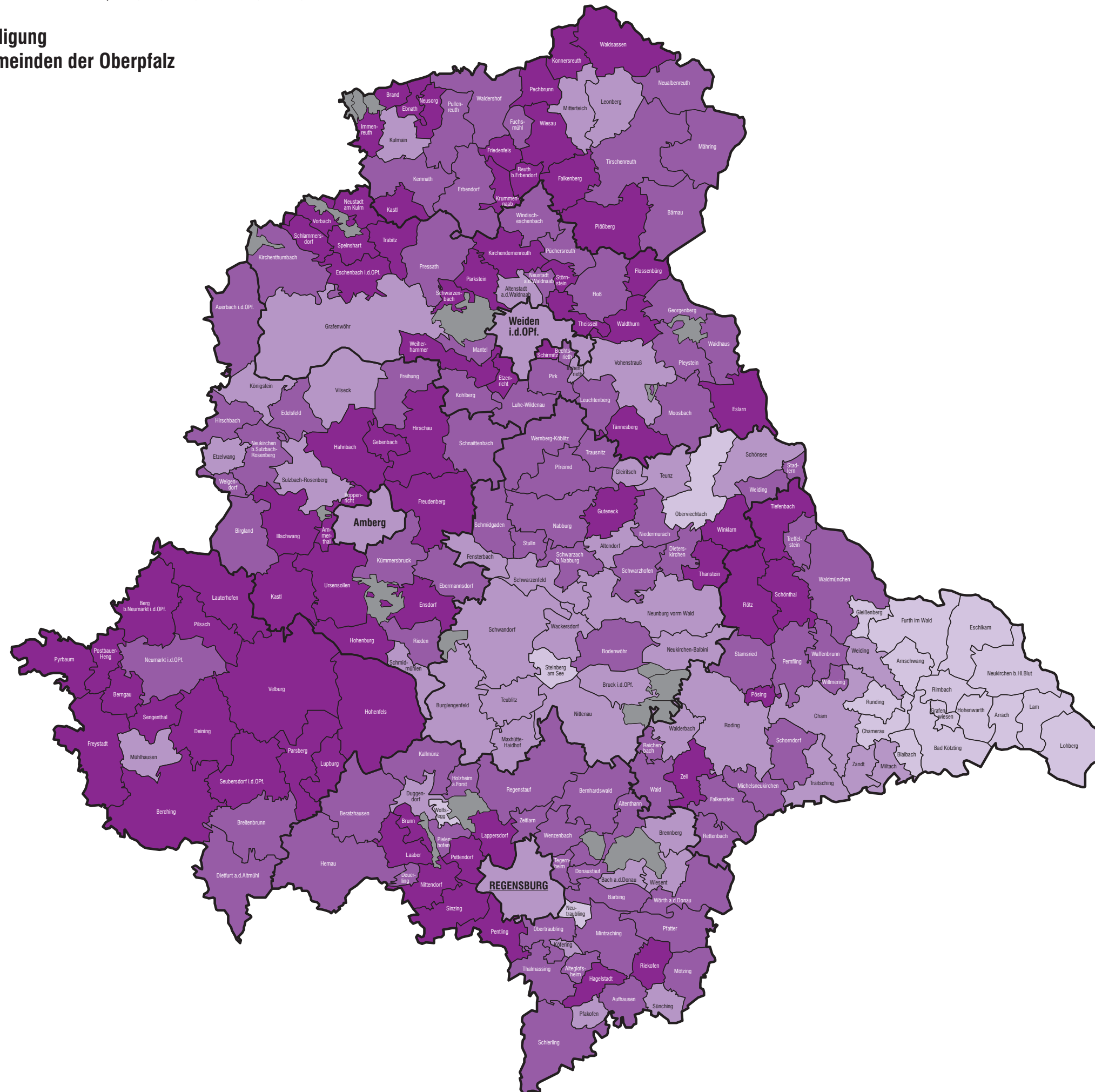
- Regierungsbezirksgrenzen
- Grenzen der kreisfreien Städte und Landkreise
- Grenzen der Gemeinden und gemeindefreien Gebiete
- MÜNCHEN** Sitz der Regierung
- Ingolstadt** Kreisfreie Stadt
- Ismaning Gemeinde
- Gemeindefreie Gebiete

18. Wahlbeteiligung in den Gemeinden Niederbayerns in Prozent

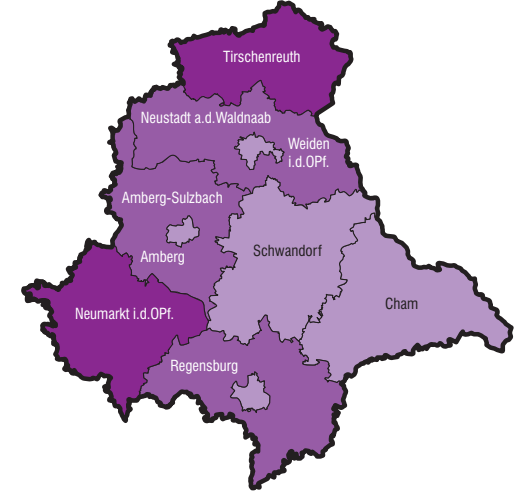
Niederbayern
Kreisfreie Städte/Landkreise



19. Wahlbeteiligung in den Gemeinden der Oberpfalz in Prozent



Oberpfalz
Kreisfreie Städte/Landkreise



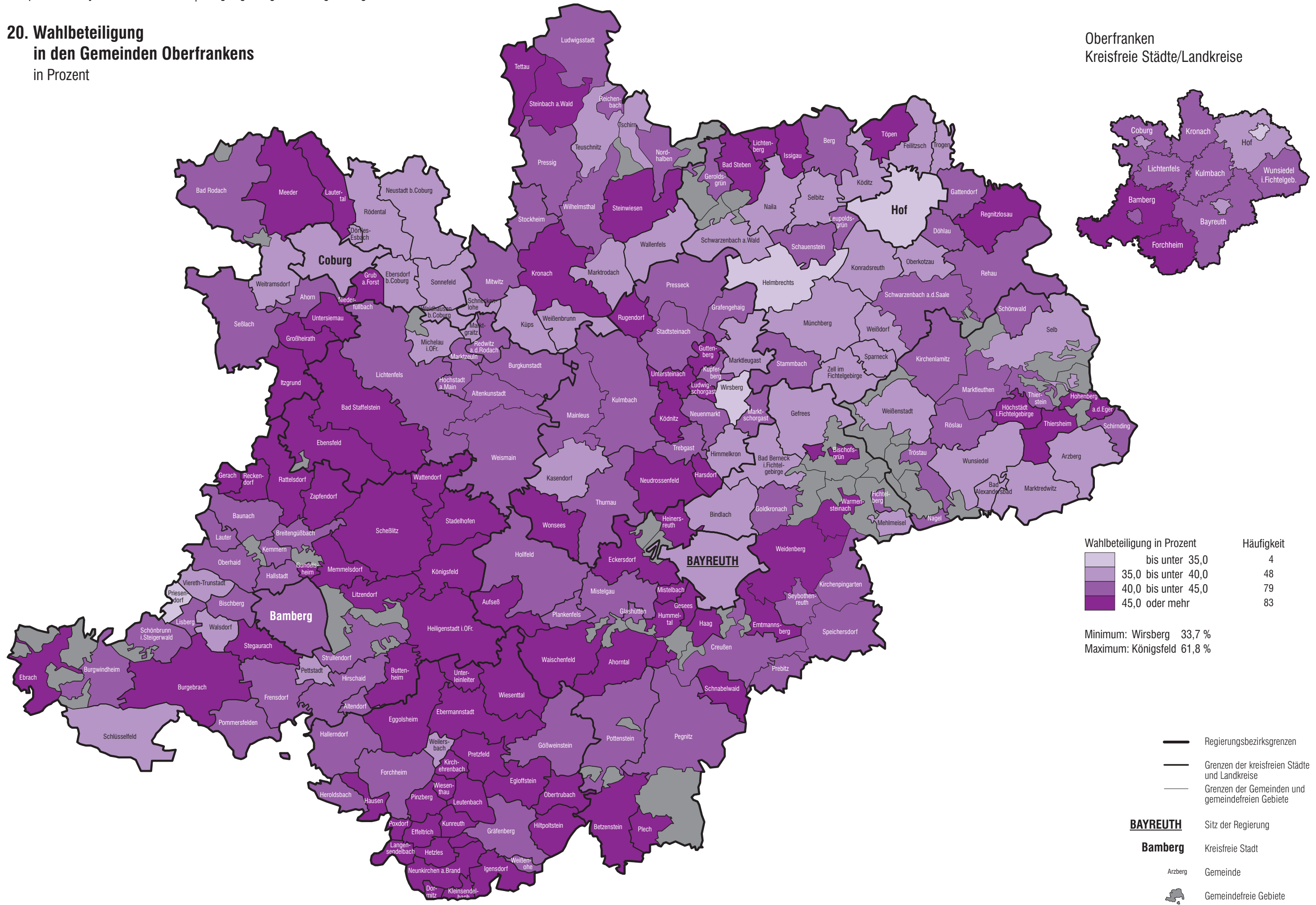
Wahlbeteiligung in Prozent	Häufigkeit
bis unter 35,0	19
35,0 bis unter 40,0	45
40,0 bis unter 45,0	87
45,0 oder mehr	75

Minimum: Arrach 22,3 %
Maximum: Immenreuth 76,2 %

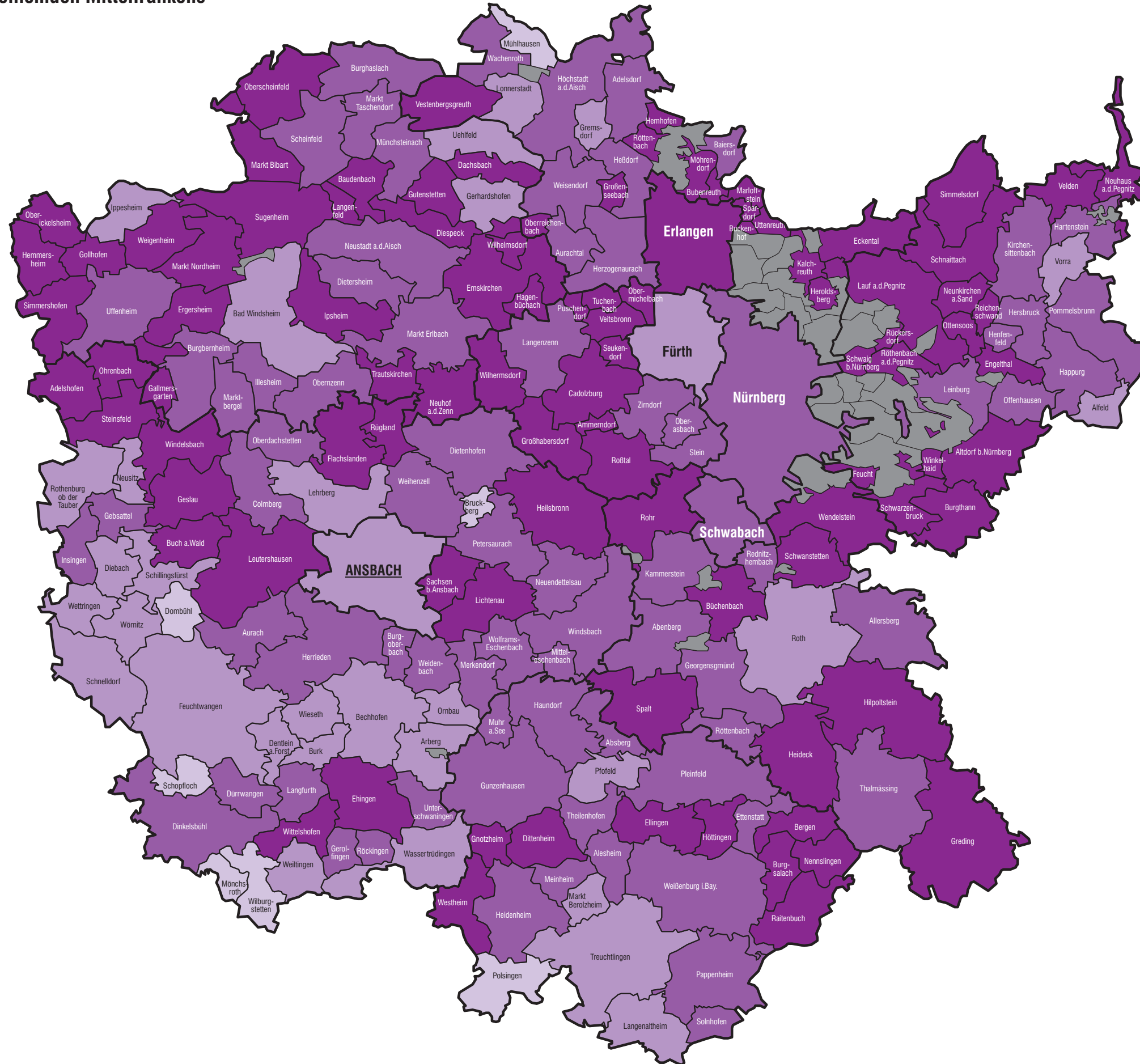
- Regierungsbezirksgrenzen
- Grenzen der kreisfreien Städte und Landkreise
- Grenzen der Gemeinden und gemeindefreien Gebiete
- REGENSBURG** Sitz der Regierung
- Weiden i.d.OPf.** Kreisfreie Stadt
- Rimbach Gemeinde
- Gemeindefreie Gebiete

20. Wahlbeteiligung in den Gemeinden Oberfrankens in Prozent

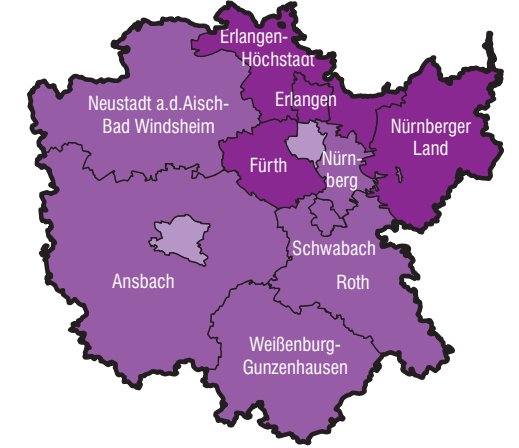
Oberfranken
Kreisfreie Städte/Landkreise



21. Wahlbeteiligung in den Gemeinden Mittelfrankens in Prozent



Mittelfranken
Kreisfreie Städte/Landkreise

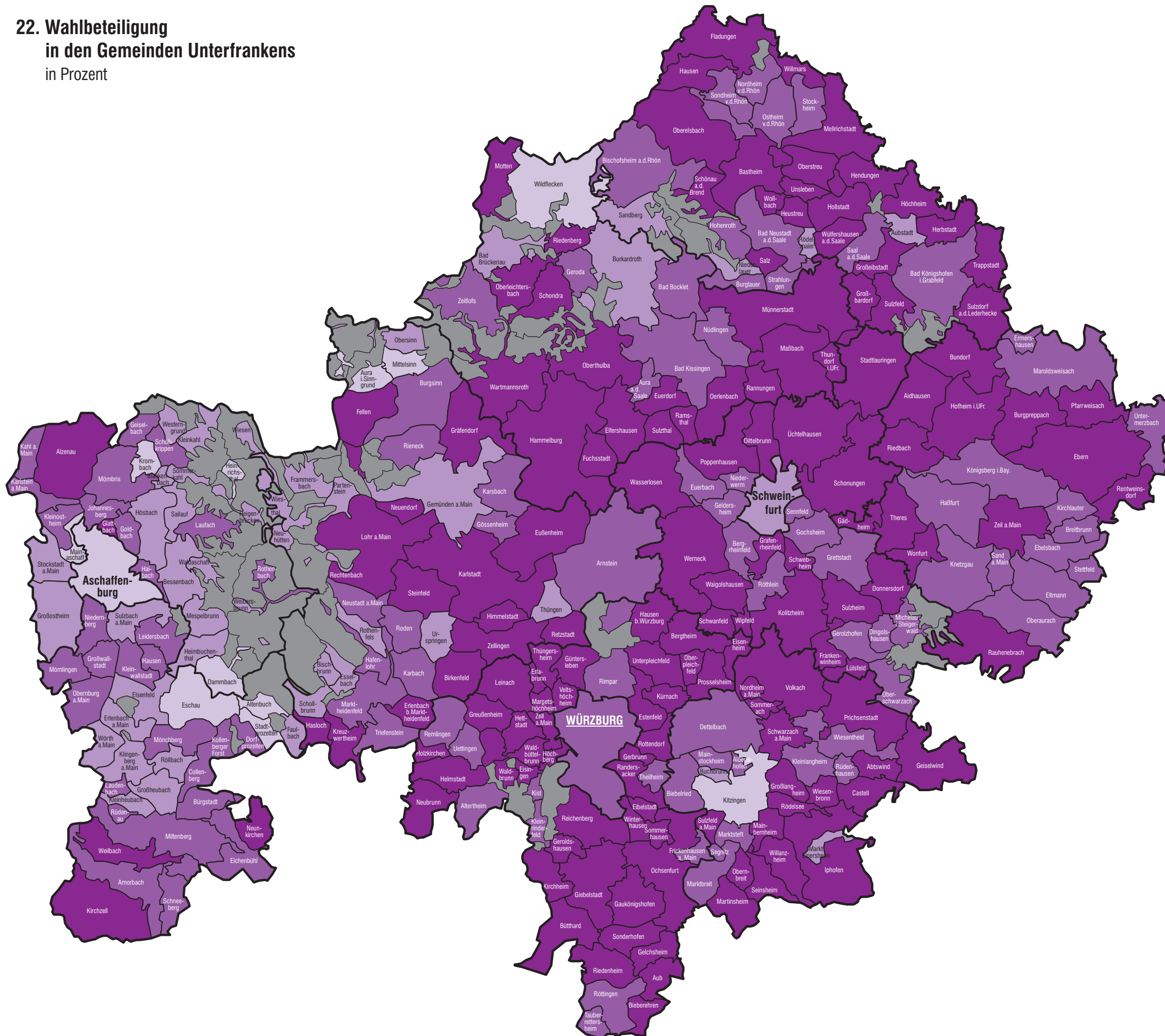


Wahlbeteiligung in Prozent		Häufigkeit
	bis unter 35,0	7
	35,0 bis unter 40,0	32
	40,0 bis unter 45,0	76
	45,0 oder mehr	95

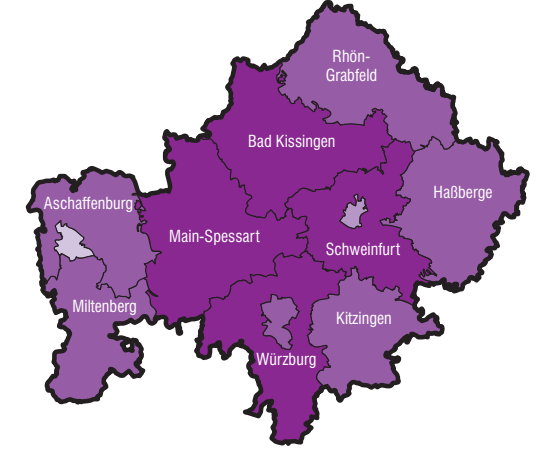
Minimum: Mönchsroth 29,9 %
Maximum: Simmershofen 60,8 %

- Regierungsbezirksgrenzen
- Grenzen der kreisfreien Städte und Landkreise
- Grenzen der Gemeinden und gemeindefreien Gebiete
- ANSBACH** Sitz der Regierung
- Schwabach** Kreisfreie Stadt
- Greding Gemeinde
- Gemeindefreie Gebiete

22. Wahlbeteiligung in den Gemeinden Unterfrankens in Prozent



Unterfranken
Kreisfreie Städte/Landkreise

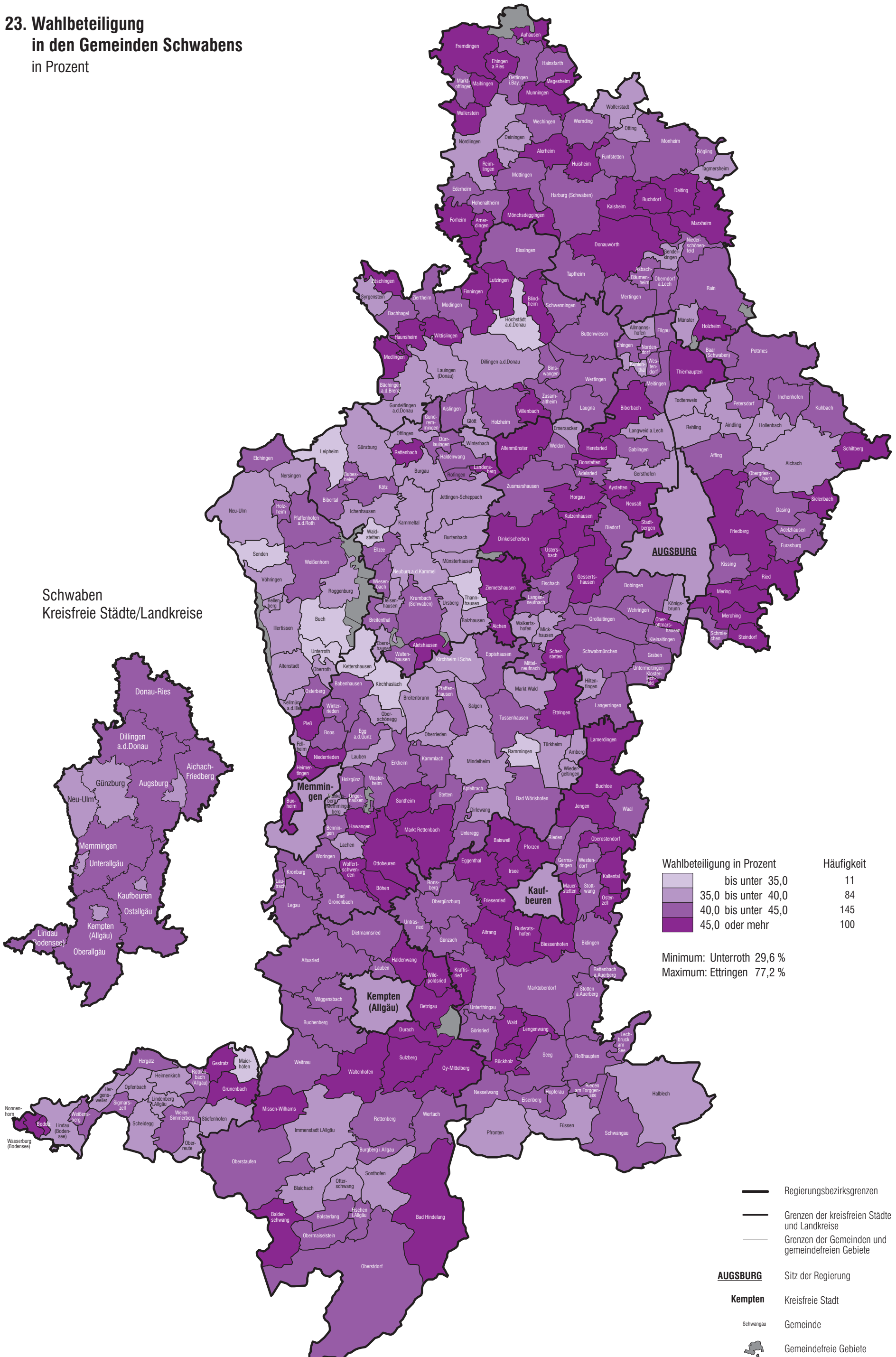


Wahlbeteiligung in Prozent	Häufigkeit
bis unter 35,0	12
35,0 bis unter 40,0	46
40,0 bis unter 45,0	102
45,0 oder mehr	148

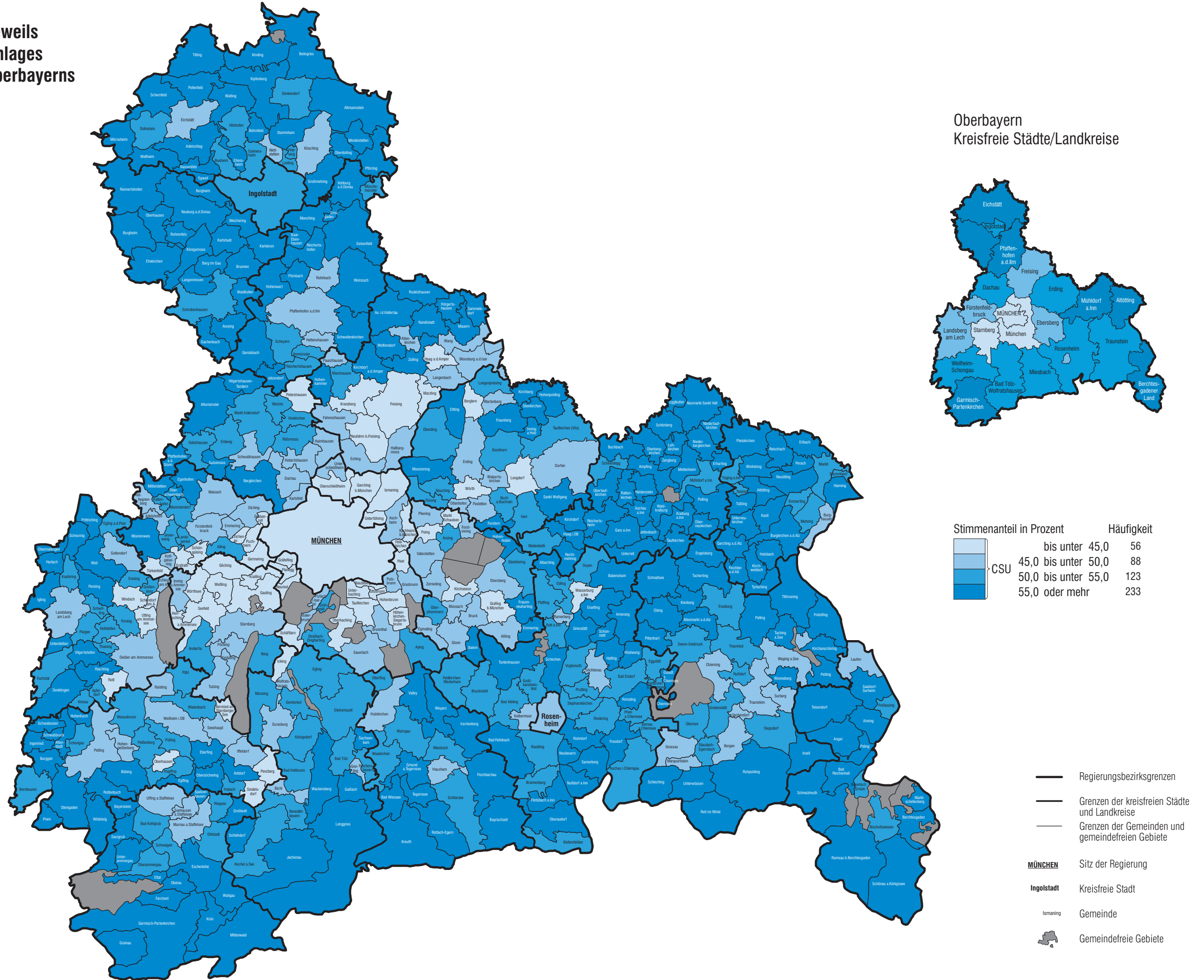
Minimum: Dammbach 30,1 %
Maximum: Fellen 74,1 %

- Regierungsbezirksgrenzen
- Grenzen der kreisfreien Städte und Landkreise
- Grenzen der Gemeinden und gemeindefreien Gebiete
- WÜRZBURG** Sitz der Regierung
- Schweinfurt** Kreisfreie Stadt
- Sulzheim Gemeinde
- Gemeindefreie Gebiete

23. Wahlbeteiligung in den Gemeinden Schwabens in Prozent

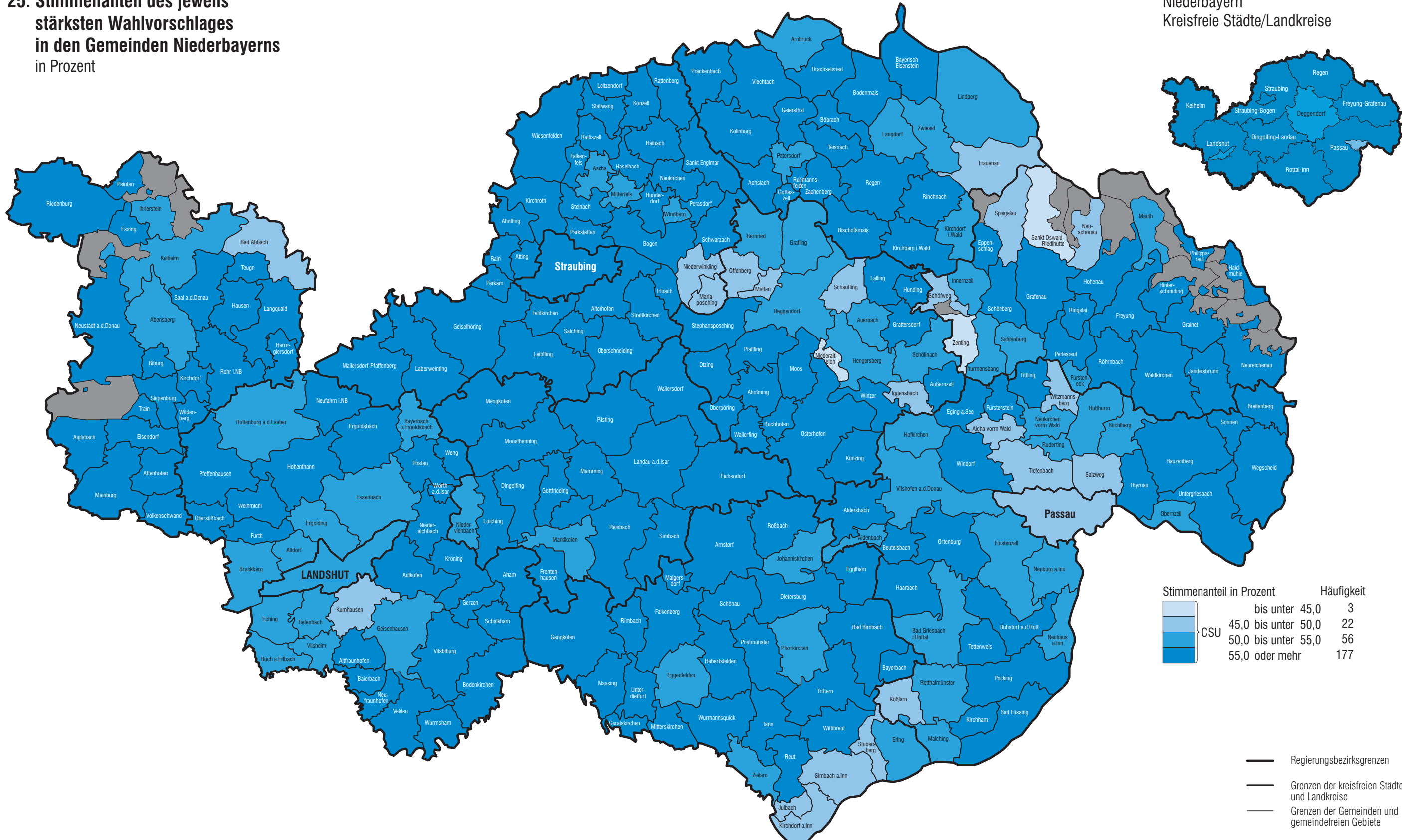


24. Stimmenanteil des jeweils stärksten Wahlvorschlages in den Gemeinden Oberbayerns in Prozent



25. Stimmenanteil des jeweils stärksten Wahlvorschlages in den Gemeinden Niederbayerns in Prozent

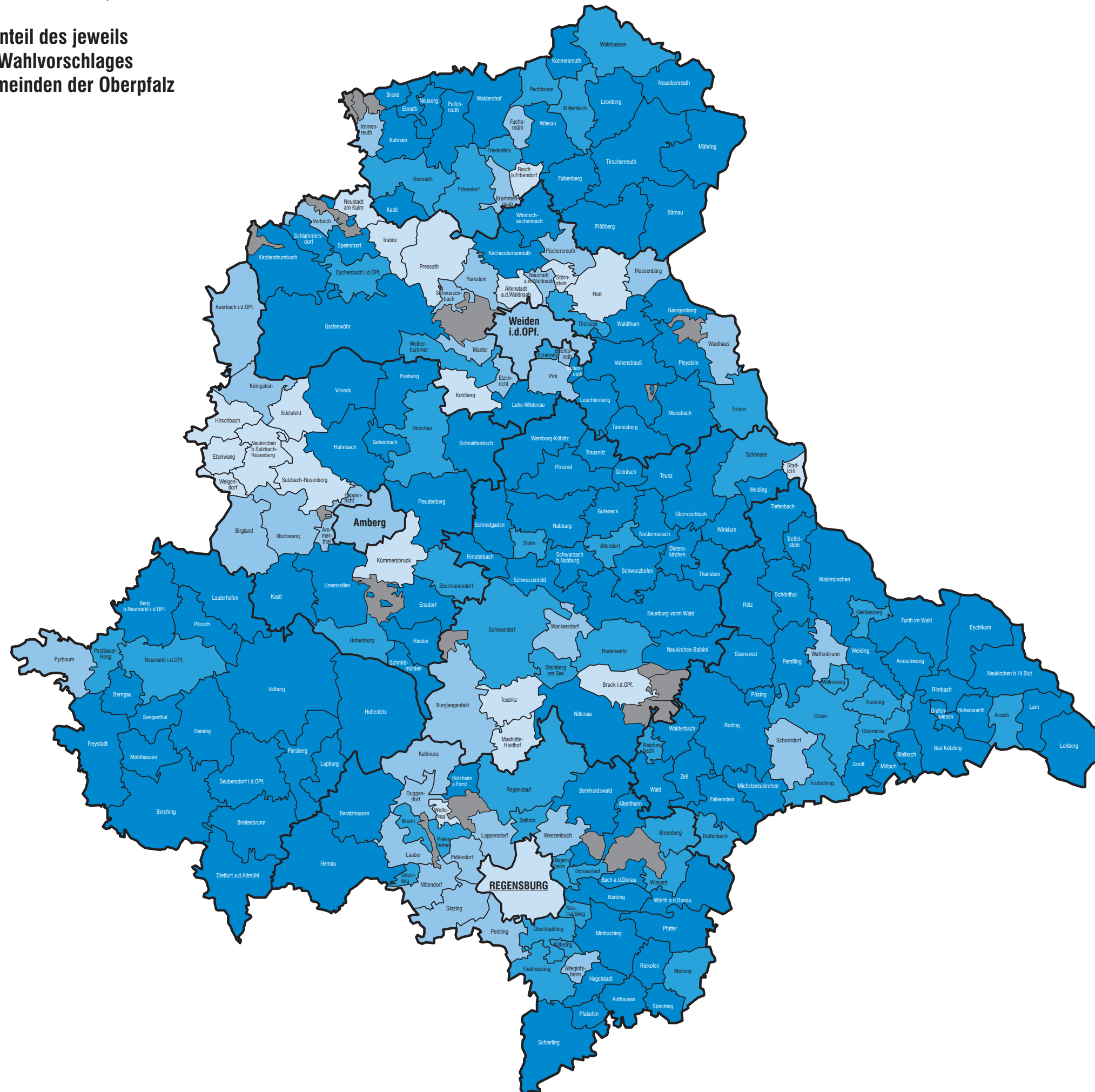
Niederbayern
Kreisfreie Städte/Landkreise



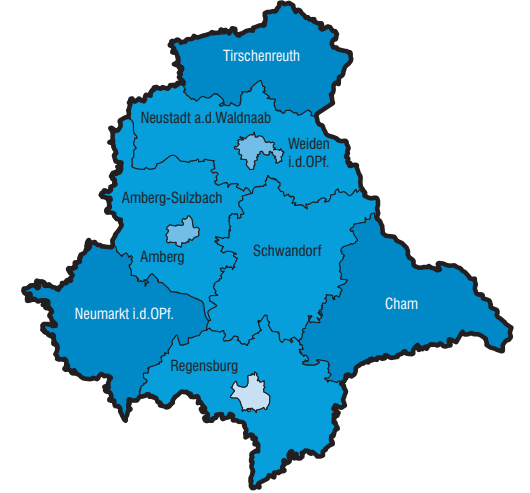
CSU	Stimmenanteil in Prozent	Häufigkeit
	bis unter 45,0	3
	45,0 bis unter 50,0	22
	50,0 bis unter 55,0	56
	55,0 oder mehr	177

- Regierungsbezirksgrenzen
- Grenzen der kreisfreien Städte und Landkreise
- Grenzen der Gemeinden und gemeindefreien Gebiete
- LANDSHUT** Sitz der Regierung
- Straubing** Kreisfreie Stadt
- Ortenburg Gemeinde
- Gemeindefreie Gebiete

26. Stimmenanteil des jeweils stärksten Wahlvorschlages in den Gemeinden der Oberpfalz in Prozent



Oberpfalz
Kreisfreie Städte/Landkreise

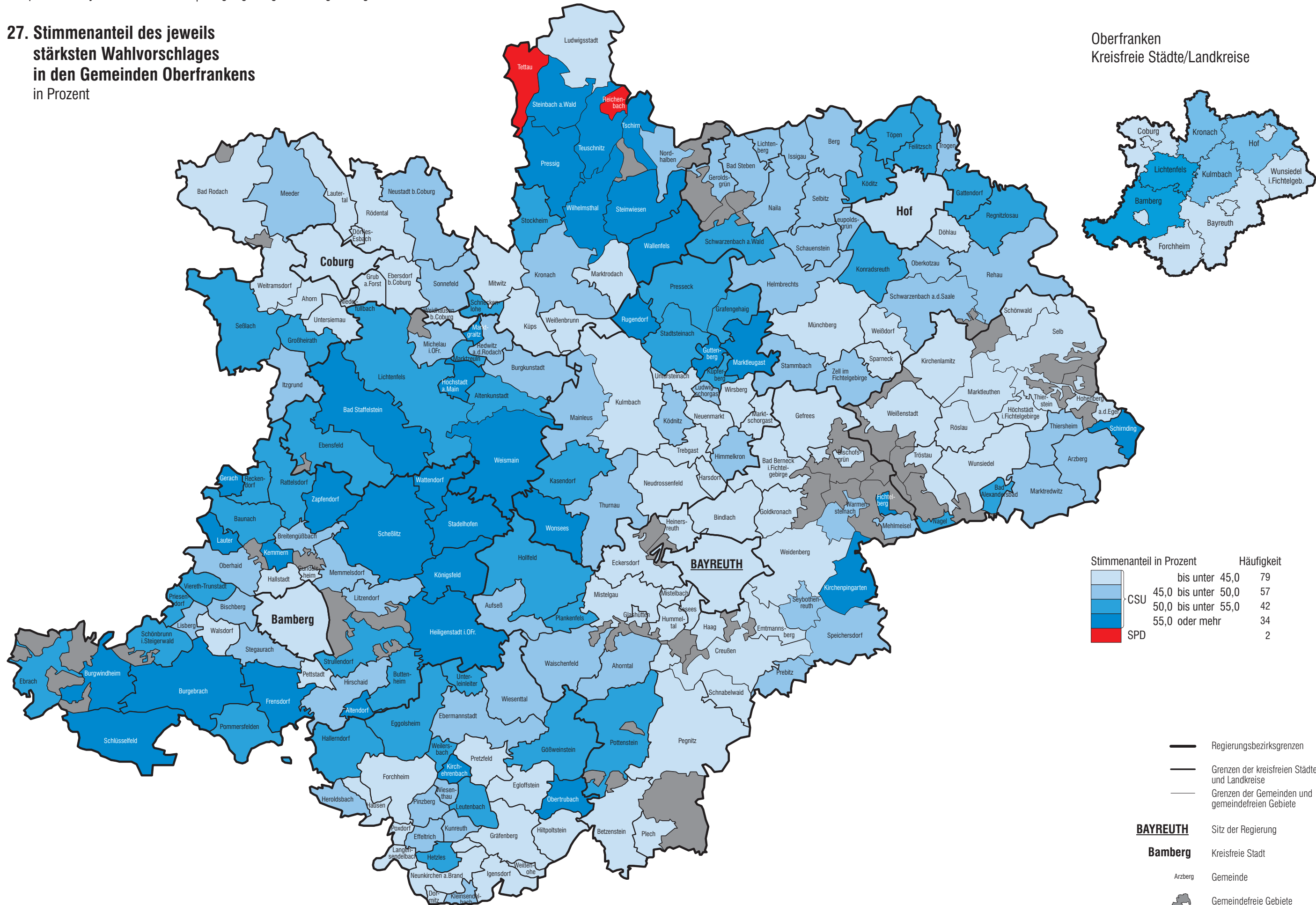


Stimmenanteil in Prozent		Häufigkeit
CSU	bis unter 45,0	21
	45,0 bis unter 50,0	37
	50,0 bis unter 55,0	45
	55,0 oder mehr	123

- Regierungsbezirksgrenzen
- Grenzen der kreisfreien Städte und Landkreise
- Grenzen der Gemeinden und gemeindefreien Gebiete
- REGENSBURG** Sitz der Regierung
- Weiden i.d.OPf.** Kreisfreie Stadt
- Rimbach Gemeinde
- Gemeindefreie Gebiete

27. Stimmenanteil des jeweils stärksten Wahlvorschlages in den Gemeinden Oberfrankens in Prozent

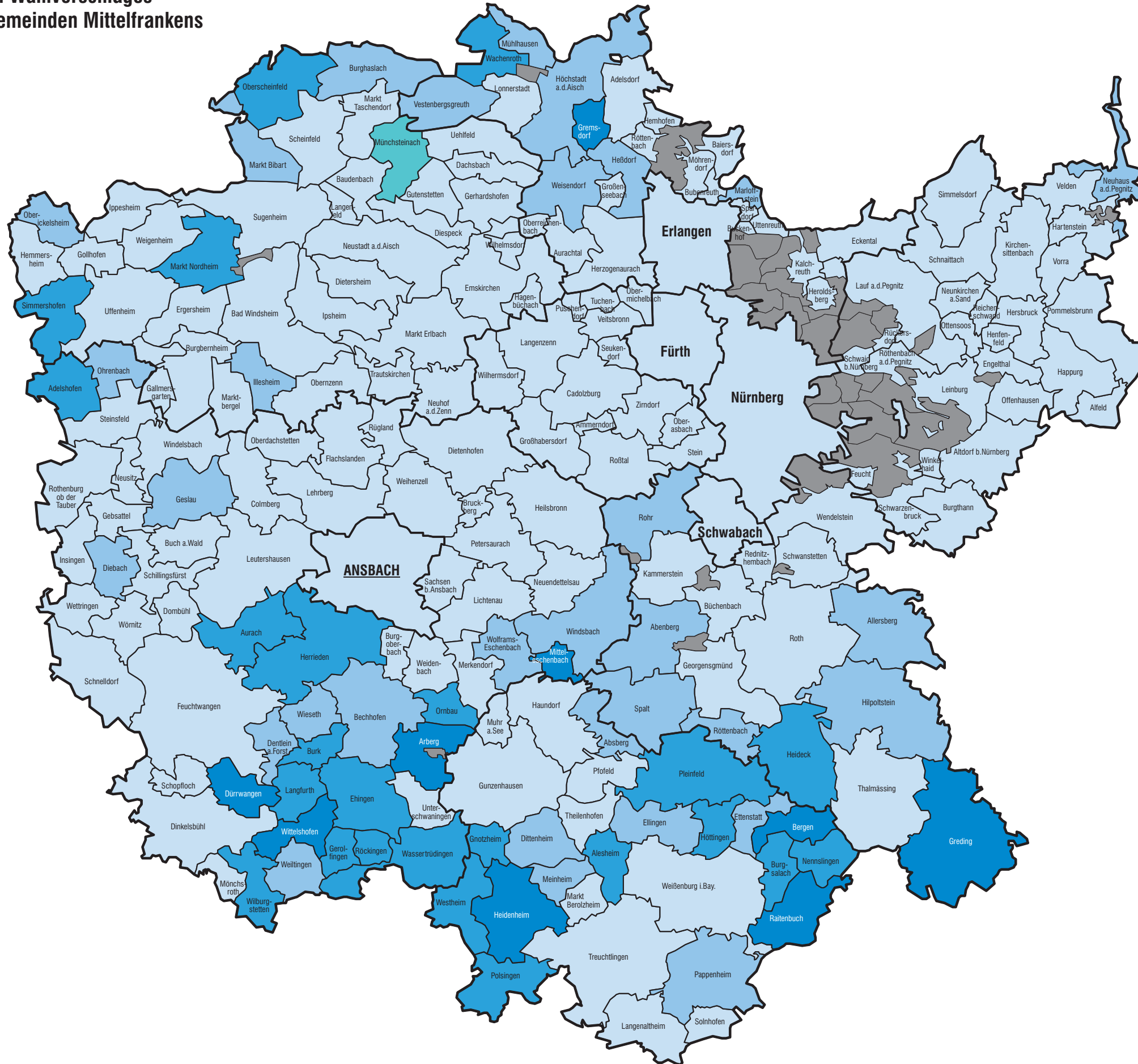
Oberfranken
Kreisfreie Städte/Landkreise



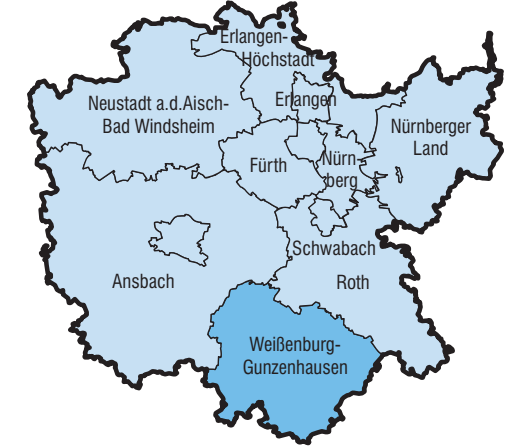
Stimmenanteil in Prozent		Häufigkeit
CSU	bis unter 45,0	79
	45,0 bis unter 50,0	57
	50,0 bis unter 55,0	42
	55,0 oder mehr	34
SPD		2

- Regierungsbezirksgrenzen
- Grenzen der kreisfreien Städte und Landkreise
- Grenzen der Gemeinden und gemeindefreien Gebiete
- BAYREUTH** Sitz der Regierung
- Bamberg** Kreisfreie Stadt
- Arzberg Gemeinde
- Gemeindefreie Gebiete

28. Stimmenanteil des jeweils stärksten Wahlvorschlages in den Gemeinden Mittelfrankens in Prozent



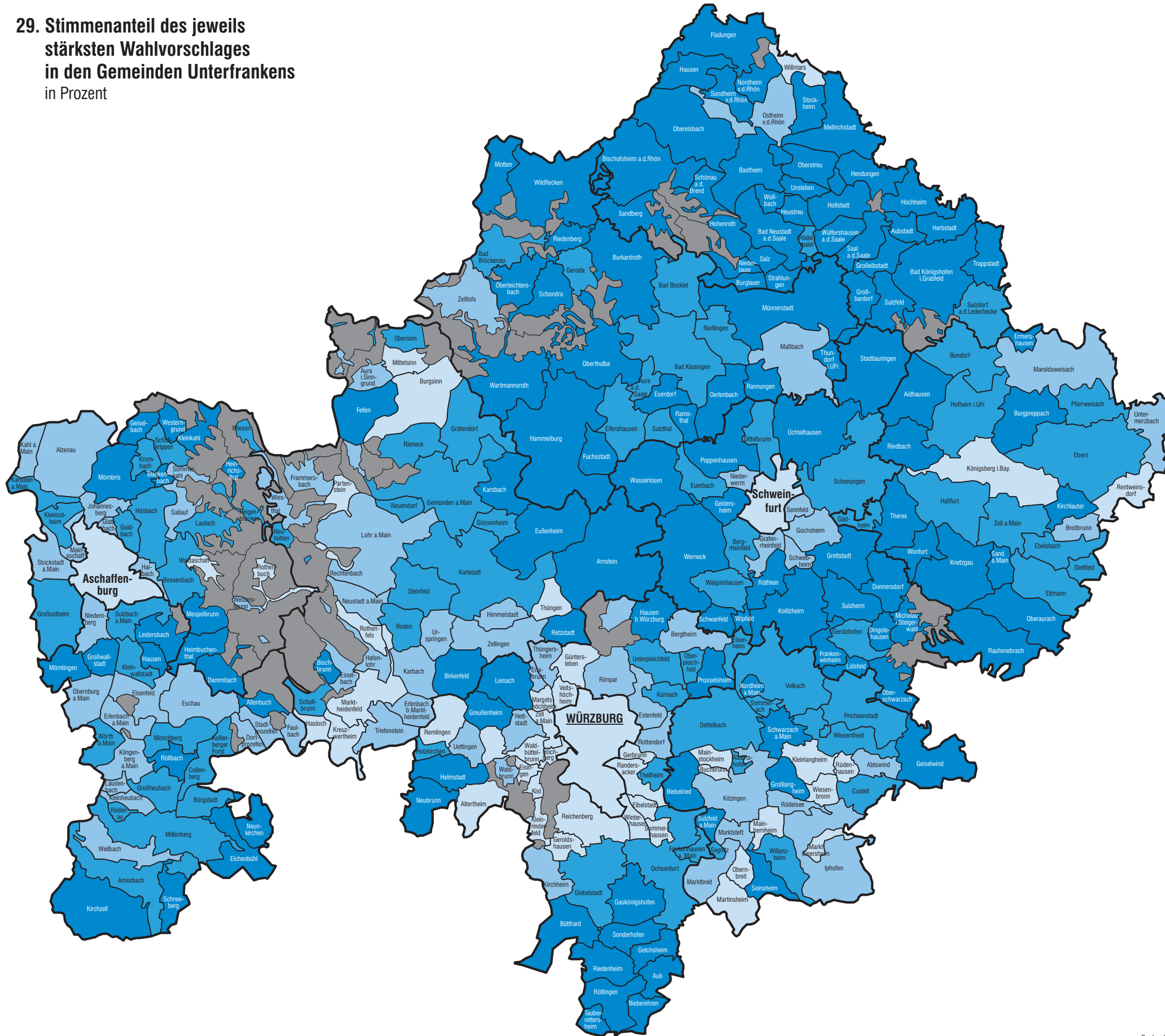
Mittelfranken Kreisfreie Städte/Landkreise



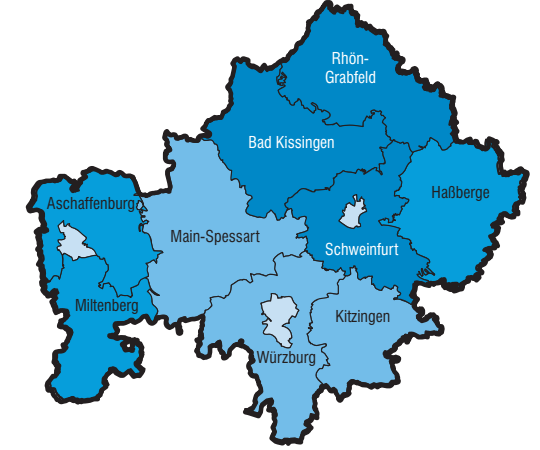
Stimmenanteil in Prozent		Häufigkeit
CSU	bis unter 45,0	144
	45,0 bis unter 50,0	32
	50,0 bis unter 55,0	24
	55,0 oder mehr	9
FW		1

- Regierungsbezirksgrenzen
- Grenzen der kreisfreien Städte und Landkreise
- Grenzen der Gemeinden und gemeindefreien Gebiete
- ANSBACH** Sitz der Regierung
- Schwabach** Kreisfreie Stadt
- Greding Gemeinde
- Gemeindefreie Gebiete

29. Stimmenanteil des jeweils stärksten Wahlvorschlages in den Gemeinden Unterfrankens in Prozent



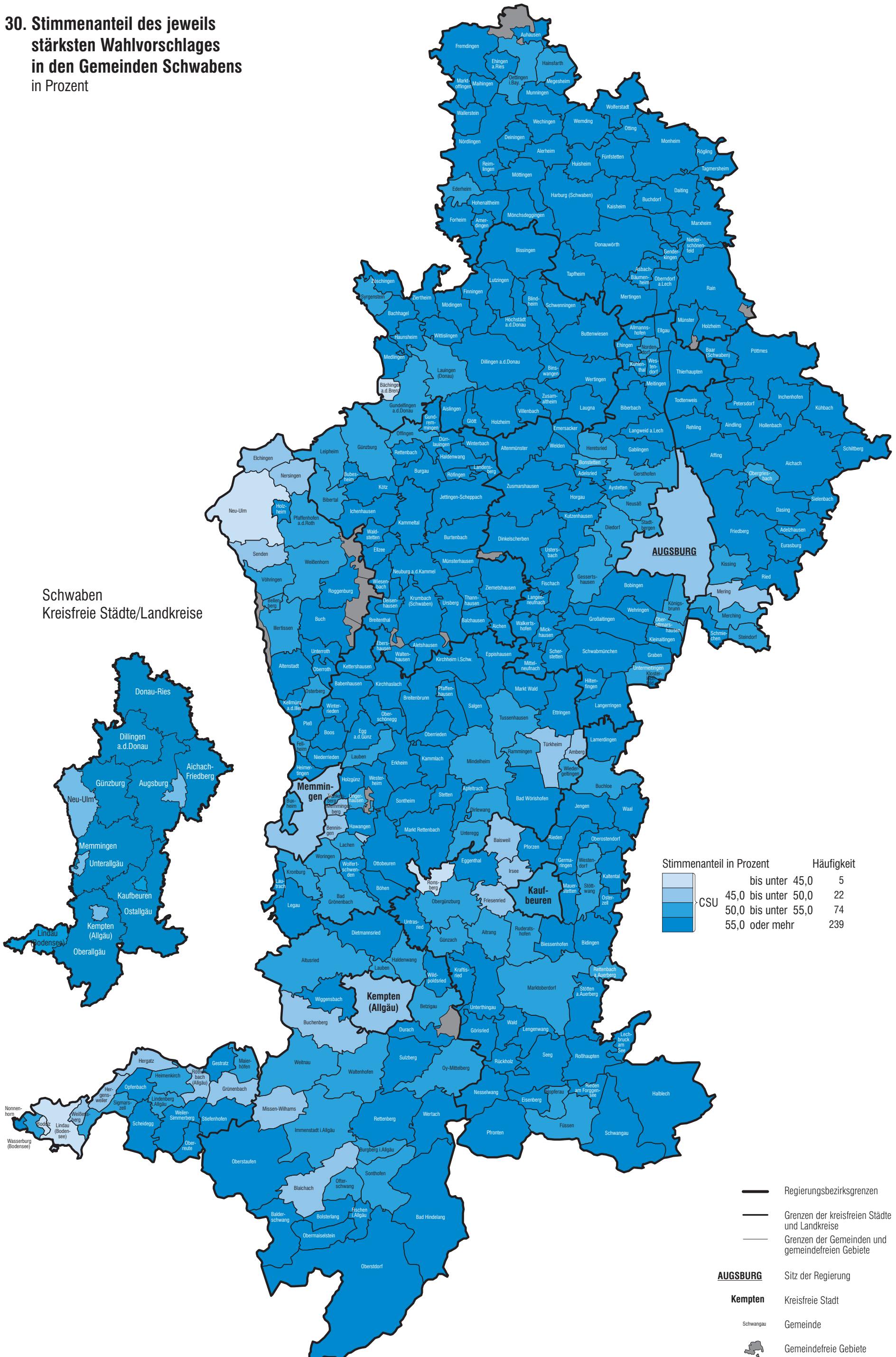
Unterfranken
Kreisfreie Städte/Landkreise



Stimmenanteil in Prozent		Häufigkeit
CSU	bis unter 45,0	44
CSU	45,0 bis unter 50,0	62
CSU	50,0 bis unter 55,0	76
CSU	55,0 oder mehr	126

- Regierungsbezirksgrenzen
- Grenzen der kreisfreien Städte und Landkreise
- Grenzen der Gemeinden und gemeindefreien Gebiete
- WÜRZBURG** Sitz der Regierung
- Schweinfurt** Kreisfreie Stadt
- Sulzheim Gemeinde
- Gemeindefreie Gebiete

30. Stimmenanteil des jeweils stärksten Wahlvorschlages in den Gemeinden Schwabens in Prozent



Veröffentlichungen zur Europawahl in Bayern am 7. Juni 2009

Bestellnummer	Titel	Erscheinungstermin
B75003	Vergleichszahlen, Abgeordnete	Februar 2009
B75103	Terminkalender	März 2009
B75113	Wahlleiter	Februar 2009
B75203	Wahlvorschläge, Bewerber	Mai 2009
B75303	Vorläufiges Ergebnis	Montag nach dem Wahltag
B75413	Endgültiges Ergebnis	Juli 2009
B75423	Endgültiges Ergebnis Regionalergebnisse	September 2009
B75433	Europawahlen in Bayern 1979 bis 2009	September 2009
B75443	Endgültiges Ergebnis Text, Tabellen, Schaubilder	ca. Dezember 2009
B75503	Repräsentative Wahlstatistik	September 2009

Landtags-, Bundestags- und Europawahlen in Bayern seit 1946

Bestellnummer	Titel
B70012	Je Regionaleinheit (G, K, R, Bayern)
B7001A	Für alle 2056 Gemeinden sowie, aufsummiert, für Landkreise, Regierungsbezirke und Bayern

Bestellungen

Sämtliche Veröffentlichungen können bei der Verkaufsstelle des Bayerischen Landesamts für Statistik und Datenverarbeitung, Neuhauser Str. 8, 80331 München bezogen werden.
E-Mail: vertrieb@statistik.bayern.de
Fax: 089 2119-457

Internet

Unter <http://www.wahlen.bayern.de> finden Sie umfangreiche Informationen zu Wahlen in Bayern.



Bestellnummer: B75423 200951 Einzelpreis: 21,70 €